

**ЗАТВЕРДЖЕНИЙ
ПРИМІРНИК**

Кваліфікаційний сертифікат
серія АА №002158 від 23.06.2014р.

Замовник: виконавчий комітет Южноукраїнської міської ради Вознесенського району Миколаївської області
Об'єкт: 10/06-2023-ГП

ВНЕСЕННЯ ЗМІН ДО ГЕНЕРАЛЬНОГО ПЛАНУ

С. БУЗЬКЕ

**ЮЖНОУКРАЇНСЬКОЇ МІСЬКОЇ ТЕРИТОРІАЛЬНОЇ ГРОМАДИ
ВОЗНЕСЕНЬСЬКОГО РАЙОНУ МИКОЛАЇВСЬКОЇ ОБЛАСТІ**

ТОМ 2
10/06-2023-ПЗ-ОНПС
ЗВІТ ПРО СТРАТЕГІЧНУ ЕКОЛОГІЧНУ ОЦІНКУ

Проектне бюро «Базис»
Товариство з обмеженою відповідальністю

65058, м. Одеса вул. Армійська, 86
тел. +38 (097) 188 45 80, +38 (067) 648 21 83
e-mail: bazis.genplan.od@gmail.com

Кваліфікаційний сертифікат
серія АА №002158 від 23.06.2014р.

Замовник: виконавчий комітет Южноукраїнської міської ради Вознесенського району Миколаївської області

Об'єкт: 10/06-2023-ГП

**ВНЕСЕННЯ ЗМІН
ДО ГЕНЕРАЛЬНОГО ПЛАНУ**

С. БУЗЬКЕ

**ЮЖНОУКРАЇНСЬКОЇ МІСЬКОЇ ТЕРИТОРІАЛЬНОЇ ГРОМАДИ
ВОЗНЕСЕНСЬКОГО РАЙОНУ МИКОЛАЇВСЬКОЇ ОБЛАСТІ**

ТОМ 2

10/06-2023-ПЗ-ОНПС
ЗВІТ ПРО СТРАТЕГІЧНУ ЕКОЛОГІЧНУ ОЦІНКУ

Директор

Григорій СУРОВИЙ

Головний архітектор проекту

Олеся СУРОВА

2023

Зам. инв. №	
Подпись и дата	
Инв. № ор.	



КОПІЯ

ЮЖНОУКРАЇНСЬКА МІСЬКА РАДА
МИКОЛАЇВСЬКОЇ ОБЛАСТІ
РІШЕННЯ

від « 27 » 06 2024 № 1854
48 сесії 8 скликання

Про затвердження містобудівної документації на місцевому рівні: «Внесення змін до Генерального плану села Бузьке Южноукраїнської міської територіальної громади Вознесенського району Миколаївської області»

Керуючись п. 42 ст. 26 Закону України «Про місцеве самоврядування в Україні», ч. 14 ст. 17 Закону України «Про регулювання містобудівної діяльності», ст. 17 Закону України «Про основи містобудування», беручи до уваги рішення Южноукраїнської міської ради від 30.11.2022 №1162 «Про затвердження Програми з розроблення містобудівної документації населених пунктів Южноукраїнської міської територіальної громади на 2023-2028 роки», рішення виконавчого комітету Южноукраїнської міської ради від 26.07.2023 №234 «Про розгляд аналітичного звіту за результатами містобудівного моніторингу реалізації містобудівної документації: Генерального плану село Бузьке Южноукраїнської міської територіальної громади Вознесенського району Миколаївської області за 2022 рік», договір про надання послуг із внесення змін до генерального плану с.Бузьке від 03.04.2023 №102, враховуючи протокол громадських слухань щодо проекту містобудівної документації на місцевому рівні: «Внесення змін до Генерального плану населеного пункту с. Бузьке» від 10.02.2024, витяг з протоколу архітектурно-містобудівної ради при департаменті містобудування, архітектури, капітального будівництва та супроводження проєктів розвитку Миколаївської обласної військової адміністрації від 11.06.2024 (додаються), з метою забезпечення планомірного, економічного, обґрунтованого і комплексного розвитку села, підвищеного його рівня благоустрою та створення сприятливих умов життєдіяльності населення, Южноукраїнська міська рада

ВИРІШИЛА:


1. Затвердити містобудівну документацію на місцевому рівні: «Внесення змін до Генерального плану села Бузьке Южноукраїнської міської територіальної громади Вознесенського району Миколаївської області», перелік текстових та графічних матеріалів містобудівної документації викладені у додатку до цього рішення (додається).

2. Контроль за виконанням цього рішення покласти на постійну комісію міської ради з питань земельних відносин та земельного кадастру, планування території, будівництва, архітектури, охорони пам'яток, історичного середовища та благоустрою (РИБАКОВА Людмила).

Міський голова

ІЧАНСЬКА Христинна
5-50-85




ІНІЦІАЛІАМ
начальник відділу
С.Усатя
(підпис посадової особи)

Валерій ОНУФРІЄНКО

КОПІЯ

Додаток
до рішення Южноукраїнської міської ради
від «27» 06 2024 № 1854

Перелік текстових та графічних матеріалів містобудівної документації на місцевому рівні: «Внесення змін до Генерального плану села Бузьке Южноукраїнської міської територіальної громади Вознесенського району Миколаївської області»

Текстові матеріали:

1. Пояснювальна записка «Внесення змін до Генерального плану села Бузьке Южноукраїнської міської територіальної громади Вознесенського району Миколаївської області» (ТОМ 1 - Стратегія просторового розвитку території, 10/06-2023-ГП).
2. Пояснювальна записка «Внесення змін до Генерального плану села Бузьке Южноукраїнської міської територіальної громади Вознесенського району Миколаївської області» (ТОМ 2 - Звіт про стратегічну екологічну оцінку, 10/06-2023-ГП).

Графічні матеріали:

1. Схема розташування населеного пункту в системі розселення (у довільному масштабі).
2. План сучасного використання території та схема існуючих обмежень у використанні земель М 1:2000.
3. Проектний план та схема проєктних обмежень у використанні земель М 1:2000.
4. План функціонального зонування території М 1:2000.
5. Схема транспортної мобільності та інфраструктури М 1:2000.
6. План червоних ліній М 1:2000.
7. Схема інженерного забезпечення території М 1:2000.
8. Схема інженерної підготовки та благоустрою території М 1:2000.
9. Схема охорони навколишнього природного середовища М 1:2000.
10. Схема інженерно-технічних заходів цивільного захисту на мирний час М 1:2000.
11. Схема інженерно-технічних заходів цивільного захисту на особливий період М 1:2000.
12. Схема розміщення місць захисту за межами с. Бузьке.
13. Схема розміщення безпечних районів с. Бузьке.

Заступник начальника відділу
містобудування та архітектури
Южноукраїнської міської ради









Христина ІЧАНСЬКА

ЗМІСТ

Позначення	Найменування	Сторінки
10/06-2023-С1.ОНПС	Зміст	2
10/06-2023-ВВ. ОНПС	Відомість виконавців	3
10/06-2023-ПД. ОНПС	Підтвердження ГАПа	4
10/06-2023-ВМ. ОНПС	Перелік використаних матеріалів	5
10/06-2023-С1.ПЗ. ОНПС	Зміст пояснювальної записки	6
10/06-2023-ПЗ.ОНПС	Пояснювальна записка	7-89

Зам. инв. №
 Подпись и дата
 Инв. № подл.

						10/06-2023-С1.ОНПС					
Изм	Кіл.	Арк.	№ док	Підпис	Дата	Зміст	Стадія	Арк.	Аркуш		
ГАП		СУРОВА					П	1	1		
Викон.		ШАЙДУК									
Н. контр.		ЧИСТЯКОВА				ТОВ ПБ «Базис» кваліфікаційний сертифікат серія АА №002158					

Розділ проєкту	Посада	ПІБ	Підпис
	Головний архітектор	Олеся СУРОВА	
	Архітектор	Олена ШАЙДУК	
	Н. контр.	Олександра ЧИСТЯКОВА	

Інв. №ор.	Підпис і дата	Зам. інв. №

Зм.	Кільк	Арк.	№док	Підпис	Дата

10/06-2023-ВВ.ОНПС

Аркуш

1

Звіт про стратегічну екологічну оцінку щодо «Внесення змін до Генерального плану села Бузьке Южноукраїнської міської територіальної громади Вознесенського району Миколаївської області» розроблений, відповідно до Закону України «Про стратегічну екологічну оцінку, а також інших нормативних та законодавчих документів, які встановлюють вимоги до складу, змісту, порядку розроблення, погодження та затвердження містобудівної документації місцевого рівня.

Головний архітектор проекту

(підпис)

Олеся СУРОВА

(П. І. Б.)

Інв. № ор.	Підпис і дата	Зам. інв. №					10/06-2023-ПД.ОНПС				
			Зм.	Кільк.	Арк.	№док	Підпис	Дата	Стадія	Аркуш	Аркушів
			ГАП		СУРОВА	<i>(підпис)</i>		Підтвердження ГАПа	П	1	1
			Викон.		ШАЙДУК	<i>(підпис)</i>			ТОВ ПБ «Базис» кваліфікаційний сертифікат серія АА №002158		
			Н.контр.		ЧИСТЯКОВА	<i>(підпис)</i>					




№ з/п	Назва документу	Гриф секретності	Рік
1	Рішення Южноукраїнської міської ради від 30.11. 2022 року №1162	-	2023
2	Рішення Южноукраїнської міської ради від 26.07.2023 №234	-	2023
3	Завдання на розроблення містобудівної документації	-	2023
4	Інформація з Державного земельного кадастру	-	2023
5	Заява про визначення обсягу стратегічної екологічної оцінки від 21.11.2023 №21-11-3464-23	-	2023
6	Викопіювання повідомлення про оприлюднення Заяви, публікація на офіційному веб-сайті	-	2023
7	Лист-відповідь, надана Департаментом екології та природних ресурсів від 22.11.2023 №1586/01.1.04/04	-	2023
8	Повідомлення про оприлюднення проекту документа державного планування та звіту про стратегічну екологічну оцінку від 09.01.2024 №21-11-3464-23	-	2024
9	Викопіювання повідомлення про оприлюднення проекту документа державного планування та звіту про стратегічну екологічну оцінку, та офіційне повідомлення про оприлюднення громадських слухань публікація на офіційному веб-сайті	-	2024
10	Публікація на офіційному веб-сайті, інформаційного повідомлення про проведення громадських слухань	-	2024
11	Супровідний лист до Міністерства захисту довкілля та природних ресурсів України від 09.01.2024 №14/01-34/69	-	2024
12	Лист-відповідь від Міністерства захисту довкілля та природних ресурсів України від 12.02.2024 №25/5-21/1925-24	-	2024
13	Супровідний лист до Міністерства охорони здоров'я України від 09.01.2024 №14/01-34/69	-	2024
14	Супровідний лист до Управління екології та природних ресурсів Миколаївської ОДА 09.01.2024 №14/01-34/69	-	2024
15	Лист-відповідь від Управління екології та природних ресурсів Миколаївської ОДА від 29.01.2024 року №158/01.1-04/04	-	2024
16	Супровідний лист до Управління охорони здоров'я Миколаївської ОДА 09.01.2024 №14/01-34/69	-	2024
17	Протокол громадських слухань щодо проектів містобудівної документації на місцевому рівні	-	2024
18	Довідка про консультації	-	2024
19	Довідка про громадське обговорення	-	2024
20	Публікація на офіційному веб-сайті довідок про громадське обговорення	-	2024
21	Свідоцтво про підвищення кваліфікації «Екологічне право. Екологічна безпека. Вищий рівень» серія 11К №01132330/000112-20 від 14 березня 2020 року	-	2020

Зам. інв. №

Підпис і дата

Інв. № оп.

10/06-2023-ВМ.ОНПС

Зм.	Кільк.	Арк.	Недок	Підпис	Дата	Стадія	Аркуш	Аркушів
ГАП		СУРОВА				П	1	2
Розроб.		ШАЙДУК						
Н. контр.		ЧИСТЯКОВА						
Перелік використаних матеріалів						ТОВ ПБ «Базис» кваліфікаційний сертифікат серія АА №002158		

22	Сертифікат учасника курсу «Екологічне право. Екологічна безпека. Вищий рівень» від 16 березня 2020 року	-	2020
23	Свідоцтво про підвищення кваліфікації «Післяпроектний моніторинг: основи організації та проведення» реєстраційний №39-13 від 9 липня 2020 року	-	2020
24	Свідоцтво про підвищення кваліфікації «Все про відходи підприємства: поводження з відходами I-IV класу небезпеки на підприємстві» реєстраційний №30-08 від 15 червня 2020 року	-	2020
25	Сертифікат Alternative environmental platform -2020 «ECO-MODERNIZATION» від 7-9 жовтня 2020 року	-	2020
26	Сертифікат учасника тренінгу «Вимоги до створення ЛОС. Сучасні технології очищення виробничих стічних вод. Рекомендації з вибору обладнання» від 17 червня 2021 року	-	2021
27	Сертифікат «Управління відходами на підприємстві» від 9 серпня 2023	-	2023
28	Свідоцтво про підвищення кваліфікації «Управління відходами на підприємстві» №49-25 від 10 серпня 2023	-	2023

Інформування про затвердження документа державного планування	Рік
--	------------

Викопіювання, щодо затвердження ДДП та Звіту про СЕО	2024
--	------

Супровідний лист на Міністерства захисту довкілля та природних ресурсів України щодо затвердження ДДП	2024
---	------

Зам. інв. №	
Підпис і дата	
Інв. № подл.	

Зм.	Кільк.	Арк.	Ндок.	Підп.	Дата

10/06-2023-ВМ.ОНПС

Арк

2




ЗМІСТ

ВСТУП	7
1. ЗМІСТ ТА ОСНОВНІ ЦІЛІ ДОКУМЕНТА ДЕРЖАВНОГО ПЛАНУВАННЯ, ЙОГО ЗВ'ЯЗОК З ІНШИМИ ДОКУМЕНТАМИ ДЕРЖАВНОГО ПЛАНУВАННЯ.....	9
2. ХАРАКТЕРИСТИКА ПОТОЧНОГО СТАНУ ДОВКІЛЛЯ, У ТОМУ ЧИСЛІ ЗДОРОВ'Я ЛЮДЕЙ, ТА ПРОГНОЗНІ ЗМІНИ ЦЬОГО СТАНУ, ЯКЩО ДОКУМЕНТ ДЕРЖАВНОГО ПЛАНУВАННЯ НЕ БУДЕ ЗАТВЕРДЖЕНО (ЗА АДМІНІСТРАТИВНИМИ ДАНИМИ, СТАТИЧНОЮ ІНФОРМАЦІЄЮ ТА РЕЗУЛЬТАТАМИ ДОСЛІДЖЕНЬ).....	16
3. ХАРАКТЕРИСТИКА СТАНУ ДОВКІЛЛЯ, УМОВ ЖИТТЄДІЯЛЬНОСТІ НАСЕЛЕННЯ ТА СТАНУ ЙОГО ЗДОРОВ'Я НА ТЕРИТОРІЯХ, ЯКІ ЙМОВІРНО ЗАЗНАЮТЬ ВПЛИВУ (ЗА АДМІНІСТРАТИВНИМИ ДАНИМИ, СТАТИЧНОЮ ІНФОРМАЦІЄЮ ТА РЕЗУЛЬТАТАМИ ДОСЛІДЖЕНЬ).....	18
3.1 ПОТОЧНИЙ СТАН ДОВКІЛЛЯ.....	18
3.2 ПОТОЧНИЙ СТАН ЗДОРОВ'Я НАСЕЛЕННЯ.....	31
4. ЕКОЛОГІЧНІ ПРОБЛЕМИ, В ТОМУ ЧИСЛІ РИЗИКИ ВПЛИВУ НА ЗДОРОВ'Я НАСЕЛЕННЯ, ЯКІ СТОСУЮТЬСЯ ДОКУМЕНТ ДЕРЖАВНОГО ПЛАНУВАННЯ, ЗОКРЕМА ЩОДО ТЕРИТОРІЙ З ПРИРОДООХОРОННИМ СТАТУСОМ (ЗА АДМІНІСТРАТИВНИМИ ДАНИМИ, СТАТИЧНОЮ ІНФОРМАЦІЄЮ ТА РЕЗУЛЬТАТАМИ ДОСЛІДЖЕНЬ).....	35
5. ЗОБОВ'ЯЗАННЯ У СФЕРІ ОХОРОНИ ДОВКІЛЛЯ, У ТОМУ ЧИСЛІ ПОВ'ЯЗАНІ ІЗ ЗАПОБІГАННЯ НЕГАТИВНОГО ВПЛИВУ НА ЗДОРОВ'Я НАСЕЛЕННЯ, ВСТАНОВЛЕНІ НА МІЖНАРОДНОМУ, ДЕРЖАВНОМУ ТА ІНШИХ РІВНЯХ, ЩО СТОСУЮТЬСЯ ДОКУМЕНТА ДЕРЖАВНОГО ПЛАНУВАННЯ, А ТАКОЖ ШЛЯХИ ВРАХУВАННЯ ТАКИХ ЗОБОВ'ЯЗАНЬ ПІД ЧАС ПІДГОТОВКИ ДОКУМЕНТА ДЕРЖАВНОГО ПЛАНУВАННЯ.....	39
6. ОПИС НАСЛІДКІВ НА ДОВКІЛЛЯ, У ТОМУ ЧИСЛІ ДЛЯ ЗДОРОВ'Я НАСЕЛЕННЯ, У ТОМУ ЧИСЛІ ВТОРИННИХ, КУМУЛЯТИВНИХ, СИНЕРГІЧНИХ, КОРОТКО-, СЕРЕДНЬО- ТА ДОВГОСТРОКОВИХ (1, 3-5 ТА 10-15 РОКІВ ВІДПОВІДНО, А ЗА НЕОБХІДНОСТІ – 50-100 РОКІВ), ПОСТІЙНИХ І ТИМЧАСОВИХ, ПОЗИТИВНИХ І НЕГАТИВНИХ НАСЛІДКІВ.....	60
7. ЗАХОДИ, ЩО ПЕРЕДБАЧАЄТЬСЯ ВЖИТИ ДЛЯ ЗАПОБІГАННЯ, ЗМЕНШЕННЯ ТА ПОМ'ЯКШЕННЯ НЕГАТИВНИХ НАСЛІДКІВ ВИКОНАННЯ ДОКУМЕНТА ДЕРЖАВНОГО ПЛАНУВАННЯ.....	73
8. ОБГРУНТУВАННЯ ВИБОРУ ВИПРАВДАНИХ АЛЬТЕРНАТИВ, ЩО РОЗГЛЯДАЛИСЯ, ОПИС СПОСОБУ, В ЯКИЙ ЗДІЙСНЮВАЛАСЯ СТРАТЕГІЧНА ЕКОЛОГІЧНА ОЦІНКА, У ТОМУ ЧИСЛІ БУДЬ-ЯКІ УСКЛАДНЕННЯ (НЕДОСТАТНІСТЬ ІНФОРМАЦІЇ ТА ТЕХНІЧНИХ ЗАСОБІВ ПІД ЧАС ЗДІЙСНЕННЯ ТАКОЇ ОЦІНКИ).....	75
9. ЗАХОДИ, ПЕРЕДБАЧЕНІ ДЛЯ ЗДІЙСНЕННЯ МОНІТОРИНГУ НАСЛІДКІВ ВИКОНАННЯ ДОКУМЕНТА ДЕРЖАВНОГО ПЛАНУВАННЯ ДЛЯ ДОВКІЛЛЯ, У ТОМУ ЧИСЛІ ДЛЯ ЗДОРОВ'Я НАСЕЛЕННЯ.....	78
10. ОПИС ЙМОВІРНИХ ТРАНСКОРДОННИХ НАСЛІДКІВ ДЛЯ ДОВКІЛЛЯ, У ТОМУ ЧИСЛІ ЗДОРОВ'Я НАСЕЛЕННЯ (ЗА НАЯВНОСТІ).....	84
11. РЕЗЮМЕ НЕТЕХНІЧНОГО ХАРАКТЕРУ ІНФОРМАЦІЇ, РОЗРАХОВАНЕ НА ШИРОКУ АУДИТОРІЮ.....	85

10/06-2023-

Підпис і дата

Інв.№ ор.

						10/06-2023-ПЗ.ОНПС		
Зм.	Кіл.	Арк.	№док	Підпис	Дата	Стадія	Арк.	Аркушів
Виконав		ШАЙДУК				П	1	84
ГАП		СУРОВА				ТОВ ПБ «Базис» кваліфікаційний сертифікат серія АА №002158		
Н.контр.		ЧИСТЯКОВА						
Зміст пояснювальної записки								

ВСТУП

Розділ охорони навколишнього природного середовища (Звіт про стратегічну екологічну оцінку) виконаний у складі документу державного планування «**Внесення змін до Генерального плану села Бузьке Южноукраїнської міської територіальної громади Вознесенського району Миколаївської області**», що розроблений ТОВ «ПБ «Базис» у 2023 році, відповідно до вимог Закону України «Про стратегічну екологічну оцінку».

Містобудівну документацію розроблено на підставі рішення Южноукраїнської міської ради Миколаївської області від 30.11.2022 №1162 «Про затвердження Програми з розроблення містобудівної документації населених пунктів Южноукраїнської міської територіальної громади на 2023-2028 роки». Рішення виконавчого комітету Южноукраїнської міської ради Миколаївської області від 26.07.2023 №234 «Про розгляд аналітичного звіту за результатами містобудівного моніторингу реалізації містобудівної документації: Генерального плану село Бузьке Южноукраїнської міської територіальної громади Вознесенського району Миколаївської області за 2022 рік».

Розділ «Охорона навколишнього природного середовища» виконується відповідно до Закону України «Про стратегічну екологічну оцінку» та з урахуванням вимог ДСТУ-Н Б Б.1.1-10:2010.

Відповідно до ст. 2 Закону України «Про регулювання містобудівної діяльності», містобудівна документація підлягає стратегічній екологічній оцінці в порядку, встановленому Законом України «Про стратегічну екологічну оцінку». Розділ «Охорона навколишнього природного середовища», що розробляється у складі проекту містобудівної документації, **одночасно є звітом про стратегічну екологічну оцінку, який має відповідати вимогам Закону України «Про стратегічну екологічну оцінку».**

З 12 жовтня 2018 року в Україні запрацювала стратегічна екологічна оцінка. Ця процедура виникла як логічне продовження оцінки впливу на довкілля и пов'язана вона з тим, що країни - підписанти Конвенції про оцінку впливу на навколишнє середовище у транскордонному контексті (надалі-ЕСПО Конвенція) побачили, що встановлювати екологічні умови на етапі проектування конкретного об'єкта чи діяльності запізно, якщо ми хочемо максимально дотриматися питань охорони довкілля та сталого розвитку. Тому, країни - учасники конвенції ЕСПО домовились, що оцінювати на екологічні ризики потрібно і документи державного планування. Така домовленість зафіксована у протоколі Про Стратегічну екологічну оцінку (надалі - Протокол) до ЕСПО Конвенції (прийнятий 23 травня 2003 року, ратифікований 1 липня 2015 року у м. Києві). Україні потрібно було 15 років, щоб прийняти відповідне законодавство у цій сфері.

Стратегічна екологічна оцінка (СЕО) (Strategic Environmental Assessment (SEA) - це процес, у ході якого екологічні міркування повинні бути повністю інтегровані в підготовку планів і програм до їх остаточного прийняття. Завданням СЕО є забезпечення високого рівня захисту навколишнього середовища та сприяння сталому розвитку.

Інструмент СЕО був розроблений для досягнення сталого розвитку, оскільки він визначає впливи на елементи довкілля, які «зростатимуть» у процесі планування, реалізації планованої діяльності, включаючи вплив на біорізноманіття. Класичний приклад малоефективної пізньої оцінки, а саме на етапі реалізації, впливу об'єкта на довкілля - це проект спорудження корейського високошвидкісного залізничного сполучення вартістю 17,6 млрд доларів США. Будівництво цього проекту було затримано на п'ять років через неприємні наслідки для біорізноманіття та пов'язані з цим соціальні збурення та судові справи, що суттєво збільшило бюджет цього проекту. В Україні теж є приклади, коли незастосування процедури СЕО на ранніх стадіях проектування зумовило соціальні занепокоєння, судові процеси (наприклад, захист Свидовця та Боржави, захист Білого Черномоша від забудови малої ГЕС та інші.) Саме тому полегшення оцінки кумулятивних впливів, раннього з'ясування екологічних та соціальних обмежень у

Інв № ори..	Підпис і дата	Зам. інв. №					10/06-2023-ПЗ.ОНПС	Лист
								2
Зм.	Кіл.	Арк.	№	Підпис	Дата			

процесі планування тієї чи іншої діяльності й зростає попит на Стратегічну екологічну оцінку (СЕО). Загально визначено, що ефективне збереження довкілля можливе лише за умови виявлення екологічних обмежень та можливостей на ранній стадії циклу планування розвитку певної території, на ранніх етапах індивідуальних пропозицій щодо певного проекту.

Детальний план території розроблений на топографічній основі в масштабі 1:500, що розроблена ФОП Готман Г.Х у 2021 році.

Визначення понять:

Стратегічна екологічна оцінка – це стратегічна екологічна оцінка - процедура визначення, опису та оцінювання наслідків виконання документів державного планування для довкілля, у тому числі для здоров'я населення, виправданих альтернатив, розроблення заходів із запобігання, зменшення та пом'якшення можливих негативних наслідків, яка включає визначення обсягу стратегічної екологічної оцінки, складання звіту про стратегічну екологічну оцінку, проведення громадського обговорення та консультацій (за потреби - транскордонних консультацій), врахування у документі державного планування звіту про стратегічну екологічну оцінку, результатів громадського обговорення та консультацій, інформування про затвердження документа державного планування та здійснюється у порядку, визначеному цим Законом.

Документ державного планування - стратегії, плани, схеми, містобудівна документація, загальнодержавні програми, державні цільові програми та інші програми і програмні документи, включаючи зміни до них, які розробляються та/або підлягають затвердженню органом державної влади, органом місцевого самоврядування;

Промислові будівлі - будівлі, які призначені для розміщення промислових підприємств і забезпечують необхідні експлуатаційні вимоги та життєдіяльність людей, що зайняті у виробничому процесі, а також необхідні умови для експлуатації технологічного устаткування;

Екстракція – процес отримання масел з рослин.

Інв № ори..	Підпис і дата	Зам. інв. №					10/06-2023-ПЗ.ОНПС	Лист
								3
Зм.	Кіл.	Арк.	№	Підпис	Дата			

1. ЗМІСТ ТА ОСНОВНІ ЦІЛІ ДОКУМЕНТА ДЕРЖАВНОГО ПЛАНУВАННЯ, ЙОГО ЗВ'ЯЗОК З ІНШИМИ ДОКУМЕНТАМИ ДЕРЖАВНОГО ПЛАНУВАННЯ

Документом державного планування в данному випадку є містобудівна документація на місцевому рівні «Внесення змін до генерального плану села Бузьке Южноукраїнської міської територіальної громади Вознесенського району Миколаївської області».



Рис.1.1. Схема землекористування

Об'єктом планованої діяльності є передбачення розміщення церкви по вулиці Рильського; визначення межі прибережної захисної смуги р. Південний Буг та інших водних об'єктів, з урахуванням ситуації, що склалася, та вимог Водного та Земельного кодексів України; визначення земельної ділянки для розміщення водозаборів; визначення земельної ділянки для розміщення полігонів твердих побутових відходів та місць поховань; включення в межі населеного пункту с. Бузьке земельні ділянки, які були виділені мешканцям селища для індивідуального житлового будівництва; визначення планувальних обмежень, відповідно до класів класифікації обмежень у використанні земель; врахування, що околиці населеного пункту відносяться до земель природно-заповідного фонду та передбачені для розміщення на них території Регіонального ландшафтної парку «Гранітно-степове Побужжя» та Національного природного парку

Зам. інв. №	
Підписі дата	
Інв № ори..	

Зм.	Кіл.	Арк.	№	Підпис	Дата

10/06-2023-ПЗ.ОНПС

«Бузький Гард»; створення рекреаційної зони вздовж берегової лінії р. Південний Буг. Визначення зелених ліній рекреаційних територій; передбачення розвитку інженерно-транспортної інфраструктури; передбачення шумозахисних заходів вздовж автомобільної дороги О150107 в районі розміщення житлової забудови; визначення червоних ліній вулиць; планування рішень у відповідності до стратегії розвитку Южноукраїнської територіальної міської громади та цільових програм; проектні рішення, які будуть визначені на основі зібраних пропозицій від фізичних та юридичних осіб, а також від Замовника.

Проектований об'єкт розміщений на земельній ділянці, яка розташована в адміністративних межах селища Бузьке, та на даний час ділянка частково використовується за цільовим та функціональним призначенням.

Передбачається зміна видів функціонального використання та видів за цільовим призначенням частини земельних ділянок, які визначені детальним планом території. Інформація з Державного земельного кадастру (Додаток 1).

Містобудівну документацію розроблено на підставі рішення Южноукраїнської міської ради Миколаївської області від 30.11.2022 №1162 «Про затвердження Програми з розроблення містобудівної документації населених пунктів Южноукраїнської міської територіальної громади на 2023-2028 роки». Рішення Южноукраїнської міської ради Миколаївської області від 26.07.2023 №234 «Про розгляд аналітичного звіту за результатами містобудівного моніторингу реалізації містобудівної документації: Генерального плану с. Бузьке Арбузинського району Миколаївської області (коригування), затверджений рішенням Костянтинівської селищної ради від 07.05.2020 року №10».

Генеральний план населеного пункту є містобудівною документацією місцевого рівня, яка визначає функціональне призначення, параметри забудови земельної ділянки з метою розміщення об'єкту будівництва, формування принципів планувальної організації забудови, визначення планувальних обмежень використання території згідно з державними будівельними та санітарно-гігієнічними нормами, формування пропозицій щодо можливого розташування об'єкту в межах проектної території із дотриманням вимог містобудівного, санітарного, екологічного, природоохоронного, протипожежного та іншого законодавства з метою залучення інвестицій згідно інтересів територіальної громади, визначення та встановлення містобудівних умов та обмежень.

Основними цілями розроблення документації з просторового планування на місцевому рівні є:

- передбачення розміщення церкви по вулиці Рильського;
- визначення межі прибережної захисної смуги р. Південний Буг та інших водних об'єктів, з урахуванням ситуації, що склалася, та вимог Водного та Земельного кодексів України;
- визначення земельної ділянки для розміщення водозаборів;
- визначення земельної ділянки для розміщення полігонів твердих побутових відходів та місць поховань;
- включення в межі населеного пункту с. Бузьке земельні ділянки, які були виділені мешканцям селища для індивідуального житлового будівництва;
- визначення планувальних обмежень, відповідно до класів класифікації обмежень у використанні земель;
- врахування, що околиці населеного пункту відносяться до земель природно-заповідного фонду та передбачені для розміщення на них території Регіонального ландшафтного парку «Гранітно-степове Побужжя» та Національного природного парку «Бузький Гард»;
- створення рекреаційної зони вздовж берегової лінії р. Південний Буг. Визначити зелені лінії рекреаційних територій;
- передбачення розвитку інженерно-транспортної інфраструктури;

10/06-2023-ПЗ.ОНПС

Лист

5

Зам. інв. №	
Підпис і дата	
Інв № ори..	

Зм.	Кіл.	Арк.	№	Підпис	Дата

- передбачення шумозахисних заходів вздовж автомобільної дороги О150107 в районі розміщення житлової забудови;
- визначення червоних ліній вулиць;
- планування рішень у відповідності до стратегії розвитку Южноукраїнської територіальної міської громади та цільових програм;
- проектні рішення, які будуть визначені на основі зібраних пропозицій від фізичних та юридичних осіб, а також від Замовника

Загальна площа території проектування – 114,6103га.

Заходи щодо реалізації рішень детального плану території розраховані на короткостроковий період (до 5-ти років – 2028 рік), на середньостроковий (до 10-ти років – 2033 рік) на довгостроковий період (до 15-ти років – 2038 рік).

Ділянка проектування обрана за територіальним принципом відповідно до «Генерального плану с. Бузьке Арбузинського району Миколаївської області (коригування), затверджений рішенням Костянтинівської селищної ради від 07.05.2020 року №10».

Під час розроблення детального плану території враховано містобудівну документацію регіонального рівня: Схема планування території Миколаївської області, затвердженої рішенням обласної ради від 21.11.2008 №21, містобудівної документації «Схема планування території Миколаївської області – внесення змін», затвердженої рішенням обласної ради від 16.05.2019 №29, розроблена ДП УДНДП «Діпромисто»; «Генеральний план с. Бузьке Арбузинського району Миколаївської області (коригування), затверджений рішенням Костянтинівської селищної ради від 07.05.2020 року №10» Картографічна основа у цифровій формі (формат dmf) в державній геодезичній референційній системі координат УСК-2000 масштабу 1:2000, виконавець ТОВ «Картографія +»(2014 рік).

В рамках проведення процедури стратегічної екологічної оцінки документу державного планування «Внесення змін до Генерального плану села Бузьке Южноукраїнської міської територіальної громади Вознесенського району Миколаївської області» було складено Заяву про визначення обсягу стратегічної екологічної оцінки та опубліковано: на офіційному сайті Южноукраїнської міської територіальної громади: <http://yu.mk.ua/> від 22.11.2023 р. у розділі «Новини»:-

Також, були здійснені консультації з Управлінням охорони здоров'я Миколаївської ОДА та Управлінням екології та природних ресурсів Миколаївської ОДА, в результаті яких отримані зауваження та пропозиції щодо розгляду Заяви про визначення обсягу стратегічної екологічної оцінки (у Додатках).

Протягом громадського обговорення заяви про визначення обсягу стратегії екологічної оцінки (15 календарних днів) звернень, зауважень та пропозицій від громадськості не надходило.

Відповідно до статті 12 Закону України «Про Стратегічну екологічну оцінку», Южноукраїнська міська рада оприлюднила **документ державного планування «Внесення змін до Генерального плану села Бузьке Южноукраїнської міської територіальної громади Вознесенського району Миколаївської області» та звіт про стратегічну екологічну оцінку до цього документу..** Процедура громадського обговорення з питання розгляду ДДП здійснюється з **09 січня 2024 року по 7 лютого 2024 року.**

Матеріали проекту ДДП та Звіту про визначення стратегічної екологічної оцінки були опубліковані **09.01.2024** р. на офіційному сайті Южноукраїнської громади <http://yu.mk.ua/>.

Запланована діяльність не відносить до I або II категорії видів планованої діяльності, об'єктів та не підлягає оцінці впливу на довкілля, згідно Закону України «Про оцінку впливу на довкілля».

Зам. інв. №	
Підпис і дата	
Інв № ори..	

Зм.	Кіл.	Арк.	№	Підпис	Дата

10/06-2023-ПЗ.ОНПС

Лист

6

Стратегічні документи на міжнародному та державному рівні, які враховані під час підготовки документа державного планування, що розглядається, наступні:

1. Біорізноманіття:

- Концепція загальнодержавної програми збереження біорізноманіття на 2005-2025 роки від 22 вересня 2004 року № 675-р;

2. Стале управління водними ресурсами:

- Директива 2000/60/ЄС «Про встановлення рамок діяльності Співтовариства в галузі водної політики» від 23 жовтня 2000 року;

3. Зміна клімату та озоновий шар:

- Концепція реалізації державної політики у сфері зміни клімату на період до 2030 року, затверджена розпорядженням Кабінету Міністрів України від 07.12.2016 року № 932-р.у.;

- План заходів щодо виконання Концепції;

- Стратегія низьковуглецевого розвитку на період до 2050 року (проект) від 18.07.2018 року;

- Директива 2003 (87) ЄС від 13.10.2003 року «Про встановлення схеми торгівлі викидами парникових газів у рамках Співтовариства та про внесення змін до Директиви Ради 96/61/ЄС. Зі змінами»;

- Директива прийняти Закон України «Про засади моніторингу, звітності та верифікації викидів парникових газів» (реєстр. N 9253 від 01.11.2018 р.);

4. Охорона земель:

- Національний план дій щодо боротьби з деградацією земель та опустелюванням від 30 березня 2016 року № 271-р;

5. Наслідки катастрофи ЧАЕС та зона відчуження:

- Про схвалення Концепції реалізації державної політики у сфері розвитку діяльності в окремих зонах радіоактивного забруднення внаслідок Чорнобильської катастрофи від 18 липня 2012 року № 535-р;

6. Екологічний моніторинг:

- Стратегія державної екологічної політики України на період до 2030 року від 28 лютого 2019 року №2697-VIII;

- Закон України «Про стратегічну екологічну оцінку»;

- Концепція реформування системи державного нагляду (контролю) у сфері охорони навколишнього природного середовища від 31 травня 2017 року № 616-р;

- Про затвердження Положення про державну систему моніторингу довкілля від 30 березня 1998 року №391, зі змінами: №1763 від 24.09.99 року, №528 від 16.05.2001 року, №717 від 15.05.2003 року, №792 від 21.06.2004 року, №754 від 25.05.2006 року, №911 від 31.08.2011 року, №657 від 18.07.2012 року, №930 від 10.10.2012 року, №991 від 17.10.2012 року, №380 від 29.05.2013 року, №748 від 07.08.2013 року, №379 від 27.05.2015 року, №797 від 18.10.2017 року, №758 від 19.09.2018 року, №827 від 14.08.2019 року, №916 від 06.11.2019 року, №1065 від 04.12.2019 року;

- Концепція створення загальнодержавної автоматизованої системи «Відкрите довкілля» від 7 листопада 2018 року №825-р;

7. Євроінтеграція:

- Національна стратегія наближення (апроксимації) законодавства України до права ЄС у сфері довкілля від 18 березня 2004 року №1629-I;

8. Транспорт:

- Національна транспортна стратегія України на період до 2030 року від 30.05.2018 року №430-р;

9. Поводження з відходами:

- Національний план управління відходами до 2030 року від 20 лютого 2019 року №117-р;

- Національна стратегія поводження з відходами від 8 листопада 2017 року №820-р;

Зам. інв. №	
Підпис і дата	
Інв № ори..	

Зм.	Кіл.	Арк.	№	Підпис	Дата	

10/06-2023-ПЗ.ОНПС

Лист

7

10. Містобудування:

- Закон України Про внесення змін до деяких законодавчих актів України щодо визначення складу, змісту та порядку погодження документації із землеустрою від 2 червня 2015 року, №497-VIII.

- Закон України "Про внесення змін до деяких законодавчих актів України щодо вдосконалення системи управління та дерегуляції у сфері земельних відносин", м. Київ, від 28.04.2021, №1423-IX.

- Закон України «Про регулювання містобудівної діяльності»;

- Постанова Кабінету Міністрів «Про затвердження Порядку розроблення, оновлення, внесення змін та затвердження містобудівної документації» від 1 вересня 2021 р. № 926;

- Постанова Кабінету Міністрів «Про внесення змін до деяких актів Кабінету Міністрів України» (класифікатор видів функціонального призначення територій та їх співвідношення з видами цільового призначення земельних ділянок) від 28 липня 2021 р. № 821;

- Постанова «Про затвердження Порядку проведення громадських слухань щодо врахування громадських інтересів під час розроблення проєктів містобудівної документації на місцевому рівні» від 25.05.2011 року №555;

- Постанова «Про затвердження Класифікації обмежень у використанні земель, що можуть встановлюватися комплексним планом просторового розвитку території територіальної громади, генеральним планом населеного пункту, детальним планом території» від 2 червня 2021 р. №654;

- Постанова «Про визначення формату електронних документів комплексного плану просторового розвитку території територіальної громади, генерального плану населеного пункту, детального плану території» від 9 червня 2021 р. № 632;

- Постанова «Про затвердження структури Баз геоданих містобудівної документації на місцевому рівні» від 22.02.2022 № 56;

Для невідкладного вирішення екологічних проблем необхідна широкомасштабна система комплексних заходів економічного, соціально-політичного, технологічного та культурного характеру. Їх продуктивному вирішенню та піднесенню ефективності управління природоохороною справою на державному та регіональному рівнях у найближчій перспективі сприятиме забезпечення виконання заходів, передбачених державними та регіональними цільовими програмами та проєктами щодо охорони та відтворення довкілля.

Матеріали екологічно спрямованих регіональних та місцевих програм, що діють на території Южноукраїнської територіальної громади, на території Вознесенського району та Миколаївської області. Реалізуються наступні природоохоронні програми:

- Стратегія розвитку Миколаївської області на період до 2027 року включно, затверджена рішенням Миколаївської обласної ради від 23 грудня 2020 року №2;

- Комплексна програма охорони довкілля Миколаївської області на 2021-2027 роки, затверджена рішенням Миколаївської обласної ради від 23 грудня 2020 року №16;

- Програма моніторингу довкілля Миколаївської області, затверджена рішенням Миколаївської обласної ради від 23 грудня 1999 року №4;

- Програма «Питна вода Миколаївщини» на 2021-2025 роки затверджена рішенням Миколаївської обласної ради від 29 вересня 2021 року №4;

- Програма соціально-економічного розвитку Южноукраїнської міської територіальної громади на 2021-2025 роки, затверджена рішенням Южноукраїнської міської ради від 22.04.2021 року №320;

10/06-2023-ПЗ.ОНПС

Лист

8

Зам. інв. №	
Підпис і дата	
Інв № ори..	

Зм.	Кіл.	Арк.	№	Підпис	Дата

- Програми «Залучення інвестицій та поліпшення інвестиційного клімату Южноукраїнської міської територіальної громади на 2022-2025 роки», затверджена рішенням Южноукраїнської міської ради від 03.02.2022 року №946;
- Програма «Питна вода Южноукраїнської міської територіальної громади на 2023-2027 роки», затверджена рішенням Южноукраїнської міської ради від 27.12.2022 року №1211;
- Програми «Охорона здоров'я в Южноукраїнській міській територіальній громаді» на 2021-2025 роки, затверджена рішенням Южноукраїнської міської ради від 22.04.2021 року №324;
- Програми з розроблення містобудівної документації населених пунктів Южноукраїнської міської територіальної громади на 2023-2028 роки, затверджена рішенням Южноукраїнської міської ради від 30.11.2022 року №1162.

Документ державного планування розроблений з врахуванням проєктних рішень містобудівної документації на регіональному рівні:

- Схема планування території Миколаївської області, затвердженої рішенням обласної ради від 21.11.2008 №21, містобудівної документації «Схема планування території Миколаївської області – внесення змін», затвердженої рішенням обласної ради від 16.05.2019 №29, розроблена ДП УДНДП «Діпромiсто».

Документ державного планування розроблений з врахуванням проєктних рішень містобудівної документації на місцевому рівні:

- Генеральний план с. Бузьке Арбузинського району Миколаївської області (коригування), затверджений рішенням Костянтинівської селищної ради від 07.05.2020 року №10.

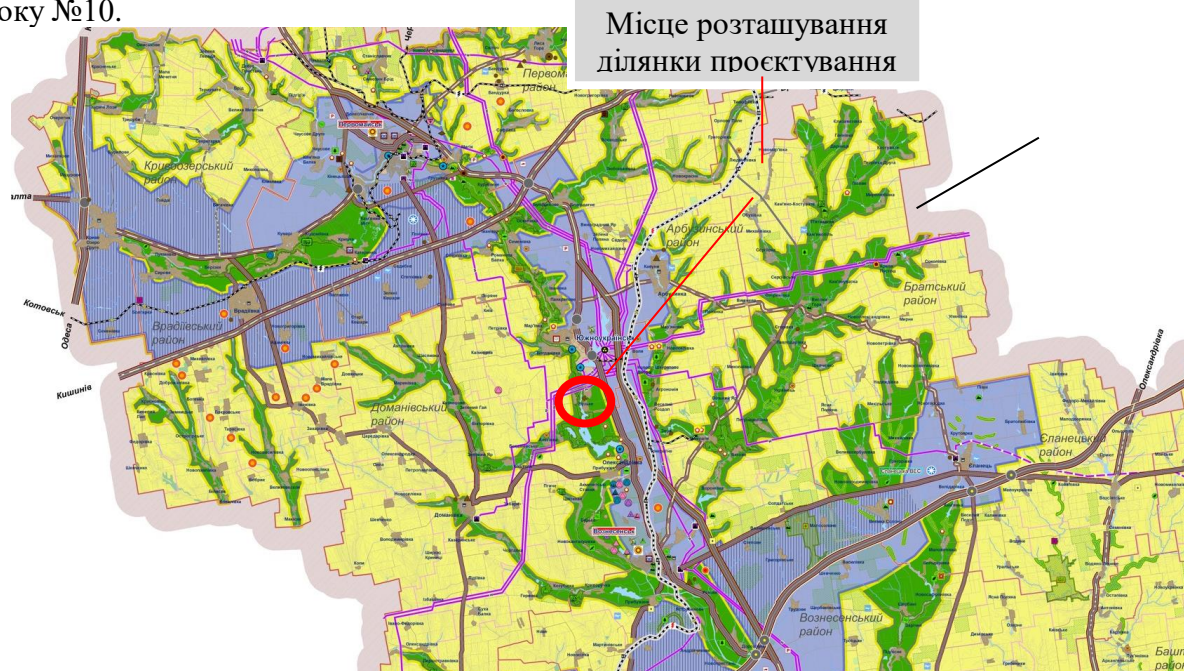


Рис.1.2. Викопіювання з Проектного плану «Схеми планування території Миколаївської області – внесення змін», затвердженої рішенням обласної ради від 16.05.2019 №29, розробленої ДП УДНДП «Діпромiсто»

Зам. інв. №	
Підпис і дата	
Інв № ори..	

Зм.	Кіл.	Арк.	№	Підпис	Дата

10/06-2023-ПЗ.ОНПС

Будь-яке тиражування або копіювання звіту про стратегічну екологічну оцінку без відома ТОВ ПБ «Базис» забороняється.

Використана література:

1. Геопортал водних ресурсів (<http://map.davr.gov.ua>);
2. Публічна кадастрова карта України (<https://map.land.gov.ua/>);
3. Геопортал «Відкрите довкілля» (<http://openenvironment.org.ua>);
4. Геопортал «Інтерактивна карта ґрунтів України» (<https://superagronom.com>);
5. Геопортал «Ліси України» (<https://forestry.org.ua>);
6. «Методичні рекомендації із здійснення стратегічної екологічної оцінки документів державного планування» розробник Департамент стратегії та європейської інтеграції (Трофименко Н.С.);
7. Регіональна доповідь про стан навколишнього природного середовища в Миколаївській області у 2021 році;
8. Інтерактивна мапа сонячної енергетики (<https://uamap.org.ua/project/map/>);
9. Інтерактивний картографічний веб-застосунок «Смарагдова мережа України: база даних – Species of Resolution 6. Database» (<http://emerald.net.ua/>);
10. Екологічний чат-бот Saveecobot (<https://www.saveecobot.com/radiation-maps#9/47.6238/31.3206/gamma>);
11. Розробка комплексних планів. Посібник для громад ([Програма USAID з аграрного і сільського розвитку - АГРО | Facebook](#));
12. Стратегічна екологічна оцінка комплексного плану. Практичний посібник ([Програма USAID з аграрного і сільського розвитку - АГРО | Facebook](#));

Інв № ори..	Підпис і дата	Зам. інв. №					10/06-2023-ПЗ.ОНПС	Лист
								10
Зм.	Кіл.	Арк.	№	Підпис	Дата			

2. ХАРАКТЕРИСТИКА ПОТОЧНОГО СТАНУ ДОВКІЛЛЯ, У ТОМУ ЧИСЛІ ЗДОРОВ'Я ЛЮДЕЙ, ТА ПРОГНОЗНІ ЗМІНИ ЦЬОГО СТАНУ, ЯКЩО ДОКУМЕНТ ДЕРЖАВНОГО ПЛАНУВАННЯ НЕ БУДЕ ЗАТВЕРДЖЕНО (ЗА АДМІНІСТРАТИВНИМИ ДАНИМИ, СТАТИЧНОЮ ІНФОРМАЦІЄЮ ТА РЕЗУЛЬТАТАМИ ДОСЛІДЖЕНЬ)

Табл.2. Прогнозні зміни до стану довкілля, якщо документ ДДП не буде затверджено

Складові довкілля, в тому числі здоров'я населення	Поточний стан довкілля	Прогнозні зміни стану довкілля, якщо ДДП не буде затверджено
Земельні ресурси	Використовується під житлову і комунальну забудову та вирощування сільськогосподарських культур. Негативних геологічних процесів не виявлено. Інженерно-геологічні та інші вишукування території, що підлягає детальному плануванню, не проводилися.	-забруднення ґрунту від хаотично розташованого транспортних засобів (вантажного тощо) на земельній ділянці; -забруднення ґрунту ТПВ (пластик, поліетилен тощо), внаслідок відсутньої схеми санітарного очищення; -зниження родючості ґрунтів від паління рослинних відходів
Атмосферне повітря	Джерелом забруднювання повітряного басейну території є промислові підприємства (близь м. Южноукраїнськ), транспорт (автомобільні дороги), та розтошування АЕС недалеко від ділянки що проектується. Зведений аналіз забруднення атмосферного повітря території, що підлягає проектуванню, не проводилися.	-погіршення стану атмосферного повітря у зв'язку з відсутністю заходів поводження з відходами (спалення рослинних відходів – утворення чадного газу, накопичення та хаотичне складування відходів); -погіршення стану атмосферного повітря у зв'язку з відсутністю створення захисних озелених смуг; - викиди NOx можуть виникати під час роботи АЕС; -зменшення можливості розвитку альтернативного виду транспорту (відсутня інфраструктура)
Відходи	Несанкціоноване накопичення відходів рослинного походження від сільськогосподарських угідь, та накопичення ТПВ від житлової забудови. На території що проектується відсутні системи поводження з відходами	-накопичення рослинних відходів без подальшого транспортування на місця їх сортування, переробки тощо -накопичення відходів ТПВ, які в подальшому не утилізуються згідно стратегії управління відходами 2030
Здоров'я населення	Скорочення чисельності населення. Захворювання характеризуються зростанням показників в класах новоутворень, хвороб ендокринної системи, розладів харчування та обміну речовин, розладів психіки та поведінки, хвороб системи кровообігу, органів травлення, хвороб сечостатевої системи, кістково-м'язової системи. Значно зросли показники ускладнень вагітності, пологів та післяпологового періоду, вроджені аномалії та пороки розвитку новонароджених.	-спричинення висипань на шкірі, бронхіту та онкологічних хвороб
Клімат	див п. 2.6.1. «Клімат»	-збільшення концентрацій вуглекислого газу в атмосфері під час спалювань рослинних відходів, та автомобільних доріг - підвищення температури, від викидів АЕС, та від води для охолодження, що може впливати на екосистеми водойм та призводити до нагрівання води в деяких випадках
Водні ресурси	Збільшення використання водних ресурсів; Збільшення забруднення водоймищ;	-стоки з септиків та каналізації можуть потрапляти у ґрунтові води та водойми,

Зам. інв. №	
Підпис і дата	
Інв № ори..	

Зм.	Кіл.	Арк.	№	Підпис	Дата

10/06-2023-ПЗ.ОНПС

Лист

11

	Зміна гідрологічного режиму; Зниження рівня ґрунтових вод.	забруднюючи їх хімічними речовинами, бактеріями та вірусами; -збільшення кількості населення внаслідок будівництва житлової забудови може призвести до збільшення використання води для побутових потреб, що може призвести до виснаження водних ресурсів. - зменшення водопроникності ґрунту через забудову та асфальтування може призвести до зниження рівня ґрунтових вод та пересихання джерел; -збудова та асфальтування ґрунту зменшують інфільтрацію дощової води, що призводить до зменшення кількості води, яка поповнює ґрунтові води та водойми; - зміна гідрологічного режиму: зміна русла річок та потоків, зниження рівня ґрунтових вод, заболочування ґрунтів.
Смарагдова мережа	Негативний вплив на об'єкт Смарагдової мережі, а саме Національний природний парк «Бузький град», котрий входить в межі села Бузьке.	-неочищені стічні води з селищної забудови можуть потрапляти до річки, що призводить до евтрофікації та загибелі водних організмів; -засмічення берігів річки відходами ТПВ; -розараність території заповідка для сільськогосподарських потреб, що негативно впливає на не біорізноманіття та місцеву екосистему; -збільшення людської діяльності в селі може також призвести до збільшення забруднення повітря, ґрунтів і водних ресурсів. Це може негативно вплинути на екосистему парку та його життєві форми; -великий потік туристів може мати негативний вплив на природу. Зростання кількості відвідувачів може призвести до ерозії, знищення місцевих екосистем та перешкоджати природному відновленню.

Інв № ори..	Підпис і дата	Зам. інв. №

Зм.	Кіл.	Арк.	№	Підпис	Дата

10/06-2023-ПЗ.ОНПС

Лист

12

3. ХАРАКТЕРИСТИКА СТАНУ ДОВКІЛЛЯ, УМОВ ЖИТТЄДІЯЛЬНОСТІ НАСЕЛЕННЯ ТА СТАНУ ЙОГО ЗДОРОВ'Я НА ТЕРИТОРІЯХ, ЯКІ ЙМОВІРНО ЗАЗНАЮТЬ ВПЛИВУ (ЗА АДМІНІСТРАТИВНИМИ ДАНИМИ, СТАТИЧНОЮ ІНФОРМАЦІЄЮ ТА РЕЗУЛЬТАТАМИ ДОСЛІДЖЕНЬ)

3.1 ПОТОЧНИЙ СТАН ДОВКІЛЛЯ

Територія проектування розташована в межах території Южноукраїнської міської територіальної громади.



Рис. 3.1а. Схема територій, які ймовірно зазнають впливу

де 1 – земельні ділянки, що використовуються у сільськогосподарських цілях (для ведення товарного сільськогосподарського виробництва); 2 - земельна ділянка, що використовується у сільськогосподарських цілях (для ведення садівництва), 3 - земельні ділянки, що використовуються у сільськогосподарських цілях (для ведення особистого селянського господарства), 4 – землі природно-заповідного фонду (національний природний парк «Бузький Гард»; регіональний ландшафтний парк «Гранітно-степове Побужжя»), 5 - земельна ділянка, що використовується у лісгосподарських цілях (для ведення лісового господарства та пов'язаних з ним послуг)

Зам. інв. №	
Підпис і дата	
Інв № ори..	

Зм.	Кіл.	Арк.	№	Підпис	Дата

10/06-2023-ПЗ.ОНПС

Територія населеного пункту розташована безпосередньо на р. Південний Буг, на відстані 2,9 км на захід від автомобільної дороги Н-24 «Благовіщенське-Миколаїв».

3.1.1. Земельні ресурси

Джерелами необхідної інформації є: дані Геопорталу «Інтерактивна карта ґрунтів України».

Суміжні території з тією, що розглядається це:

- земельні ділянки, що використовуються у сільськогосподарських цілях (для ведення товарного сільськогосподарського виробництва);
- земельна ділянка, що використовується у сільськогосподарських цілях (для ведення садівництва)
- земельні ділянки, що використовуються у сільськогосподарських цілях (для ведення особистого селянського господарства);
- землі природно-заповідного фонду (національний природний парк «Бузький Гард»; регіональний ландшафтний парк «Гранітно-степове Побужжя»)
- земельна ділянка, що використовується у лісгосподарських цілях (для ведення лісового господарства та пов'язаних з ним послуг)

Територія, що проектується, частково забудована: переважно садибножитлова з територією комунальної власності, та закладів культури, освіти.

Ґрунтовий покрив

Згідно ґрунтового – географічного районування, Южноукраїнська міська територіальна громада відноситься до зони степу південно-центрального посушливого. Ґрунтоутворюючими та підстиляючими породами є глини та суглинки.

Інженерно-геологічні та інші вишукування території, що підлягає детальному плануванню, не проводилися.

За даними інтерактивної Картограми розповсюдження агровиробничих ґрунтів визначені основні агровиробничі групи ґрунтів в межах території, що підлягає детальному плануванню, присутні: чорноземи звичайні на лесових породах, чорноземи глинисто-піщані та супіщані ґрунти, лучні ґрунти, дернові ґрунти.

Згідно Наказу Державного комітету України по земельних ресурсах від 06.10.2003 №245 «Про затвердження переліку особливо цінних груп ґрунтів» ґрунти, що перебувають на території, що підлягає детальному плануванню, не відносяться до особливо цінних груп ґрунтів.

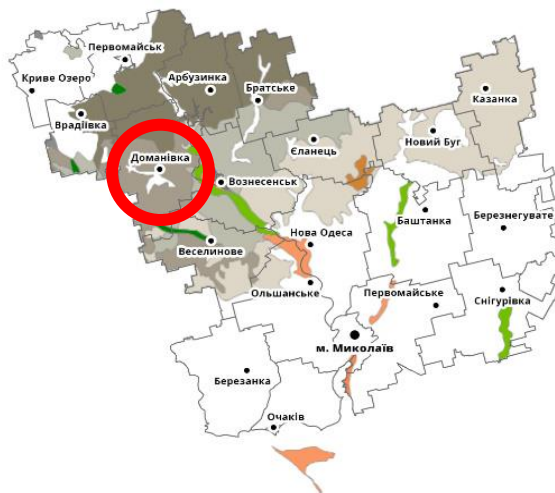


Рис.3.2. Викопіювання з Геопорталу «Інтерактивна карта ґрунтів України» (<https://superagronom.com>)

Зам. інв. №	
Підпис і дата	
Інв № ори..	

Зм.	Кіл.	Арк.	№	Підпис	Дата

10/06-2023-ПЗ.ОНПС

Гідрогеологічні умови

Згідно геоструктурних особливостей територія, що підлягає детальному плануванню, відноситься до Причорноморського артезіанського басейну. У районі проектування водоносні горизонти розвинуті у палеогеново-неогенових (сарматських) відкладах на глибинах 400 - 500 метрів, в неогенових відкладах на глибинах 30,0-170,0 метрів, а в межах річкових долин та балок, 5,0-70,0 метрів. Води мінералізовані, від 0,6 до 0,8 г/л, гідрокарбонатно-натрієвого типу.

В межах території, що підлягає детальному плануванню, ділянки, що схильні до затоплення чи підтоплення, відсутні.

На даний час детальне гідрогеологічне вивчення з визначенням кадастрових запасів підземних питних вод по території, що підлягає детальному плануванню, не проводились.

Геолого-геоморфологічна будова

За сучасним геоморфологічним районуванням території України ділянка планованої діяльності розташована у районі Придніпровсько-приазовська область пластово-денудаційних цокольних височин та низовин на Південнопридніпровській акумулятивно-денудаційна рівнині на неогенових відкладах і докембрійських породах

В геоморфологічному відношенні територія, що проєктується, розташована на південно-західному схилі Українського кристалічного масиву, та являє собою степову рівнину.

В геоструктурному відношенні територія проєктування знаходиться в зоні Українського кристалічного щита.

Тектонічна основа Вознесенського району, в якому розташована територія планованої діяльності становить крайовий прогин Східно-Європейської платформи – Причорноморська западина, що характеризується поступальним зануренням кристалічних порід у бік Чорноморської глибоководної западини.

В геологічній будові приймають участь кристалічні породи докембрію та осадові відклади палеогенової та четвертинної систем.

На заході до Придніпровської височини прилягає Волинсько-Подільська, яка має слабохвилясту поверхню з найбільш розчленованими частинами на заході й південному заході. Докембрійські тверді породи тут покриті шаром пісчано-глинистих відкладів Балтської свити, значно поширені також червоно-бурі глини.

На третинних відкладах, а де їх немає, то безпосередньо на докембрійських породах, залягають четвертинні відкладення.

Четвертинні відклади представлені, в основному, чорноземами.

У північно-західній частині Придніпровської височини, яка охоплює значну частину Вознесенського та Єланецького районів, рельєф слабохвилястий. Густота ерозійного розчленування 0,5-0,6 км на 1 кв. км. Середня крутизна схилів – 3-9, а місцями – 15 і більше градусів.

У сейсмічному відношенні, згідно ДБН В.1.1 - 12/2014 «Будівництво в сейсмічних районах України», вся територія району відповідно карт відноситься до сейсмічної зони:

- карта «А» (5 балів) для проєктування та будівництва об'єктів і будівель масового громадського, промислового призначення, різних житлових об'єктів в міській та сільській місцевості;

- карта «В» (6 балів) для проєктування та будівництва об'єктів і будівель підвищеного рівня відповідальності, що мають коефіцієнт надійності не менш 1,1 у відповідності з ГОСТ 27751-88, пошкодження або руйнування яких під впливом землетрусу може призвести до надзвичайних ситуацій регіонального рівня;

- карта «С» (7 балів) для особливо відповідальних об'єктів і споруд, що мають коефіцієнт надійності за відповідальністю не менш ніж 1,2 у відповідності з ГОСТ 27751-88, пошкодження або руйнування яких під впливом землетрусу може призвести до надзвичайних ситуацій державного рівня.

Інв № ори..	Підпис і дата	Зам. інв. №						10/06-2023-ПЗ.ОНПС	Лист
			Зм.	Кіл.	Арк.	№	Підпис		Дата

Інженерно-будівельна оцінка

Відповідно до схеми інженерно-геологічного районування України, територія проєктування відноситься до території підвищеної складності будівельних умов освоєння.

Підземні води по відношенню до бетону не мають агресивності.

В сейсмічному відношенні (ДБН В.1.1 – 12:2014 «Будівництво в сейсмічних районах України») відповідно карти «А» для проєктування та будівництва об'єктів і будівель масового громадського, промислового призначення, різних житлових об'єктів в міській та сільській місцевості територія відноситься до сейсмічної зони (5 балів). Згідно карт «В» для проєктування та будівництва об'єктів і будівель підвищеного рівня відповідальності, що мають коефіцієнт надійності не менш 1,1 у відповідності з ГОСТ 27751-88, пошкодження або руйнування яких під впливом землетрусу може призвести до надзвичайних ситуацій регіонального рівня, територія відноситься до сейсмічної зони (6 балів) та «С» для особливо відповідальних об'єктів і споруд, що мають коефіцієнт надійності за відповідальністю не менш ніж 1,2 у відповідності з ГОСТ 27751-88, пошкодження або руйнування яких під впливом землетрусу може призвести до надзвичайних ситуацій державного рівня, територія відноситься до сейсмічних зон (7 балів відповідно).

Ґрунти за просадністю відносяться до категорії I типу просідання.

За умов складності інженерно-будівельного освоєння виділяються:

– території сприятливі для будівництва. Це ділянки зі спокійним рельєфом. Ґрунтові води залягають на глибині > 2,5м від поверхні. Ухили поверхні складають 0,5 - 8%. Літологія ґрунтів представлена суглинками, супісями.

– території малосприятливі для будівництва. Представлені локальними пониженнями. Ґрунтові води залягають на глибинах < 2,5 м від поверхні. Освоєння цих ділянок потребує додаткових капітальних затрат на інженерну підготовку території;

– території несприятливі для будівництва. Представлені ділянками деградованих земель. Дані ділянки потребують невідкладного інженерного захисту.

3.1.2. Атмосферне повітря

Джерелами необхідної інформації є: дані аналітичних досліджень та мережі спостережень Центральної геофізичної обсерваторії ім. Бориса Срезневського за перше півріччя 2022 року, дані карти забруднення атмосферного повітря за 2021 рік, дані Регіональної доповіді «Про стан навколишнього природного середовища в Миколаївській області у 2021 році».

За метеорологічними умовами територія проєктування відноситься до територій з помірним потенціалом забруднення атмосферного повітря та умовно сприятливими умовами розсіювання промислових викидів (районування України за потенціалом забруднення).

Аналітичні дослідження щодо рівня атмосферного повітря території, що підлягає детальному плануванню, не проводилися, тому стан атмосферного повітря буде характеризуватися виключно на дослідницьких даних території Вознесенського району та Миколаївської області.

Для міста Миколаєва у першому півріччі 2022 року середні концентрації шкідливих речовин за даними моніторингу стану забруднення повітря, рівень забруднення повітря за комплексним індексом забруднення атмосфери (КІЗА) характеризувався як високий.

У порівнянні з аналогічним періодом минулого року у місті Миколаєві спостерігалось незначне підвищення рівня забруднення атмосферного повітря (за КІЗА).

За даними головного Управління статистики у Миколаївській області протягом 2021 року від стаціонарних джерел порівняно з 2020 роком зменшилися викиди по аміаку на 12,9%, метану – на 10,3%, НМЛОС - на 8,4%, сполукам азоту - на 1,3% і металам та їх сполукам – на 0,8%.

Інв № ори..	Підпис і дата	Зам. інв. №							Лист
			10/06-2023-ПЗ.ОНПС						
Зм.	Кіл.	Арк.	№	Підпис	Дата				

Даних щодо рівня забруднення атмосферного повітря с. Бузьке відсутні, потребує улаштування мобільних станцій моніторингу якості повітря.



Рис. 3.3. Карта рівнів забруднення атмосферного повітря в містах України за індексом забруднення атмосфери за 2021 рік за даними гідрометеорологічних організацій (<http://cgo-sreznevskyi.kyiv.ua/>)

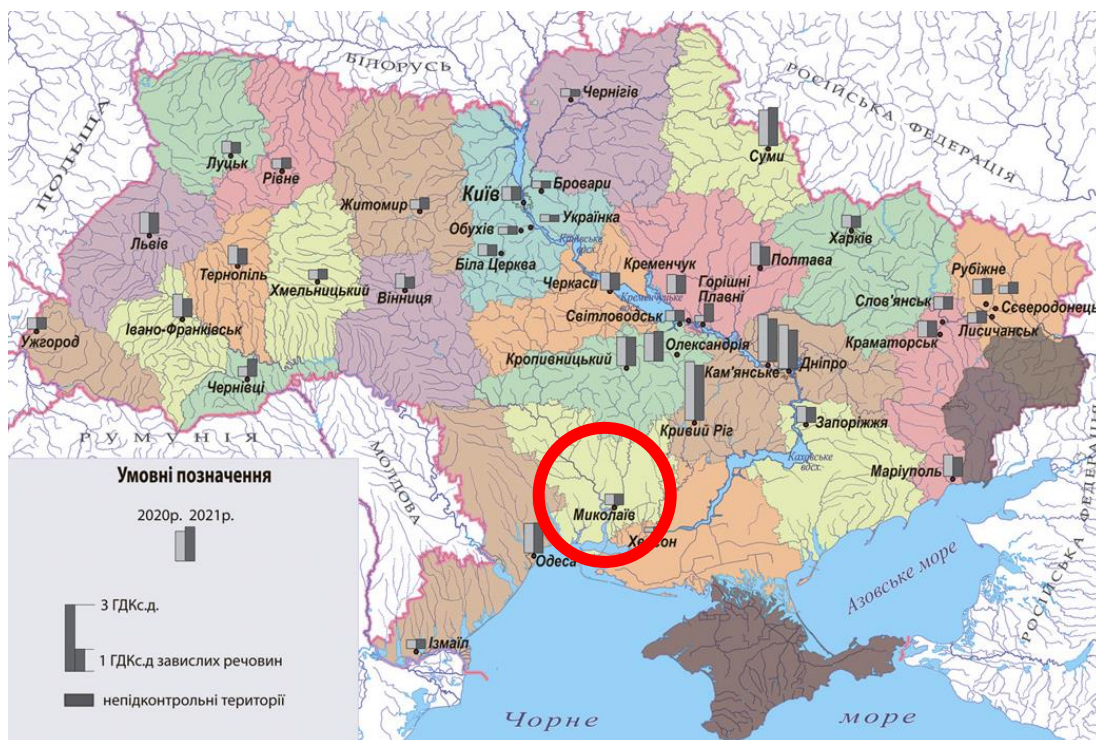


Рис. 3.4. Карта забруднення атмосферного повітря завислими речовинами (середньорічні концентрації в ГДК с.д. у 2020-2021 рр.) (<http://cgo-sreznevskyi.kyiv.ua/>)

Інв. № ори..	Зам. інв. №
	Підпис і дата

Зм.	Кіл.	Арк.	№	Підпис	Дата
-----	------	------	---	--------	------

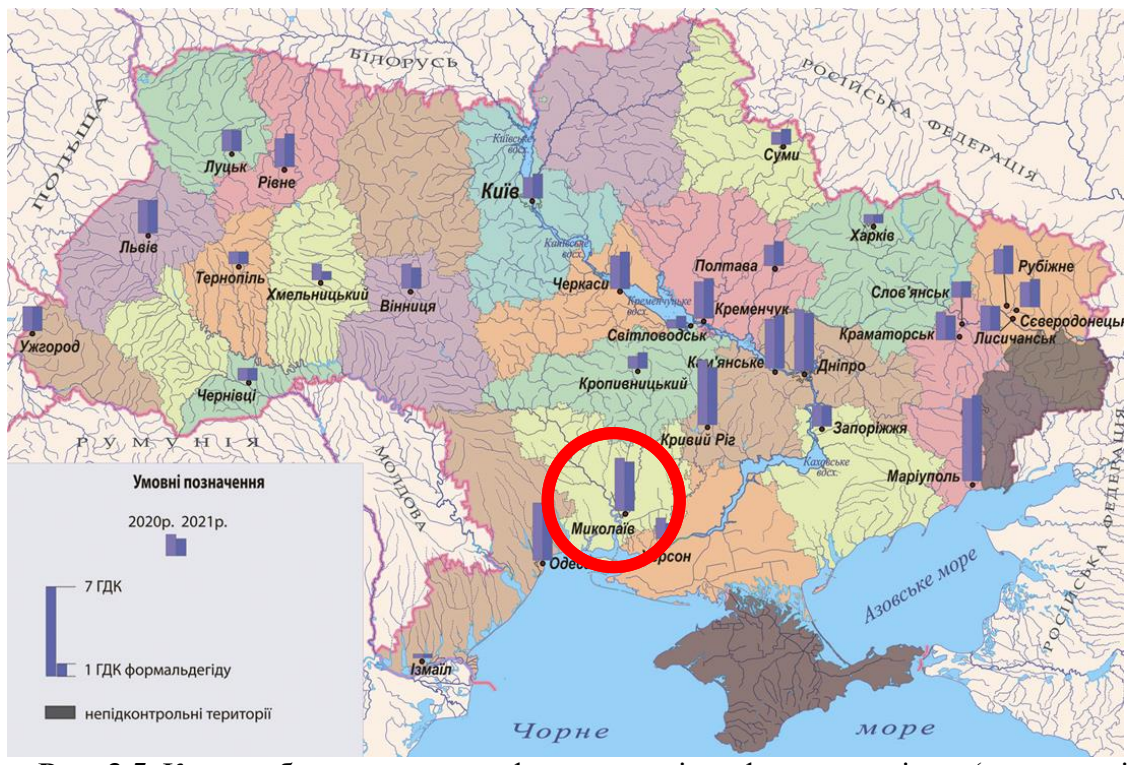


Рис. 3.5. Карта забруднення атмосферного повітря формальдегідом (середньорічні концентрації в ГДК с.д. у 2020-2021 рр.) (<http://cgo-sreznevskiy.kyiv.ua/>)



Рис.3.6. Карта забруднення атмосферного повітря діоксидом азоту (середньорічні концентрації в ГДК с.д. у 2020-2021 рр.) (<http://cgo-sreznevskiy.kyiv.ua/>)

Зам. інв. №	
Підпис і дата	
Інв № ори..	

Зм.	Кіл.	Арк.	№	Підпис	Дата

Табл.3.1. Зведений аналіз забруднення атмосферного повітря за роками

№	Основні забруднюючі речовини	Зміна стану 2020-2021 рік	Зміна стану у першому півріччі 2022 року
1	Завислі речовини	Перевищень ГДК не зафіксовано	Перевищень ГДК не зафіксовано
2	Формальдегід	Перевищень ГДК не зафіксовано	Перевищення
3	Діоксид азоту	Перевищення ГДК незначні	Перевищень ГДК не зафіксовано

Інформація щодо незадовільного стану атмосферного повітря території м. Южноукраїнськ Миколаївської області наведена у матеріалах Регіональної доповіді «Про стан навколишнього природного середовища в Миколаївській області у 2022 році»: викиди забруднюючих речовин стаціонарними джерелами в атмосферу у 2021 році становили 1,216 тис. т, що на -0,053 тис. т менше, ніж у 2020 році.

Табл.3.2. Обсяги викидів забруднюючих речовин стаціонарними джерелами в атмосферне повітря по районах та містам області. (тис. т)

Міста та райони області	Обсяги викидів, тис. т		Збільшення/зменшення (-) викидів у 2021 р. проти 2020 р., тис. т	Обсяги викидів у 2021 р. до 2020 р., %	Викинуто в середньому одним підприємством, т
	у 2020 р.	у 2021 р.			
м. Южноукраїнськ	0,036	0,0367	+0,0007	101,9	18,34
Вознесенський*	0,831	0,715	-0,116	86,0	15,2

Табл.3.3 Динаміка викидів забруднюючих речовин в атмосферне повітря від стаціонарних джерел у регіоні по окремих населених пунктах, (тис. т)

Рік	2017 рік	2018 рік	2019 рік	2020 рік	2021 рік
м. Южноукраїнськ	0,148	0,097	0,039	0,036	0,037

Джерелом забруднювання повітряного басейну населеного пункту є промислові підприємства та транспорт. Серед промислових підприємств, що викидають забруднюючі речовини в атмосферне повітря - Южноукраїнська АЕС ДП НАЕК Енергоатом», автостанція, п'ять АЗС та одна АГЗС, Прирельсовий склад рідкого палива ТОВ «Миколаївська технічна компанія», ВАТ «Теплоенергомонтаж» Костянтинівське монтажне управління. Основні викиди автотранспорту здійснюються в межах автодороги державного значення Р-06 /Миколаїв – Ульяновка/ зі значною інтенсивністю руху, спричиняючи шум, погіршуючи екологічний стан та навантажує вуличну мережу. За останні роки дана проблема навіть погіршилась, що визначається також технічним зносом рухомого складу техніки та сумнівною якістю пального.

2.1.4. Відходи

Територія, що підлягає проектуванню, характеризується накопиченням ТПВ від присадибної забудови, залишками рослинної продукції, від сільськогосподарських угідь.

В населених пунктах Южноукраїнської територіальної громади відсутня на достатньому рівні сучасна матеріально-технічна база у сфері поводження з ТПВ. Відходи складаються на територіях переповнених полігонів (Южноукраїнський, Костянтинівкий, Іванівський), у природних рельєфних утвореннях – балках, ярах; лісозахисних смугах, що в свою чергу становить екологічну небезпеку.

Зам. інв. №	
Підпис і дата	
Інв № ори..	

Зм.	Кіл.	Арк.	№	Підпис	Дата

10/06-2023-ПЗ.ОНПС

Лист

19

3.1.3. Радіаційний стан

Джерелами необхідної інформації є: інформація вимірювань екологічного чат-боту SaveEcoBot в реальному часі.

Рівень природного радіаційного фону становить 130 нЗв/год.

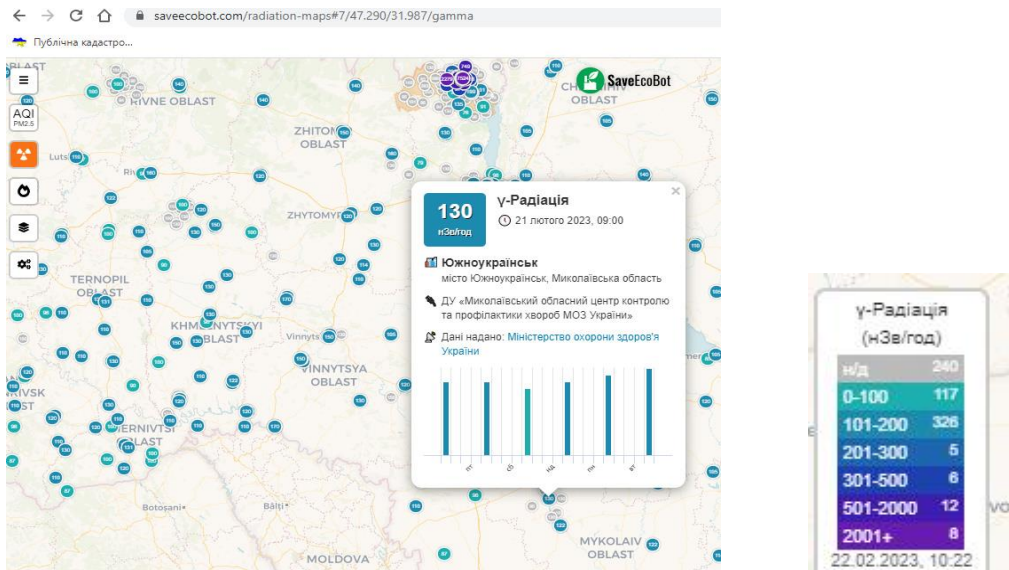


Рис.3.7. Карта радіаційного фону станом на 21 лютого 2023 року (<https://www.saveecobot.com/radiation-maps>)

3.1.5. Водні ресурси

Територія, щодо якої здійснюється детальне планування, територіально належить до басейнів р. Південний Буг.

Територія, щодо якої здійснюється детальне планування, характеризується складними гідрогеологічними умовами формування підземних вод, що обумовлено геолого-структурними особливостями, природно-кліматичними та техногенними факторами.

Підземні води залягають у відкладеннях різного віку, генезису і літологічного складу – від тріщинуватої зони кристалічного фундаменту до сучасних (голоценових) та плейстоценових.

Прісні підземні води (з мінералізацією до 1,0 г/дм³) поширені на території, щодо якої здійснюється детальне планування.

На суміжній до території, щодо якої здійснюється детальне планування, в наявності технічна артезіанська свердловина, вода якої викорисовується для поливу сільськогосподарської культури (лаванда).

3.1.6. Клімат

Клімат території, що підлягає проектуванню, помірно-континентальний з жарким сухим літом, м'якою малосніжною нестійкою зимою. Серед основних факторів, що зумовлюють формування й особливості клімату області є сонячна радіація, атмосферна циркуляція та характер підстилаючої поверхні.

Табл.3.3. Основні метеорологічні показники

Температура повітря:	середня за рік	+ 9,0 +11,0 °С
	абсолютний мінімум	- 27,2 °С
	абсолютний максимум	+ 40,0 °С
Відносна вологість	середня за рік	70%
Розрахункова температура	самої холодної п'ятиденки	-19,0 °С
	зимова вентиляційна	- 0,3 °С
Опалювальний період:	період	172 доби

Зам. інв. №

Підпис і дата

Інв № ори..

Зм.	Кіл.	Арк.	№	Підпис	Дата

10/06-2023-ПЗ.ОНПС

Атмосферні опади:	середня річна кількість	390-475 мм
Висота снігового покриву:	середня декадна	3-10 см
Переважаючий напрямок вітру	теплий період	Пн. Сх
	холодний період	Пн. Сх
	річний	Пн. Сх
Максимальна швидкість вітру:	річна	3,8-4,6 м/сек
	5-10 років	15 м/сек
	15-20 років	20 м/сек
Особливі атмосферні явища:	грози	26 днів
	град	2 днів
	пилові бурі	2 дні
Глибина промерзання ґрунту:	середня	5-10 см
	найбільша	45 см
Сума активних температур		до 3400°C
Тривалість без морозного періоду		160-205 дів

Характеристика кліматичних умов, основних окремих елементів метеорологічних показників, необхідних для обґрунтування й прийняття планувальних рішень наведена за даними багаторічних спостережень по метеостанціях «Вознесенськ» та «Миколаїв».

За сучасним кліматологічним районуванням території України ділянка планованої діяльності розташована у Північному кліматичному районі Степової зони Південної Атлантико-континентальної кліматичної області.

3.1.7. Природоохоронні території та об'єкти

На півночі с. Бузьке межує з національним природним парком «Бузький Гард», на території проектування відсутні території, зарезервовані до подальшого заповідання.

Згідно інформації регіональної містобудівної документації (Схеми планування території Миколаївської області) та даних публічної кадастрової карти, в межах території, що підлягає проектуванню та в безпосередній близькості є території природно-заповідного фонду.

На захід від ділянки на відстані 37 м від меж земельної ділянки, на яку розробляється проект території, розташований Регіональний ландшафтний парк місцевого значення «Гранітно степове - Побужжя», та національний природний парк загальнодержавного значення «Бузький гард».

«Бузький Гард» — національний природний парк в Україні, в межах Миколаївської області, на річці Південний Буг. Історична назва козацької паланки Війська Запорозького, яка розміщувалася на місці злиття річок Великий Ташлик і Південний Буг.

НПП «Бузький Гард» має міжнародний природоохоронний статус: згідно з рішенням Постійного комітету Бернської конвенції від 18.11.2016 р його внесено до Смарагдової мережі Європи під кодом сайту UA0000040 Bugzkyi Gard National Nature Park на загальній площі 6148,0 га.

Національний природний парк «Бузький Гард» розташований в долині річки Південний Буг, від міста Первомайськ до смт Олександрівка Вознесенського району, а також у долині річки Велика Корабельна від села Благодатне до села Семенівка Арбузинського району, та річки Мертвовод від села Петропавлівка Братського району до села Актового Вознесенського району, включаючи долину річки Арбузинка від села Трикрати до села Актового.

Найвища висота на території Національного природного парку — 120 м над рівнем моря біля села Мигія Первомайського району в урочищі «Літній хутір». Найвища висота 17 м — урочище Гард з правого берега річки Південний Буг в околицях села Богданівка.

Загальна площа території парку становить 6138,13 га, в тому числі 2650,85 га земель, що надаються парку у постійне користування, і 3487,28 га земель, що включаються до його складу без вилучення у власників земельних ділянок та землекористувачів.

Інв № ори..	Зам. інв. №
	Підпис і дата

Зм.	Кіл.	Арк.	№	Підпис	Дата

10/06-2023-ПЗ.ОНПС

Лист

21

Національний природний парк «Бузький Гард» розташований на південно-західному схилі найбільшої геоструктурної області України — Українського кристалічного щита, що складений товщею тріщинуватих скельних порід нижнього протерозою, продуктами їх вивітрювання, яка вкрита осадовими утвореннями різного ступеня обводненості.

У межах парку чітко виділяється плато з пологими схилами. Плато розсічене долинами річок Південний Буг, Мигійський Ташлик, Корабельна, Мертвовод, Арбузинка та Бакшала на окремі ділянки, що у свою чергу розчленовані мережею балок та ярів, найбільші з яких впадають безпосередньо у долину річки Південний Буг. Таких балок на лівобережжі річки нараховується 13, а на правобережжі — 16.

Об'єкти природно-заповідного фонду місцевого значення, що входять до складу території Парку:

- іхтіологічний заказник «Південнобузький» — 40,0 га,
- ботанічна пам'ятка природи «Гирло річки Бакшала» — 5,0 га,
- геологічна пам'ятка природи «Протичанська скеля» — 0,03 га,
- геологічна пам'ятка природи «Турецький стіл» — 0,01 га,
- заповідне урочище «Лабіринт» — 247,0 га,
- заповідне урочище «Василева пасіка» — 252,0 га,
- заповідне урочище «Лівобережжя» — 226,0 га,
- заповідне урочище «Літній хутір Скаржинського» — 105,7 га.

Проектними рішеннями територія с. Бузьке зменшується на 5,0517 га за рахунок виключення з меж населеного пункту територій природо-заповідного фонду, представлених національним природним парком «Бузький Гард».



Рис.3.8. Викопіювання зі схеми прогнозованого стану навколишнього природного середовища. Охорона довкілля «Схеми планування території Миколаївської області – внесення змін», затвердженої рішенням обласної ради від 16.05.2019 №29, розробленої ДП УДНДП «Діпромiсто»

3.1.8. Біорізноманіття

В Україні напрямок охорони біорізноманіття широко представлений у законодавстві ще з перших років незалежності, коли були розроблені закони про природно-заповідний

Інв № ори..	Зам. інв. №
	Підпис і дата

Зм.	Кіл.	Арк.	№	Підпис	Дата
-----	------	------	---	--------	------

фонд, рослинний і тваринний світ та започатковано ведення Червоної книги України і Зеленої книги України. Україна підписала Рамкову конвенцію ООН про охорону біорізноманіття (1992) та одинадцять інших міжнародних угод у сфері біорізноманіття. Близько 7 % площі держави включено до складу територій природно-заповідного фонду. Україна також розпочала формування Смарагдової мережі (Emerald Network) як частини адаптації України до законодавства Європейського Союзу. Охорона біорізноманіття є важливою частиною Закону України «Про Основні засади (стратегію) державної екологічної політики України на період до 2030 року», Цілей сталого розвитку та інших програмних документів. При цьому охорона біорізноманіття в Україні має багату історію. Саме на території нашої держави були створені перші заповідники колишнього СРСР («Асканія-Нова» та «Конча-Заспа»), тут було вперше розроблено наукові засади роботи заповідників та концепцію їх репрезентативності, сформульовано завдання для професійних ботаніків і зоологів у сфері охорони природи. На території України, вперше у Європі, ще в 1927 році були створені природоохоронні території для збереження міграційних шляхів птахів.

Рослинність. Відповідно «Геоботанічного районування України» територія відноситься до Чорноморсько-Азовської степової провінції, Бузько-Дніпровський (Криворізький) округ різнотравно-злакових степів, байрачних лісів та рослинності гранітних відслонень.

В межах лісостепу природний рослинний покрив утворює ковилово-лучний степ, по балках - байрачні діброви, по відслоненнях вапняку й граніту - кам'янисті степи.

Ліси району відносяться до I групи - захисні та виконують переважно водоохоронні, захисні, санітарно-гігієнічні, оздоровчі та рекреаційні функції. До лісових насаджень відносяться: сосна звичайна, сосна кримська, ялинка європейська, акація біла, софора японська, шовковиця чорна, горіх грецький, берест, ясен, гледичія, тополя, береза, осина, тополя, верба, абрикос та інші.

На схилах у верхів'ях річкових долин і балках зростають байрачні ліси, в яких переважають дуб, клени татарський і гостролистий, в'яз, липа, груша, яблуня, в чагарниковому ярусі - бересклет, крушина, терен, глід, шипшина.

Степова зона в межах району включає різнотравно-кострицево-ковилові угруповання. У складі різнотрав'я переважають лучно-степові види (пирій повзучий, тонконіг вузьколистий, костриця валіська, костриця лучна, покісниця розставлена, ситник Жерара, скорзонера дрібноквіткова та багато інших). Цілинні степи містять варіації підзональних рослинних угруповань - типові степи, петрофільні угруповання на оголеннях скельних породах. Справжні степи представлені різнотравно-типчакковоковилловими, типчакково-ковилловими та їх кам'янистими різновидами.

Тваринний світ. За сучасним зоогеографічним районуванням території України, ділянка планованої діяльності розташована на Західній степовій (Північночорноморській) ділянці Азово-Чорноморського району Понтійського округу Середземно-Центральнопівденної підобласті Палеоарктичної області.

Тваринний світ нараховує понад 100тис. видів тварин, серед яких - близько 500 видів складають хребетні, у тому числі ссавців - близько 100, птахів - близько 300, плазунів - близько 10, земноводних - близько 10, риб - близько 100 видів.

У водних об'єктах розташовані нерестовища, місця нагулу та зимівлі таких видів риб, як: лящ, тарань, рибець, пузанок, білізна, осетер, судак, сазан, білуга, севрюга, оселедець, тюлька, шпрот, глоса, чорноморська кефаль, пеленгас, карась, бичок, щука, сом, окунь та інші.

В період гніздування на територіях лісових масивів зафіксовано осоїда, орлакарлика, підорлика малого, балобана, канюків степового і звичайного, шуліку чорного, яструба великого.

Зам. інв. №	
Підпис і дата	
Інв № ори..	

							10/06-2023-ПЗ.ОНПС	Лист
								23
Зм.	Кіл.	Арк.	№	Підпис	Дата			

Характерними видами мисливської фауни є: козуля, дикий кабан, заєць-русак, лисиця, снотовидний собака, куниця кам'яна, сіра куріпка, фазан, крижень, перепел, баранець звичайний, горлиця звичайна, крижень, лиска.

Найбільше видове різноманіття фауни спостерігається в межах територій та об'єктів природно-заповідного фонду.

Проектом передбачається максимально зберегти існуючі зелені насадження та деревну рослинність. Ареали проживання рідкісних тварин, місця зростання рідкісних рослин в межах проектування відсутні. Значних і незворотних змін в екосистемі дослідженої території в результаті будівництва та експлуатації об'єкта планової діяльності не прогнозується. Наземних, водних і повітряних шляхів міграції тварин на території не відмічено. В процесі будівництва об'єктів проектування вплив на рослинний покрив в основному буде виявлятися в пошкодженні та частковому знищенні рослинності транспортними засобами, загибелі і пригніченні рослинного покриву при виникненні аварійних ситуацій.

Відповідно до листа Управління екології та природних ресурсів Миколаївської обласної державної адміністрації від 07.07.2023 р. №962/01.1-04/04, територія с. Бузьке межує з наступними об'єктами природно - заповідного фонду:

- Національний природний парк «Бузький Гард» (статус заповідного об'єкта надано Указом Президента України від 30.04.2009 № 279/2009 на площі 6138,13 га);

- Регіональний ландшафтний парк «Гранітно-степове Побужжя» (статус заповідного об'єкта надано рішенням Миколаївської обласної ради від 18.03.1994 №27 на площі 7394,3 га).

Згідно Первинній схемі екомережі Миколаївської області та екологічному паспорту Миколаївської області, територія розроблення містобудівної документації повністю розташована в межах об'єктів екологічної мережі Бузького коридору (С3), що відноситься до ключових територій екологічної мережі загальнодержавного значення.

Також, відповідно до листа від управління екології та природних ресурсів Миколаївської обласної державної адміністрації від 07.07.2023 р. №962/01.1-04/04, НПП «Бузький Гард» має міжнародний природоохоронний статус: згідно з рішенням Постійного комітету Бернської конвенції від 18.11.2016 р його внесено до Смарагдової мережі Європи під кодом сайту UA0000040 Bugzkyi Gard National Nature Park на загальній площі 6148,0 га.

Смарагдова мережа (Emerald Network) – це екологічна мережа, що складається з територій, що становлять особливий природоохоронний інтерес. Мета – довгострокове виживання видів та збереження їх місць проживання відповідно до Бернської конвенції, що вимагає конкретних заходів захисту, ефективність яких досягається шляхом систематичного контролю (перевірок).

Смарагдова мережа була створена на основі Рекомендації № 16 (1989) (Щодо територій, що становлять особливий природоохоронний інтерес) та Резолюція № 3 (1996). Зобов'язання щодо охорони середовищ існування видів та природних середовищ, що перебувають під загрозою зникнення, зазначені в Конвенції та є частиною міжнародного права. Бернська конвенція не стосується виключно охорони видів. Згідно ст. 1-4, 6 та 9 Конвенції, до неї відноситься охорона природних середовищ існування, зокрема:

- місця проживання видів дикої флори та фауни;
- природні місця існування, що знаходяться під загрозою зникнення;
- території, що мають значення для мігруючих видів.

Просторова структура Бузького екокоридору зумовлена природними (положенням природних ядер, гідрологічною мережею областей, наявністю великих лісових масивів тощо), соціальними умовами (урбанізаційними процесами, рівнем гемеробії біогеоценозів та ін.) та приурочена до басейну річки Південний Буг. Південний Буг бере початок поблизу с. Холодець Волочиського району в західній частині Хмельниччини, на Верхньобузькій (Авратинській) височині, далі річка тече на південний схід, перетинає

Інв № ори..	Підпис і дата	Зам. інв. №

Зм.	Кіл.	Арк.	№	Підпис	Дата

10/06-2023-ПЗ.ОНПС

Лист

24

Вінниччину, Кіровоградщину (межує з Одеською та Миколаївською областями) і на території Миколаївської та Херсонської областей впадає в Бузький лиман Чорного моря, який є відгалуженням Дніпровського лиману.

Нижня частина Бузького екокоридору (Нижнє Побужжя) включає 7-8 ділянки – від м. Первомайськ до пониззя м. Миколаїв.

Сьома ділянка долини Південного Бугу – від м. Первомайськ до м. Вознесенськ. У пригірловій частині нижче м. Первомайська річка Південний Буг переходить від Придніпровської височини до Причорноморської низовини і вигляд її долини різко змінюється. Вона поступово звужується (до 200-300 м) і зростає висота гранітних берегів і нахил русла. Подолавши виходи кристалічних порід Українського щита (нижче за течією села Олександрівка) зменшується нахил русла річки і висота берегів, а ширина долини зростає до 3- 3,5 км і місцями з'являється заплава. Південний Буг тече по широкій долині з низькими берегами, розмиваючи піски і вапняки. В даний час уздовж берегів насипані дамби, завдяки яким заплавні ділянки ріки не заливаються водами під час весняних паводків.

Восьма ділянка нижньої частини Південно-Бузького екокоридору (Нижнє Побужжя) простягається від м. Вознесенськ до пониззя м. Миколаїв. Гирлова частина починається у м. Нова Одеса і до м. Миколаєва, де приймає правий, найбільш великий приплив - р. Інгул, Південний Буг тече по рівнинній місцевості. У м. Миколаєва русло річки розширюється, утворюючи Бузький лиман. Далі протікає поблизу розкопок стародавнього міста Ольвія і впадає Дніпровський лиман.

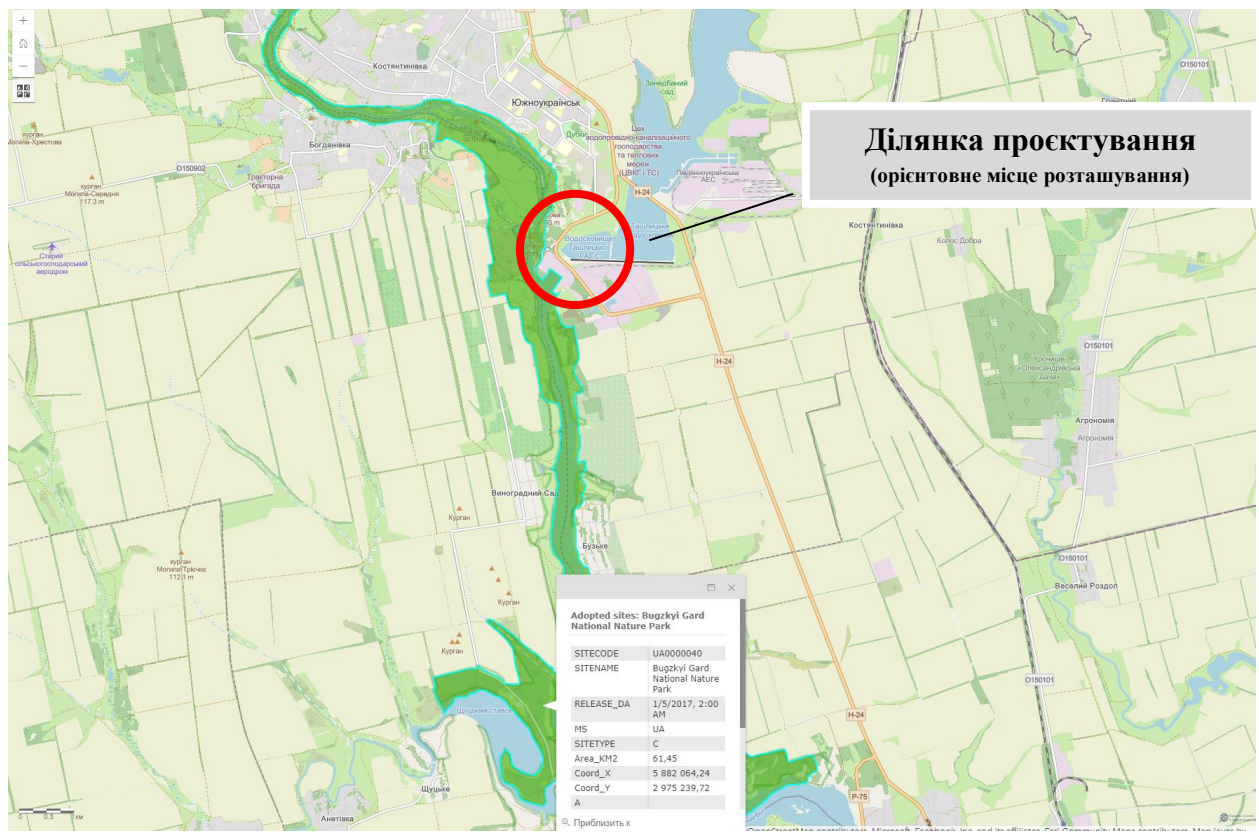


Рис. 3.9. Викопіювання з Інтерактивного картографічного веб-застосунку «Смарагдова мережа України: база даних – Species of Resolution 6. Database» - на території проектування відсутні території, що входять до Смарагдової мережі (<https://carto-lab.maps.arcgis.com/>)

Зам. інв. №
Підпис і дата
Інв № ори..

Зм.	Кіл.	Арк.	№	Підпис	Дата

10/06-2023-ПЗ.ОНПС



Рис. 3.10. Первинна схема екомережі Миколаївської області

3.2. ПОТОЧНИЙ СТАН ЗДОРОВ'Я НАСЕЛЕННЯ

Територія проектування частково включає зону проживання населення.

Матеріали та методи досліджень захворюваності населення. Оцінка демографічних процесів та стану здоров'я населення Миколаївської області здійснювалася за даними звітів обласного Центру здоров'я управління охорони здоров'я облдержадміністрації. Розробка отриманих даних проведена за соціальним станом та статеві-віковим складом населення.

Результати досліджень. Чисельність наявного населення Миколаївської області з 1991 р. по 2018 р. скоротилася на 8,2%. Якщо у 1991 р. в області проживало 13-42,4 тис. осіб, то станом на 2019 рік - 1172,8 тис. За цей період різко скоротилась чисельність дитячого населення. У 1991 р. діти віком 0-14 років склали 308,4 тис. чоловік, станом на 2005 рік їх уже налічувалось 197,7 тис. осіб, а у 2010 р.-170,0 тис. осіб.

Розподіл постійного населення за віком свідчить про його регресивну структуру, де частина населення у віці 50 років і старші переважає над молодшою частиною віку до 14 років. Питома вага дитячого населення 1991 р. становила 22%, до 2000 р. вона скоротилась до 19,9 %, у 2010 р. - до 11,8%. До 2013 р. питома вага дитячого населення збільшилася до 17,7% (джерело - Адміністративний, територіальний устрій: чисельність та склад населення Миколаївської області//Статистичний збірник. - Миколаїв, 2018 рік).

Зазнав суттєвих змін природний рух населення. Середній показник народжуваності у 1991 р. склав 13,7 на 1000 наявного населення, у 2001 р. - 7,7 %, у 2007 р. - 10,3 і 2013 р. - 10,7. Показники смертності населення протягом 1991-2000 рр. коливались в межах 11,0-14,0, у 2007 році – 15,6, у 2010 р.-17,5. Це призвело до прогресуючого падіння природного приросту населення області, від'ємне значення якого (в межах – 7,5) триває протягом 22

Інв № ори..	Зам. інв. №
	Підпис і дата

Зм.	Кіл.	Арк.	№	Підпис	Дата
-----	------	------	---	--------	------

років. Протягом тридцяти років відбувався перехід смертності від груп екзогенних причин до ендемогенних (злоякісні пухлини) і квазіендемогенних (хвороби системи кровообігу). Саме вони протягом останніх двадцяти років посідають перші місця у загальній структурі смертності населення області. Очікування змін природного руху в режимі відтворення населення області є безнадійним. Відбувся демографічний перехід вікової структури до постаріння населення області, зупинити який можна лише комплексом соціально-економічних умов життєдіяльності людей (джерело – Показники діяльності лікувально-профілактичних закладів Миколаївської області за 1990-2018 роки//Центр здоров'я обласного управління охорони здоров'я. - Миколаїв, 2018 рік).

Поширеність захворювань серед населення області з показників 1046,2 на 1000 наявного населення в 1991 р. зросла до 1432,5 у 2005 р., до 1661,2 у 2010 р. і 1737,7 у 2013 р. Поширеність захворювань мала хвилеподібний характер, що було спричинено наявністю спалахів різних гострих захворювань. Відбулися і різкі зміни в структурі поширеності захворювань.

Динаміка поширеності захворювань характеризувалась зростанням показників в класах новоутворень, хвороб ендокринної системи, розладів харчування та обміну речовин, розладів психіки та поведінки, хвороб системи кровообігу, органів травлення, хвороб сечостатевої системи, кістково-м'язової системи. Значно зросли показники ускладнень вагітності, пологів та післяпологового періоду, вроджені аномалії та пороки розвитку новонароджених.

За 22 роки відбулося зменшення захворювань в класах номенклатури хвороб інфекційних та паразитарних захворювань, хвороб крові та кровотворних органів, захворювань нервової системи, органів дихання, хвороб шкіри та підшкірної клітковини. Скоротилася чисельність травм, отруєнь та інших причин захворювань.

Аналіз демографічного розвитку в області та поширеності хвороб серед населення свідчить про негативну динаміку більшості показників, причинами якої були різкі зміни соціально-економічного стану області, безробіття, зміни психологічного стану, непристосованість до умов ринкових форм економічних відносин, зростання наркоманії, алкоголізму, ВІЛ/СНІДу, негативного впливу факторів зовнішнього середовища, особливо після аварії на Чорнобильській АЕС.

Соціально-економічні умови життя населення області незалежної суверенної демократичної країни з ринковою формою економічних відносин ще й досі знаходяться в стані економічної кризи, рівень середньодушового доходу нижчий за межу малозабезпеченості. Умови життя сім'ї з двома і більше дітьми залишаються незадовільними. В сім'ях особливо кваліфікованих працівників, розмір заробітної плати був і є недостатнім для покриття витрат на утримання і виховання навіть однієї дитини результаті більшості сімей області обирає однодітність, а часто і бездітність. Тип населення став регресивним. Значний вплив на рівень життя населення області має безробіття, рівень якого складає 7% і більше економічно активного населення. Незадовільні і житлово-побутові умови життя, особливо у сім'ях з двома і більшою кількістю дітей. За нормою житлової площі 13,6 м² 63% населення області має лише 7 м², ізольоване житло зі зручностями мають лише 51% жителів області.

Відбувається зниження кількісних і якісних показників харчування, що пов'язано з виробництвом, зберіганням і реалізацією продовольчих товарів, причому, з постійним зростанням їх вартості. Понад 60% доходу сім'ї витрачають на харчування, а при наявній

Зам. інв. №	
Підпис і дата	
Інв № ори..	

Зм.	Кіл.	Арк.	№	Підпис	Дата

10/06-2023-ПЗ.ОНПС

Лист

27

заробітній платі значна кількість дітей не отримують м'ясо, молоко, яйця, вкрай необхідні дітям вітаміни продуктів рослинності.

Погіршилися також умови навчання і виховання дітей. Припинили свою діяльність більшість дошкільних дитячих закладів. Не охоплені навчально-виховною роботою 6,4% дітей дошкільного віку, серед яких 6% діти міст і 6,5% діти сільської місцевості.

Епідемічна ситуація щодо COVID-19 у регіонах України. Відповідно до постанови Кабінету Міністрів України від 22 липня 2020 р. № 641 «Про встановлення карантину та запровадження посилених протиепідемічних заходів на території із значним поширенням гострої респіраторної хвороби COVID-19, спричиненої коронавірусом SARS-CoV-2» рівень епідемічної небезпеки визначають за результатом оцінювання епідемічних показників і затверджують рішенням Державної комісії з питань техногенно-екологічної безпеки та надзвичайних ситуацій раз на сім днів.

Рішення про послаблення червоного, помаранчевого та жовтого рівня епідемічної небезпеки не може бути переглянуто раніше ніж через 14 днів з дня визначення такого рівня епідемічної небезпеки.

Жовтий, помаранчевий або червоний рівень епідемічної небезпеки визначають для регіону зі значним поширенням COVID-19, де є хоча б одна з ознак, наведених нижче.

1. Завантаженість ліжок у закладах охорони здоров'я, визначених для госпіталізації пацієнтів з підтвердженим випадком COVID-19, становить більш як 50% протягом п'яти днів поспіль:

- помаранчевий — завантажено від 50% до 75% ліжок;
- червоний — завантажено 75% і більше ліжок.

2. Середня кількість тестувань методом полімеразної ланцюгової реакції та імуноферментного аналізу менша 24 на 100 000 населення протягом останніх семи днів:

- помаранчевий — п'ять днів поспіль здійснюють менше 24 тестувань на 100 000 населення щоденно.

3. Показник захворюваності на COVID-19 за 14 днів перевищує базовий рівень (40 нових випадків на 100 000 населення):

- зелений — показник захворюваності на COVID-19 менший, ніж базовий;
- якщо показник захворюваності на COVID-19 більший, ніж базовий, то див. табл.

Всього в регіоні від початку епідемії зафіксовано 101942 випадки захворювання на COVID-19. Померли 2846 осіб. Одужали – 85273 особи.

Станом на 19.11.2021 в місті Южноукраїнськ, за офіційно підтвердженою інформацією, отриманою від лабораторного центру та інших офіційних джерел, зареєстровано 42 нових випадків COVID-19, із них вакцинованих – 0 осіб. Всього за період карантину зареєстровано 3332 підтверджених випадків COVID-19.

Станом на 19.11.2021 на лікуванні знаходиться 1019 осіб, хворих на COVID-19, із них:

- в Южноукраїнській міській багатопрофільній лікарні – 51 особа;
- хворі вдома на самоізоляції – 935 осіб;

Всього за період карантину вилікувалось 2221 особи, померли 92 особи.

Зам. інв. №	
Підпис і дата	
Інв № ори..	

Зм.	Кіл.	Арк.	№	Підпис	Дата

10/06-2023-ПЗ.ОНПС

Лист

28

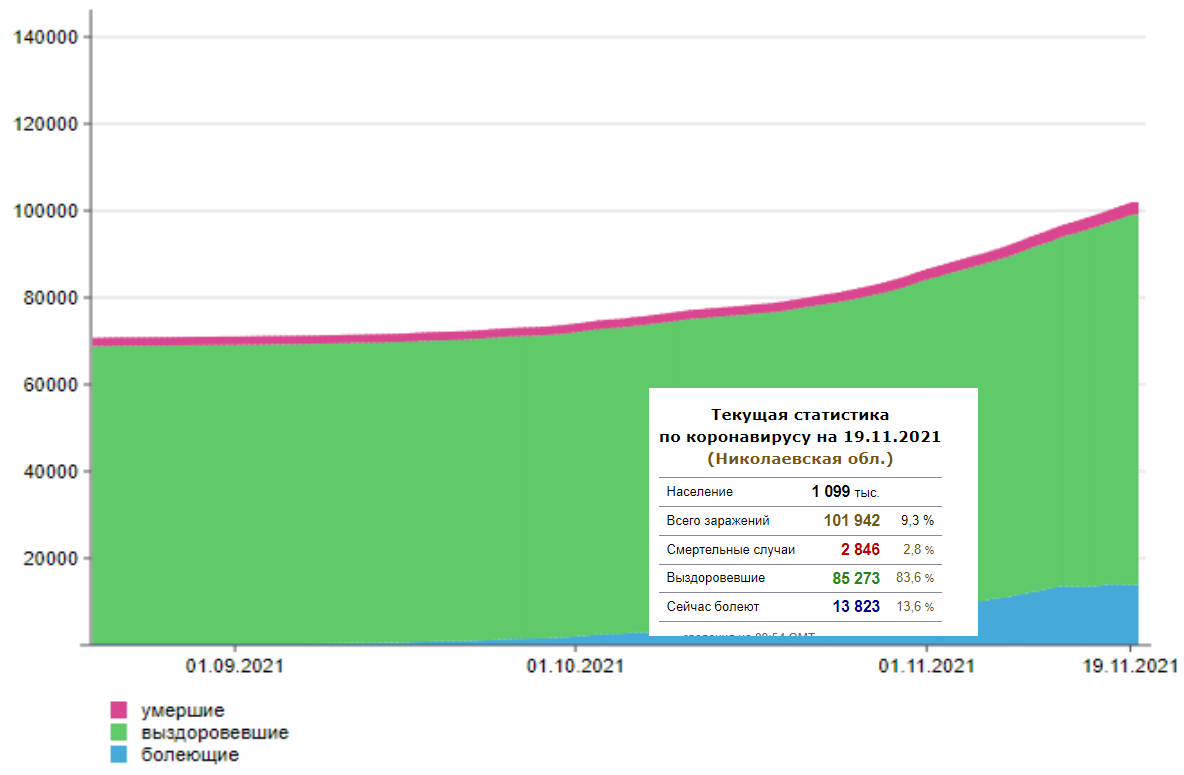


Рис.3.10. Графік по всіх категоріях інфікованих за останні два місяці та поточна статистика по захворюванню коронавірусною інфекцією в Миколаївській області станом на 19.11.2021 року (<https://index.minfin.com.ua/reference/coronavirus/ukraine/>)

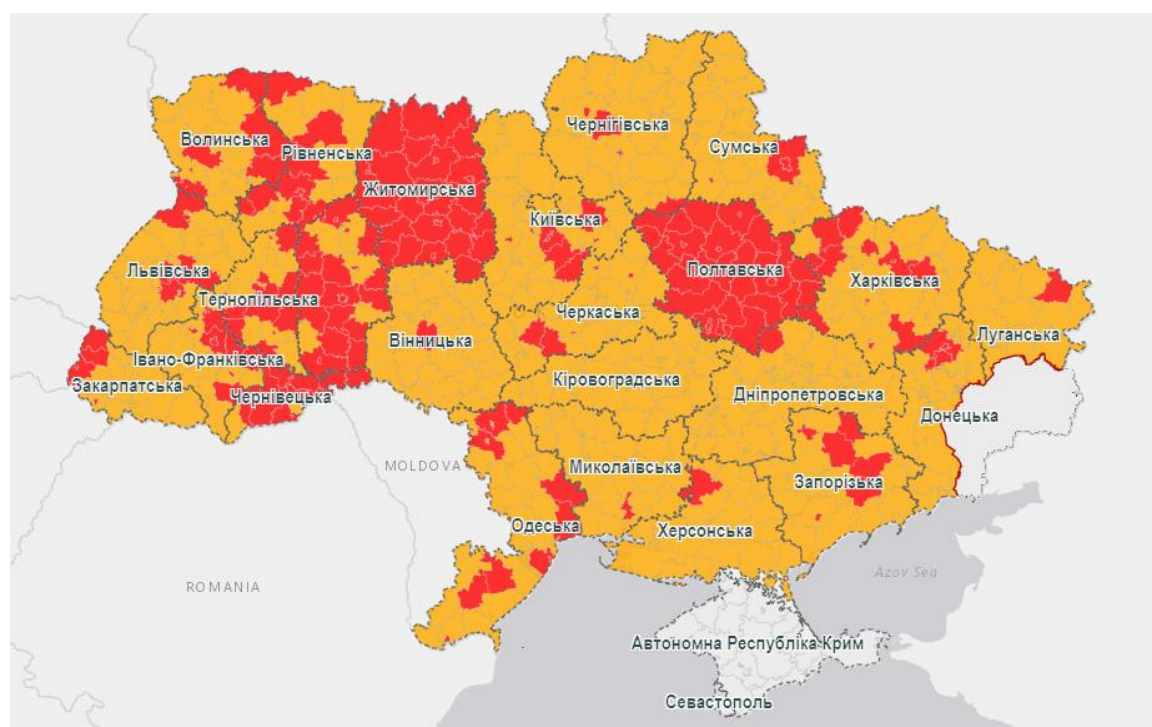


Рис.3.11. Візуалізація епідемічних показників на рівні районів та міст обласного значення

Зам. інв. №	
Підпис і дата	
Інв № ори..	

Зм.	Кіл.	Арк.	№	Підпис	Дата

10/06-2023-ПЗ.ОНПС

4. ЕКОЛОГІЧНІ ПРОБЛЕМИ, В ТОМУ ЧИСЛІ РИЗИКИ ВПЛИВУ НА ЗДОРОВ'Я НАСЕЛЕННЯ, ЯКІ СТОСУЮТЬСЯ ДОКУМЕНТА ДЕРЖАВНОГО ПЛАНУВАННЯ, ЗОКРЕМА ЩОДО ТЕРИТОРІЙ З ПРИРОДООХОРОННИМ СТАТУСОМ (ЗА АДМІНІСТРАТИВНИМИ ДАНИМИ, СТАТИЧНОЮ ІНФОРМАЦІЄЮ ТА РЕЗУЛЬТАТАМИ ДОСЛІДЖЕНЬ)

Табл.4. Загальний опис екологічних проблем і ризиків впливу на здоров'я

№	Основні екологічні проблеми і ризики	Характеристика проблем і ризиків	Територіальна прив'язка	Проектні рішення документу державного планування
1	Порушення ґрунтового покриву	Механічне порушення ґрунтового покриву при проведенні земляних робіт та після завершення будівництва; механічне стиснення ґрунту через постійний тиск від транспортних засобів. Забруднення ґрунту паливом та паливно-мастильними рідинами від транспортних засобів. Забруднення та виснаження ґрунту від сільськогосподарської діяльності.	Частина земельної ділянки в межах розроблення проекту	Забезпечити нормативну мінімальну щільність забудови – 30-33%. Здійснення рекультивациі решти ґрунту; Впровадження технік та інженерних рішень для захисту від ерозії; Враховання особливостей ґрунтів при розробці нових об'єктів та забудов; Впровадження принципів агроекології, таких як використання органічних методів обробітку ґрунту, мінімізація використання хімічних добрив та пестицидів, для підтримки родючості ґрунту та збереження біорізноманіття.
2	Вплив на атмосферне повітря	Під час проведення будівельних робіт викиди в атмосферне повітря матимуть тимчасовий характер. Джерела - автотранспорт, будівельна техніка тощо; А після завершення будівництва – автотранспорт.	Частина земельної ділянки в межах розроблення проекту та суміжні території, які знаходяться у безпосередній близькості	Організація смуг зелених насаджень навколо виробничого об'єкту; Організація системи моніторингу атмосферного повітря; Створення велошляхів та пішохідних зон, оснащених зеленими насадженнями, для підтримки екологічного транспорту та зменшення автомобільного трафіку.
3	Накопичення відходів	Несанкціоноване накопичення відходів рослинного походження, та ТПВ.	Частина земельної ділянки в межах розроблення проекту	Запровадження систем відповідального видалення та переробки відходів, використання компосту та рециклінгу для зменшення негативного впливу на навколишнє середовище; Поводження та утилізація ТПВ і відходів від транспорту згідно стратегії управління відходами 2030; Розробка програм збору та вторинної переробки відходів, щоб зменшити кількість сміття та покращити якість ґрунту.
4	Вплив на здоров'я населення	Зростання показників рівня захворюваності дихальної системи у місцевого населення. Постійний шум від автомобільних доріг.	Частина земельної ділянки в межах розроблення проекту та суміжні території, які знаходяться у безпосередній близькості	Постійний моніторинг якості повітря; Організація смуг зелених насаджень вздовж автомобільних доріг що поглинають вуглекислий газ (наприклад дерева акації, тополі, каштана тощо) а

Зам. інв. №	
Підпис і дата	
Інв № ори..	

Зм.	Кіл.	Арк.	№	Підпис	Дата

10/06-2023-ПЗ.ОНПС

Лист

30

				також для додаткового шумопоглинання. Створення паркових зон для сприяння відпочинку мешканців та покращення якості повітря у населеному пункту. Розробка інтелектуальних ландшафтних планів, які враховують природні особливості міського середовища та сприяють створенню естетично приємного і екологічно чистого населеного пункту.
5	Вплив на клімат	Вплив на глобальне потепління через викид газів від автомобільних доріг, та поява «острову тепла» від громадської забудови в населеному пункті	Частина земельної ділянки в межах розроблення проекту та суміжні території, які знаходяться у безпосередній близькості	Застосування зелених технологій, таких як використання електромобілів та інших екологічних транспортних засобів, що призведе до зменшення впливу на повітря. Встановлення енергоефективного вуличного освітлення, яке використовує відновлювані джерела енергії, такі як сонячні батареї; Використання відновлюваних джерел енергії, таких як сонячні батареї чи вітрогенератори, для забезпечення енергії для сільських господарств та житлових будівель; Створення сільських парків, залишених зон та пейзажних площ для рекреації мешканців та збереження природних ландшафтів.
6	Порушення стану водного середовища	Під час проведення будівельних робіт можливе стікання мастил будівельної техніки і автотранспорту та потрапляння їх у підземні води; Збільшення фекальних та господарсько-побутових стоків у період будівельних робіт. Також забруднення місцевих водоймів стічними водами від житлової забудови. Несанкціонування використання водних ресурсів для полива сільськогосподарських угідь	Частина земельної ділянки в межах розроблення проекту та суміжні території, які знаходяться у безпосередній близькості	Прокладання побутової та дощової каналізації; Улаштування локальних очисних споруд; Впровадження інноваційних систем збору та використання дощової води, щоб зменшити тиск на водні ресурси; Встановлення систем моніторингу, які слідкують за якістю води та реагують на будь-які зміни або аномалії; Впровадження більш ефективних та екологічно безпечних технологій очищення води. Впровадження зелених насаджень та водних рослин біля очисних споруд для природного очищення та підтримки біорізноманіття; Відновлення та збереження природних водойм та річок для поліпшення водних систем та забезпечення

Інв № ори..	Підпис і дата	Зам. інв. №

Зм.	Кіл.	Арк.	№	Підпис	Дата

7	Порушення стану фауни, флори та біорізноманіття	Під час будівництва об'єкту планової діяльності буде мінімальним та полягатиме у локальному порушенні ґрунтового та рослинного шару виключно в межах земельного відводу. Основну масу рослинності складатиме сільськогосподарська культура – лаванда; Екологічні проблеми, що пов'язані з негативним впливом на рослинний та тваринний світ під час будівництва об'єкту планованої діяльності характеризується, як прийнятний та екологічно допустимий, під час експлуатації об'єкту планованої діяльності вплив буде відсутній.	Частина земельної ділянки та суміжні території, які знаходяться у безпосередній близькості	водного біорізноманіття. Озеленення території
8	Територія Смарагдової мережі	Ймовірне забруднення складових навколишнього природного середовища (повітря, вода, ґрунт)	Частина земельної ділянки та суміжні території, які знаходяться у безпосередній близькості	-збереження та відновлення природних коридорів між різними елементами смарагдової мережі для підтримки руху рослин та тварин; -інтеграція забудови та планування використання землі для збереження зелених зон та біорізноманіття. -включення зелених покрівель, вертикального садівництва та інших природних елементів; - застосування технологій та матеріалів, які мінімізують вплив на навколишнє середовище та забезпечують сталість будівель.; -використання природозберігаючих технологій: очищення будівельних стоків; зменшення шуму від будівельних робі; рекультивація порушених земель; -впровадження системи екологічного менеджменту: енергоефективність, збереження водних ресурсів, зменшення утворення відходів, очищення стічних вод. - проведення екологічних просвітницьких заходів серед мешканців: інформування про цінність Смарагдової мережі, заохочення до бережливого ставлення до довкілля; - запровадження зберігаючих захисних заходів для захисту мігруючих видів птахів; запровадження заходів, необхідних для збереження території; встановлення системи моніторингу природоохоронного статусу оселищ та видів тощо; - збереження видів флори і фауни та типів природних оселищ, зокрема, для

Зам. інв. №	Підпис і дата	Інв № ори..
-------------	---------------	-------------

Зм.	Кіл.	Арк.	№	Підпис	Дата	

10/06-2023-ПЗ.ОНПС

Лист

32

збереження природних оселищ, включених до Резолюції 4 (1996);

-збереження видів флори і фауни та типів природних оселищ є зобов'язанням України перед Радою Європи в рамках Бернської конвенції та Європейським Союзом в рамках Угоди про асоціацію між Україною, з однієї сторони, та Європейським Союзом, Європейським співтовариством з атомної енергії і їхніми державами-членами, з іншої сторони (додаток ХХХ).
Додатком ХХХ до цієї Угоди передбачено заходи щодо наближення національного законодавства в секторі «Охорона природи» у частині двох директив ЄС: Директива № 2009/147/ЄС про захист диких птахів (Пташина директива), Директива № 92/43/ЄС про збереження природного середовища існування дикої флори та фауни (Оселищна директива).

- збереження наявних територій та об'єктів природно-заповідного фонду згідно дотримання статей 7, 21, 23, 24 та ін. Закону України «Про природно-заповідний фонд України» щодо їх режиму, охорону дикої флори та фауни і природних середовищ існування на території Смарагдової мережі «Bugzkyi Gard National Nature Park» (UA0000040);

-враховано ведення господарської діяльності, згідно ст. 7 Закону України «Про природно-заповідний фонд України», якого на землях природно-заповідного фонду заборонена будь-яка діяльність, що негативно впливає або може негативно впливати на стан природних комплексів чи об'єктів чи перешкоджає їх використанню за цільовим призначенням.

Таким чином, об'єкт планованої діяльності не матиме значного негативного впливу на екологічну ситуацію міста та не посилюватиме вже наявні екологічні проблеми даного регіону. Ризик негативного впливу на стан здоров'я чи захворюваність, а також погіршення умов життєдіяльності місцевого населення, не передбачається.

Території з природоохоронним статусом:

У межах розробки проекту містобудівної документації – **«Внесення змін до Генерального плану села Бузьке Южноукраїнської міської територіальної громади**

10/06-2023-ПЗ.ОНПС

Лист

33

Зам. інв. №

Підпис і дата

Інв № ори..

Зм.	Кіл.	Арк.	№	Підпис	Дата

Вознесенського району Миколаївської області», є території природно-заповідного фонду та території, та відсутні зарезервовані території до подальшого заповідання.

Територія проектування, відноситься до земель водного фонду, прибережних захисних смуг. Та не відноситься до лісгосподарських зон, територій історико - культурного, рекреаційного чи оздоровчого призначення. Але, частково вздовж річки Південний Буг природо-заповідного призначення – розташований національний природний парк загальнодержавного значення «Бузький гард» та Регіональний ландшафтний парк місцевого значення «Гранітно степове - Побужжя».

Територія, що підлягає проектуванню, не потрапляє в межі ландшафтно-маршрутних коридорів.

Негативного впливу на стан територій з природоохоронним статусом, а також погіршення умов життєдіяльності місцевого населення не передбачається.

Проектними рішеннями територія с. Бузьке зменшується на 5,0517 га за рахунок виключення з меж населеного пункту територій природо-заповідного фонду, представлених національним природним парком «Бузький Гард» з метою:

- збереження природних ландшафтів, екосистем та видів, які перебувають під загрозою зникнення;

- створення умов для відтворення та зростання дикої природи;

- захист від впливу людської діяльності, такої як забруднення, надмірне видобуток ресурсів та фрагментація середовища існування;

- надання можливостей для проведення наукових досліджень екосистем, біологічних процесів та впливу людської діяльності на довкілля;

- забезпечення можливостей для відпочинку на природі, піших прогулянок, кемпінгу, спостереження за птахами та інших видів активного відпочинку;

- підтримка місцевої економіки за рахунок розвитку екотуризму;

- захист водних ресурсів, ґрунту та повітря від забруднення;

- збереження біологічного різноманіття, яке відіграє важливу роль у регуляції клімату, запиленні рослин та інших екосистемних послугах.

5. ЗОБОВ'ЯЗАННЯ У СФЕРІ ОХОРОНИ ДОВКІЛЛЯ, У ТОМУ ЧИСЛІ ПОВ'ЯЗАНІ ІЗ ЗАПОБІГАННЯМ НЕГАТИВНОМУ ВПЛИВУ НА ЗДОРОВ'Я НАСЕЛЕННЯ, ВСТАНОВЛЕНІ НА МІЖНАРОДНОМУ, ДЕРЖАВНОМУ ТА ІНШИХ РІВНЯХ, ЩО СТОСУЮТЬСЯ ДОКУМЕНТА ДЕРЖАВНОГО ПЛАНУВАННЯ, А ТАКОЖ ШЛЯХИ ВРАХУВАННЯ ТАКИХ ЗОБОВ'ЯЗАНЬ ПІД ЧАС ПІДГОТОВКИ ДОКУМЕНТА ДЕРЖАВНОГО ПЛАНУВАННЯ

І. Зобов'язання у сфері охорони довкілля, у тому числі пов'язані із запобіганням негативному впливу на здоров'я населення, встановлених на міжнародному рівні, що стосуються ДДП

Починаючи з 1998 року, співробітництво між Україною та ЄС у сфері охорони навколишнього природного середовища спрямоване на боротьбу з погіршенням екологічних умов і охоплює, зокрема, питання ефективного моніторингу рівнів забруднення та оцінки екологічних умов; запобігання місцевому, регіональному та транскордонному забрудненню повітря та води, ефективне використання біологічних ресурсів та їх управління; глобальні зміни клімату; екологічну освіту; виконання положень Конвенції про оцінку впливу на навколишнє середовище у транскордонному контексті. Сьогодні співробітництво між Україною та ЄС у сфері охорони навколишнього середовища регулюється Угодою про асоціацію між Україною та Європейським Союзом, Європейським співтовариством з атомної енергії та їхніми державами-членами. Зокрема, Глава 6 «Довкілля» розділу «Економічне і промислове співробітництво» цієї угоди передбачає, що сторони **зобов'язані** розвивати і посилювати співпрацю з питань навколишнього середовища і таким чином сприяти реалізації довгострокових цілей сталого розвитку і побудови зеленої економіки.

Зам. інв. №	
Підпис і дата	
Інв № ори..	

Зм.	Кіл.	Арк.	№	Підпис	Дата

10/06-2023-ПЗ.ОНПС

Лист

34

Зобов'язаннями України у сфері охорони довкілля є:

- розробка загальної стратегії щодо навколишнього середовища, що охоплює заплановані інституційні реформи для забезпечення впровадження та забезпечення дотримання природоохоронного законодавства;
- процедури сприяння інтеграції довкілля в інші сфери політики;
- розподіл компетенції для управління охороною навколишнього середовища на національному, регіональному та муніципальному рівнях;
- процедури прийняття рішень та виконання рішень;
- визначення необхідних людських і фінансових ресурсів і механізму перегляду;
- розробка галузевих стратегій щодо якості повітря, якості води та управління ресурсами, включаючи морське середовище тощо.

Співробітництво в галузі охорони навколишнього природного середовища здійснюється у таких формах:

- 1) здійснення спільних науково-технічних досліджень;
- 2) розробка проєктів співробітництва;
- 3) обмін науково-технічною інформацією та документами з науково-дослідницької діяльності та передовою практикою екологічного менеджменту;
- 4) обмін існуючими передовими екологічними технологіями;
- 5) обмін візитами посадових осіб високого рівня та експертів;
- 6) організація навчальних курсів, семінарів, конференцій і симпозіумів;
- 7) обмін досвідом, інформацією та відповідними матеріалами в сфері охорони навколишнього природного середовища.
- 8) планування наслідків стихійних лих.

а) Міжнародні зобов'язання з питань поводження з відходами.**Основними документами у сфері є:**

- УГОДА ПРО АСОЦІАЦІЮ між Україною, з однієї сторони, та Європейським Союзом, Європейським співтовариством з атомної енергії і їхніми державами-членами, з іншої сторони;

- Директива Європейського Парламенту та Ради 2008/98/ЄС від 19 липня 2008 року про відходи та скасування деяких Директив;

- Директива 1999/31/ЄС Європейського Парламенту та Ради від 26 квітня 1999 р. про захоронення відходів із змінами і доповненнями, внесеними Регламентом (ЄС);

- Директиви № 2006/21/ЄС Європейського парламенту та Ради від 15 березня 2006 р. «Про управління відходами видобувних підприємств, та якою вносяться зміни до Директиви 2004/35/ЄС»;

- Директиви 94/62/ЄС Європейського парламенту та Ради від 20 грудня 1994 р. «Про упаковку та відходи упаковки»;

- Директиви 2012/19/ЄС Європейського парламенту та Ради від 4 липня 2012 р. «Про відходи електричного та електронного обладнання (ВЕЕО)»;

- Директиви 2006/66/ЄС Європейського парламенту та Ради від 6 вересня 2006 р. «Про батарейки і акумулятори та відпрацьовані батарейки і акумулятори»;

- тощо.

Україна, ратифікувавши Угоду про асоціацію з ЄС, взяла на себе **зобов'язання** здійснювати поступову адаптацію законодавства України до acquis ЄС відповідно до напрямів, визначених в Угоді, та забезпечувати ефективне її виконання. Питання захисту навколишнього природного середовища, що висвітлені в преамбулі Угоди про 9 асоціацію, ст. 292, Главі 6 «Навколишнє середовище» Розділу V «Економічне та галузеве співробітництво», а також Директивах, які є невід'ємною частиною Угоди та закріплені в Додатку ХХХ до Глави 6, є одним із основних векторів співробітництва між Україною та ЄС щодо реалізації довгострокових цілей сталого розвитку і зеленої економіки. Вирішення завдання охорони навколишнього природного середовища неможливе без вирішення низки складних питань, одним із яких є питання поводження із відходами.

Інв № ори..	Підпис і дата	Зам. інв. №						10/06-2023-ПЗ.ОНПС	Лист
			Зм.	Кіл.	Арк.	№	Підпис		

Стале та раціональне поводження з відходами є одним із домінуючих напрямків діяльності європейських країн щодо охорони довкілля і ресурсозбереження. Цільова стратегія з попередження та рециклінгу відходів, прийнята у ЄС у 2005 році, визначає відходи як «природоохоронний, соціальний та економічний вибір європейців». Стратегія розцінює відходи як економічну можливість і як ресурси для промисловості.

До основних зобов'язань, які встановлюються Директивою 2008/98/ЄС «Про відходи та скасування деяких Директив», відносяться такі:

- інтеграція завдань захисту довкілля та здоров'я людей із заходами по максимальному використанню ресурсного потенціалу відходів;

- встановлення ієрархії пріоритетів щодо поводження з відходами (за критерієм від найекологічнішого способу до менш впливового): а) запобігання; б) підготовка до повторного використання; в) рециклінг; г) інша утилізація, зокрема, енергетичне відновлення; д) видалення);

- регламентація порядку віднесення відходів до категорії небезпечних;

- запровадження принципу розширеної відповідальності виробника;

- вимоги до планування управління відходами;

- ведення реєстрів.

Одним із найважливіших напрямків у вирішенні проблем поводження із сільськогосподарськими відходами на шляху адаптації до законодавства ЄС та виконання Україною своїх міжнародних зобов'язань у цій сфері є: упровадження у практику господарювання безвідходного агровиробництва, що дозволяє найбільш раціонально і комплексно використовувати сировину і енергію в циклі «сировинні ресурси – виробництво – споживання – вторинні сировинні ресурси» таким чином, що будь-які впливи на довкілля не порушують його нормального функціонування. Тобто, Україна має застосувати законодавчі, політичні, економічні інструменти з метою ефективного виконання міжнародних зобов'язань щодо поводження з відходами, в тому числі, сільськогосподарськими, взятих на себе згідно Угоди про асоціацію з ЄС.

б) Міжнародні зобов'язання з питань якості атмосферного повітря.

Основними документами у сфері є:

- УГОДА ПРО АСОЦІАЦІЮ між Україною, з однієї сторони, та Європейським Союзом, Європейським співтовариством з атомної енергії і їхніми державами-членами, з іншої сторони;

- Директива 2008/50/ЄС Європейського Парламенту та Ради від 21 травня 2008 р. про якість атмосферного повітря та чистіше повітря для Європи;

- Директива 2004/107/ЄС Європейського Парламенту та Ради від 15 грудня 2004 р. про миш'як, кадмій, ртуть, нікель та поліциклічні ароматичні вуглеводні в атмосферному повітрі;

- Директива 2010/75/ЄС Європейського Парламенту та Ради від 24 листопада 2010 р. про промислові викиди (комплексне запобігання і контроль забруднень);

- Конвенція про транскордонне забруднення повітря на великій відстані 1979 р.;

- Конвенція про оцінку впливу на навколишнє середовище у транскордонному аспекті 1991 р.;

- Директива № 98/70/ЄС про якість бензину та дизельного палива та внесення змін і доповнень до Директиви № 93/12/ЄС, що доповнена Директивами №№ 2000/71/ЄК, 2003/17/ЄК та 2009/30/ЄК і Регламентом (ЄС) № 1882/2003;

- Директива № 1999/32/ЄС про зменшення вмісту сірки у деяких видах рідкого палива та внесення змін і доповнень до Директиви № 93/12/ЄС зі змінами і доповненнями, внесеними Регламентом (ЄС) № 1882/2003 та Директивою № 2005/33/ЄС;

- Директива № 94/63/ЄС про контроль викидів летючих органічних сполук (ЛОС) зі сховищ нафти та при її транспортуванні з терміналів до сервісних станцій зі змінами та доповненнями, внесеними Регламентом (ЄС) № 1882/2003 57;

Інв. № ори..	
Підпис і дата	
Зам. інв. №	

Зм.	Кіл.	Арк.	№	Підпис	Дата

10/06-2023-ПЗ.ОНПС

Лист

36

огляду і перегляду повинні супроводжуватися урахуванням нових наукових свідчень і участю громадськості;

- приділяти пріоритетну увагу захисту екологічних правозахисників, в ідеалі - шляхом створення інститутів і встановлення норм для боротьби з глибинними причинами насильства і переслідувань, вшановуючи і підтримування діяльність цих правозахисників, і забезпечувати торжество правосуддя, залучаючи винних у насильстві осіб до відповідальності за їх діяння;

- вимога від промислових підприємств зниження і припинення викидів шкідливих забруднювачів повітря;

- вимога від нафтогазової промисловості рекуперації та використання метану та інших газів, що вивільняються в ході розвідки, розробки і виробництва;

- приділення пріоритетної уваги зниження викидів з сильно забруднюючих промислових об'єктів, таких як коксові печі, металургійні комбінати, нафтопереробні установки, цементні і цегельні заводи;

- відмова у видачі дозволів на створення нових забруднюючих об'єктів або на забруднюючі види діяльності в районах з найбільш високим рівнем атмосферного забруднення, поки якість повітря в таких районах не буде відповідати національним стандартам і не продовжить відповідати цим стандартам не дивлячись на додаткове забруднення;

- заохочення планування компактних і багатофункціональних міських районів;

- захист та розширення зелених зон в містах;

- приділення пріоритетної уваги інвестиціям в безпечну інфраструктуру для піших і велосипедних прогулянок і в швидкісний громадський транспорт у порівнянні з інфраструктурою для приватних автомобілів;

- перехід на більш екологічні транспортні засоби шляхом жорсткості стандартів на викиди і норми паливної ефективності поряд з прискоренням переходу на автомобілі з нульовими викидами;

- впровадження будівельних кодексів, норм і стандартів, що забезпечують значне підвищення енергоефективності будівель;

- вдосконалення системи видалення відходів за допомогою введення заборони на відкрите спалювання сміття, недопущення інсінерації і вимоги щодо рекуперації метану на територіях звалищ сміття;

- прийняття законів, стратегій і програм для антистимулювання або заборони спалювання поживних залишків або сільськогосподарських відходів і надання фермерам сприяння в переході на більш екологічні види практики;

- зниження викидів аміаку з гною худоби і при використанні гною як добриво, зокрема завдяки переходу переважно на корми рослинного походження;

Конвенція «Про транскордонне забруднення повітря на великі відстані» має рамковий характер щодо боротьби із викидами конкретних забруднюючих речовин. Конвенція містить лише загальні принципи співробітництва держав з питань боротьби із забрудненням повітря.

в) Міжнародні зобов'язання з питань клімату.

Основними документами у сфері є:

- УГОДА ПРО АСОЦІАЦІЮ між Україною, з однієї сторони, та Європейським Союзом, Європейським співтовариством з атомної енергії і їхніми державами-членами, з іншої сторони;

- Паризька угода;

- Директива 2003/87/ЄС Європейського Парламенту та Ради від 13 жовтня 2003 р. про встановлення схеми торгівлі викидами парникових газів у рамках Співтовариства та внесення змін і доповнень до Директиви Ради 96/61/ЄС із змінами і доповненнями, внесеними Директивою 2004/101/ЄС;

Зам. інв. №	
Підпис і дата	
Інв № ори..	

Зм.	Кіл.	Арк.	№	Підпис	Дата

10/06-2023-ПЗ.ОНПС

Лист

38

- Регламент (ЄС) № 842/2006 Європейського Парламенту та Ради від 17 травня 2006 р. про певні фторовані парникові гази;
- Регламент (ЄС) № 2037/2000 Європейського Парламенту та Ради від 29 червня 2000 р. про речовини, які руйнують озоновий шар;
- Рамкова конвенція Організації Об'єднаних Націй про зміну клімату;
- Монреальський протокол про речовини, що руйнують озоновий шар;
- тощо.

Відповідно до положень Паризької угоди Україна, як сторона угоди, **зобов'язана** зробити свій національно-визначений внесок для досягнення цілей сталого низьковуглецевого розвитку всіх галузей економіки та підвищення здатності адаптуватися до несприятливих наслідків зміни клімату, зокрема шляхом скорочення обсягу викидів парникових газів. Основними джерелами викидів парникових газів в Україні є промисловість, енергетика і транспорт.

Пріоритетами державної політики у сфері біологічної безпеки та біологічного захисту є здійснення системних заходів із створення та ефективного функціонування національної системи біологічної безпеки та біологічного захисту, протидії проявам біотероризму, захисту населення від безконтрольного та протиправного поширення генетично модифікованих організмів, збереження безпечного для здоров'я людини стану навколишнього природного середовища, створення системи раннього виявлення та швидкого реагування на поширення збудників особливо небезпечних хвороб та таких, що мають міжнародне значення, а також покращення матеріально-технічного стану лабораторій, установ та закладів, які здійснюють діагностику інфекційних хвороб, моніторинг циркуляції збудників інфекційних хвороб в об'єктах середовища життєдіяльності людини, задіяні в системі індикації біологічних патогенних агентів, визначають кількісний та якісний вміст генетично модифікованих організмів у продукції рослинного і тваринного походження, лабораторій, що працюють із збудниками особливо небезпечних інфекційних хвороб, визначенням їх впливу на навколишнє природне середовище, зокрема біологічного різноманіття, з урахуванням ризиків для здоров'я людини; створення системи оперативного реагування на прояви біотероризму.

г) Міжнародні зобов'язання з питань біорізноманіття.

Основними документами у сфері є:

- УГОДА ПРО АСОЦІАЦІЮ між Україною, з однієї сторони, та Європейським Союзом, Європейським співтовариством з атомної енергії і їхніми державами-членами, з іншої сторони;
- Директива 2009/147/ЄС Європейського Парламенту та Ради від 30 листопада 2009 р. про захист диких птахів;
- Директива Ради 92/43/ЄЕС від 21 травня 1992 р. про збереження природного середовища існування, дикої флори та фауни;
- Рамкова конвенція ООН про охорону біорізноманіття (1992);
- Бернська конвенція (Про охорону диких видів флори і фауни і оселищ Європи, 1992);
- Рамсарська конвенція (Про водно-болотні угіддя, що мають міжнародне значення, головним чином як середовища існування водоплавних птахів, 1987);
- Угода про збереження китоподібних Чорного моря, Середземного моря та прилеглої акваторії Атлантичного океану (2003);
- Протокол про збереження біорізноманіття та ландшафтів Чорного моря до Конвенції про захист Чорного моря від забруднення (2002);
- Угода про збереження афро-євразійських мігруючих водно-болотних птахів (2002);
- Стратегічний план з біорізноманіття на 2011-2020 роки та цільові завдання Аїті щодо біорізноманіття;
- тощо.

Інв № ори..	Підпис і дата	Зам. інв. №							Лист
			10/06-2023-ПЗ.ОНПС						
Зм.	Кіл.	Арк.	№	Підпис	Дата				

Низка міжнародних угод зобов'язує створювати природоохоронні території або інші механізми охорони видів в різних державах (що має відбуватись за єдиними в рамках такої угоди правилами).

Більшість міжнародних угод зобов'язують створити природно-заповідні території в межах національного законодавства держав. Території мережі Емеральд (визначені Бернською конвенцією) та водно-болотні угіддя міжнародного значення (визначені Рамсарською конвенцією), створюються у відповідності до вимог відповідних резолюцій Конвенцій, незалежно від того, чи зазначені території мають статус в рамках національного законодавства. Таким чином, саме «рамсарські угіддя» і території Смарагдової мережі є додатковими механізмами оголошення в Україні природоохоронних територій, крім ПЗФ.

Міжнародним союзом охорони природи (IUCN) було запропоновано універсальну міжнародну класифікацію природоохоронних територій, що в сучасній редакції передбачає категорій. Система категорій IUCN побудована відповідно до завдань та цілей природоохоронної території.

Емеральд (Смарагдова мережа, Emerald Network) – мережа територій, які становлять особливий інтерес з точки зору охорони європейського біорізноманіття на міжнародному рівні. Мережа будується в рамках процесів Бернської конвенції для організації природоохоронного менеджменту видів і оселищ, визначених резолюціями Конвенції як пріоритетні для охорони у Європі. В сукупності, всі території мережі Емеральд (та території Натура 2000 у країнах ЄС) повинні забезпечити виживання всіх пріоритетних видів і оселищ, а також охопити природоохоронним менеджментом понад половину чисельності популяції видів та понад половину площі оселищ у Європі. До реєстрів рідкісних видів і оселищ у відповідних резолюціях Конвенції включають такі, що визнані зникаючими на рівні Європи і для збереження яких потрібні зусилля кількох країн. Також, до реєстрів включені ендемічні види і оселища, що пропонуються окремими країнами, в разі, коли їх збереження для всієї Європи потребує особливих зусиль в межах лише однієї держави. Реєстри видів і оселищ поступово доповнюються, втілюючи пропозиції держав.

Міжнародні угоди з охорони біорізноманіття, що діють в Україні, передбачають створення природоохоронних територій, які в системі міжнародної класифікації IUCN відповідають категорії IV – Habitat Species Management Area. Ця категорія зобов'язує запровадження менеджменту для охорони певних біологічних видів чи оселищ. Таким чином, всупереч загальноприйнятій думці про те, що міжнародні природоохоронні угоди слід реалізовувати шляхом оголошення територій ПЗФ, обов'язковим є не заповідання, а надання їм статусу територій Емеральд.

д) Міжнародні зобов'язання з питань якості водних ресурсів.

Основними документами у сфері є:

- УГОДА ПРО АСОЦІАЦІЮ між Україною, з однієї сторони, та Європейським Союзом, Європейським співтовариством з атомної енергії і їхніми державами-членами, з іншої сторони;

- Закон України «Про приєднання України до Конвенції про охорону та використання транскордонних водотоків та міжнародних озер»;

- Протокол про воду та здоров'я до Конвенції про охорону та використання транскордонних водотоків та міжнародних озер;

- Конвенція щодо співробітництва по охороні та сталому використанню ріки Дунай;

- Договір між Кабінетом Міністрів України та Урядом Республіки Молдова про співробітництво у сфері охорони і сталого розвитку басейну річки Дністер;

- Директива 2008/56/ЄС Європейського Парламенту та Ради від 17 червня 2008 р. про встановлення рамок діяльності Співтовариства у сфері екологічної політики щодо морського середовища (Рамкова Директива морської стратегії);

Інв № ори..	Підпис і дата	Зам. інв. №							Лист 40
			10/06-2023-ПЗ.ОНПС						
			Зм.	Кіл.	Арк.	№	Підпис	Дата	

- Директива 200/60/ЄС Про встановлення рамок діяльності Співтовариства в галузі водної політики;
- Конвенція про охорону та використання транскордонних водотоків і міжнародних озер 1992 р.;
- Тощо.

Конвенція прийнята у 1992 році в м. Гельсінкі, Фінляндія, слугує механізмом посилення національних заходів та міжнародного співробітництва, направлених на досягнення екологічно обґрунтованого управління та охорони транскордонних поверхневих вод.

Засадничою директивою для регулювання водних ресурсів виступає «Водна Рамкова Директива ЄС 2000/60/ЄС», а безпосередньо якість та безпека питної води регулюється Директивою 98/83/ЄС. Завданням Директиви 98/83/ЄС є захист людини від шкоди, завданої споживанням неякісної води, гарантуючи безпеку здоров'я шляхом встановлення нормативів та вимог до їх моніторингу.

Зобов'язання країн з моменту завершення ратифікації або долучення, є процес прийняття всіх відповідних заходів для досягнення результату, а саме:

- заходи з обмеження та зменшення кількості джерел забруднення в відповідній сфері або місцевості. Це повинно бути зроблено шляхом утворення технічних або адміністративних процедур для інформування інших країн, щодо факту забруднення;
- встановити граничні норми складу забруднювачів в скидах в поверхневі води на основі найкращої наявної технології, конкретно застосовані до окремих видів промисловості;
- визначити цільові показники якості води та затвердити критерії якості води;
- розробити програми моніторингу стану транскордонних вод;
- забезпечити надання інформації щодо стану транскордонних вод громадськості;
- забезпечити співробітництво;
- забезпечення державою необхідної кількості водних ресурсів належної якості для відновлення, оздоровлення й безперервного розвитку водних та навколо водних екосистем, що буде гарантією стійкого й збалансованого задоволення потреб людини у безпечній питній воді, санітарії та стане основою сталого соціального та економічного розвитку країни;
- досягнення «доброго» стану водних об'єктів України;
- запровадження державою інтегрованого управління водними ресурсами за басейновим принципом та належного екологічного врядування в районах річкових басейнів з метою відновлення й сталого розвитку водо-ресурсного потенціалу України та природних водних екосистем.

е) Міжнародні зобов'язання щодо доступу до інформації з питань навколишнього середовища.

Основними документами у сфері є:

- УГОДА ПРО АСОЦІАЦІЮ між Україною, з однієї сторони, та Європейським Союзом, Європейським співтовариством з атомної енергії і їхніми державами-членами, з іншої сторони;
- Директива 2003/35/ЄС Європейського Парламенту та Ради від 26 травня 2003 року Про забезпечення участі громадськості у підготовці окремих планів та програм, що стосуються навколишнього середовища, та внесення змін і доповнень до Директив Ради 85/337/ЄЕС та 96/61/ЄС про участь громадськості та доступ до правосуддя;
- Директива 2003/4/ЄС Європейського Парламенту та Ради від 28 січня 2003 р. про доступ громадськості до екологічної інформації та про скасування Директиви Ради 90/313/ЄЕС;
- Конвенція про доступ інформації, участь громадськості в процесі прийняття рішень та доступ про правосуддя з питань, що стосуються довкілля (Орхуська конвенція);

Інв № ори..	Підпис і дата	Зам. інв. №							Лист
			10/06-2023-ПЗ.ОНПС						
Зм.	Кіл.	Арк.	№	Підпис	Дата				

- Конвенція про доступ до інформації, участь громадськості в процесі прийняття рішень та доступ до правосуддя, що стосуються навколишнього природного середовища;
- тощо.

Україна **зобов'язується** від двох до трьох років наблизити своє законодавство до законодавства ЄС.

II. Зобов'язання у сфері охорони довкілля, у тому числі пов'язані із запобіганням негативному впливу на здоров'я населення, встановлених на державному рівні, що стосуються ДДП

Згідно з Додатком ХХХ до Угоди про асоціацію між Україною та ЄС, Україна зобов'язується адаптувати своє законодавство до 26 директив і 3 регламентів ЄС у наступних секторах: управління відходами; зміна клімату та захист озонового шару; екологічний менеджмент та інтеграція екологічної політики в інші галузеві політики; якість атмосферного повітря; якість води та управління водними ресурсами, включаючи морське середовище; охорона природи; промислове забруднення та техногенні загрози; генетично модифіковані організми.

Зобов'язання: 1) впровадження міжнародних стандартів у сфері ресурсозбереження, охорони навколишнього природного середовища, надрокористування; 2) підвищення рівня екологічної безпеки; 3) реформування державної екологічної політики, приведення її у відповідність до вимог законодавства ЄС.

Угода про асоціацію між Україною та Європейським Союзом 2014 р. (далі – УА 2014 р.) слугує інтегральною складовою інтенсифікації інтеграційної взаємодії, включно у сфері охорони довкілля. Вона увібрала та відтворила основні критеріальні базиси євроінтеграційних перспектив України, оновила спільний інституційно-правовий механізм, інструментарій двостороннього співробітництва, сприяючи поглибленню політичної асоціації та посиленню економічної інтеграції між сторонами через закладені у ній взаємні права, а також взаємні та односторонні **зобов'язання**, у тому числі масив **зобов'язань України** щодо поступового наближення вітчизняного законодавства (і практики його застосування) до права та політики Європейського Союзу (далі – ЄС) у сфері охорони довкілля. З підписанням УА 2014 р. ЄС започаткував практику укладення нового типу угод про асоціацію з державами-сусідами, які за змістом охоплюють максимально широке коло питань, що становлять взаємний інтерес, регулюють поглиблене співробітництво на основі принципу обумовленості, базуються на досвіді ЄС, але виходять за його межі у частині сприяння політичним і економічним реформам, необхідним для досягнення європейських стандартів, які корелюються з критеріями набуття членства в ЄС. Розвиток і зміцнення співробітництва з охорони довкілля має здійснюватися з урахуванням інтересів України та ЄС, їх взаємозалежності у цій сфері, на основі рівності та взаємної вигоди, зокрема, сприяючи реалізації довгострокових цілей сталого розвитку. **Виконання екологічної складової зобов'язань** за УА 2014 р. може забезпечуватися, з-поміж іншого: обміном інформацією та досвідом, здійсненням спільної дослідної діяльності та обміном інформацією про екологічно чисті технології, плануванням подолання наслідків стихійних лих та інших надзвичайних ситуацій, спільною діяльністю у сфері охорони довкілля (ч. 1 ст. 362). Водночас в УА 2014 р. визнано важливість міжнародного управління з питань охорони довкілля та угод як відповіді міжнародного співтовариства на глобальні й регіональні проблеми у сфері охорони довкілля (ч. 1 ст. 292); гарантовано, що екологічна політика ґрунтуватиметься на принципі обережності та принципах, які вимагають застосування превентивних заходів, відшкодування в пріоритетному порядку шкоди, заподіяної довкіллю, та сплати штрафу забруднювачем довкілля (ч. 4 ст. 292); передбачено співробітництво з метою сприяння обґрунтованому і раціональному використанню природних ресурсів відповідно до цілей сталого розвитку з метою зміцнення зв'язків у сфері екологічної політики та практики (ч. 5 ст. 292). Передусім з метою досягнення сталого розвитку в УА 2014 р. визнано важливість якнайповнішого врахування екологічних інтересів не лише свого відповідного

Інв № ори..	Підпис і дата	Зам. інв. №						Лист
			10/06-2023-ПЗ.ОНПС					
			Зм.	Кіл.	Арк.	№	Підпис	Дата

населення, а й прийдешніх поколінь і гарантовано спільну підтримку економічного розвитку, екологічної та соціальної політики (ч. 1 ст. 289).

В жовтні 2018 року ввійшов у силу Закон України «Про стратегічну екологічну оцінку», який враховує вимоги Протоколу про стратегічну екологічну оцінку та Директиву 2001/42/ЄС.

а) Національні (державні) зобов'язання у сфері поводження з відходами.

Основними документами у сфері є:

- *Національна стратегія з управління відходами в Україні до 2030 року;*
- тощо.

Постановою Кабінету Міністрів України затверджено Національну стратегію поводження з відходами в Україні на період до 2030 р., яка є концептуальним документом, що включає: опис проблем і стан техніки в цій сфері; цілі та принципи політики, спрямовані на поводження з відходами, зміни, які необхідно внести в законодавчу систему України та структуру влади, а також їх фінансові наслідки.

У Національній стратегії управління відходами в Україні до 2030 р. констатується, що значні обсяги накопичених в Україні відходів та відсутність ефективних заходів, спрямованих на запобігання їх утворенню, утилізацію, знешкодження та видалення, поглиблюють екологічну кризу і стають гальмівним фактором розвитку національної економіки. Така ситуація обумовлює необхідність створення та забезпечення належного функціонування загальнодержавної системи запобігання утворенню відходів, збирання, перероблення та утилізації, знешкодження й екологічно безпечного видалення.

Аналізуючи Угоду про асоціацію з Європейським Союзом та низку Директив ЄС, котрі регулюють питання, пов'язані з переробкою відходів, варто відзначити, що Україна поступово вносить поправки до чинного законодавства та виходить на новий етап по переробці хімічних відходів. Тим самим намагається вирішити проблеми масового забруднення навколишнього середовища, плануючи усунути полігони та сміттєзвалища, а на їх території збудувати екологічно чисті заводи з переробки відходів.

Реалізація реформи здійснюється як на державному, так регіональному та місцевому рівнях. На основі Національного плану управління відходами розробляються Регіональні плани управління відходами з використанням єдиних методологічних підходів.

Для ефективного управління відходами як на національному, так і на регіональному рівнях має бути розроблена інформаційна система із зручним доступом до даних щодо ліцензій, дозволів, розміщення полігонів та сміттєзвалищ, актуальної інформації про забруднювачів та переробні потужності.

б) Національні (державні) зобов'язання з питань якості атмосферного повітря.

Основними документами у сфері є:

- *Стратегія низьковуглецевого розвитку України на період до 2050 року (проект);*
- *КОНЦЕПЦІЯ реалізації державної політики у сфері зміни клімату на період до 2030 року;*
- *ПЛАН ЗАХОДІВ щодо виконання Концепції реалізації державної політики у сфері зміни клімату на період до 2030 року;*
- тощо.

27 червня 2014 року була підписана Угода про асоціацію між ЄС та Україною. У даному міжнародно-правовому документі велика увага приділяється захисту навколишньому середовищу. Так, розділ IV та V мають прямий та опосередкований вплив на довкілля, зокрема ст. 361 та ст. 365 містять положення про якість повітря. Варто також додати, що 29 директив та регламенті доповнюють екологічний вимір Угоди про асоціацію з ЄС. Що стосується якості атмосферного повітря, то налічується близько 6 директив ЄС, які поширюються на Україну.

Зобов'язання: встановлення зон ступенем забруднення атмосферного повітря; створення системи вимірювання та оцінки якості повітря; встановлення технічних вимог до фарб, лаків та продукції для транспортних засобів, що зокрема визначають граничні

Інв № ори..	Підпис і дата	Зам. інв. №						10/06-2023-ПЗ.ОНПС	Лист
									43
			Зм.	Кіл.	Арк.	№	Підпис	Дата	

значення вмісту ЛОС (летючих органічних сполук) та встановлення цільових значень (стандартів якості) щодо миш'яку, кадмію, ртуті, нікелю, і, маркування такої продукції до 2020 року; інформування громадськості; можливість доступу до інформації щодо якості атмосферного повітря, тощо.

Завдання наступні: встановлення зон ступенем забруднення атмосферного повітря до 2019 року (відповідний механізм щодо розподілу території країни на відповідні зони та агломерації мав би бути закріплений у проекті Постанови Кабінету Міністрів України стосовно затвердження Порядку здійснення державного моніторингу у галузі охорони атмосферного повітря до 31 жовтня 2018 р); створення систем вимірювання та оцінки якості повітря до 2020 року (проект Порядку здійснення державного моніторингу у галузі охорони атмосферного повітря розглянуто на засіданні міжвідомчої робочої групи з питань імплементації положень); встановлення технічних вимог до фарб, лаків та продукції для транспортних засобів, що зокрема визначають граничні значення вмісту ЛОС (летючих органічних сполук) та встановлення цільових значень (стандартів якості) щодо миш'яку, кадмію, ртуті, нікелю, і, маркування такої продукції до 2020 року (інформація відсутня); інформування громадськості до 2019 р. (на засіданні Уряду 25 квітня 2018 року схвалено план організації підготовки проектів нормативно-правових актів, але їх не було підготовлено); можливість доступу до інформації щодо якості атмосферного повітря до 2018 року (запроваджено механізм, за допомогою якого можна дізнатись про якість повітря. Наразі сервіс доступний в Львові, Києві та Дніпрі); можливість купувати якісне пальне до 2018 року (в Україні з 1 січня 2016 року введено стандарт екологічної безпеки, що регламентує кількість шкідливих речовин у викидах автомобілів, Євро-5). Також, прийнято Закон «Про оцінку впливу на довкілля», що дає можливість втілити прогресивну, оновлену та про європейську модель оцінки впливу на довкілля відповідно до вимог Директиви 2011/92/ЄС. Прийнято Закон «Про стратегічну екологічну оцінку», який враховує вимоги Протоколу про Стратегічну екологічну оцінку, а також Директиви 2001/42/ЄС про оцінку впливу окремих планів та програм на навколишнє середовище.

в) Національні (державні) зобов'язання з питань клімату.

Основними документами у сфері є:

- Закон України «Про ратифікацію Кіотського протоколу до Рамкової конвенції ООН про зміну клімату»;

- **КОНЦЕПЦІЯ** реалізації державної політики у сфері зміни клімату на період до 2030 року;

- **ПЛАН ЗАХОДІВ** щодо виконання Концепції реалізації державної політики у сфері зміни клімату на період до 2030 року;

- *Стратегія низьковуглецевого розвитку України до 2050 року.*

Україна підписала й ратифікувала Угоду про асоціацію 16 вересня 2014 року, яка повністю вступила в силу 1 вересня 2017 року.

Зобов'язання: встановити процедури моніторингу, звітності та верифікації (МЗВ) викидів парникових газів від енергетичних та промислових об'єктів (підприємств);

Крім того, Україна ратифікувала Рамкову конвенцію ООН про зміну клімату, Кіотський протокол та Паризьку угоду. Для дотримання взятих **зобов'язань** за цими міжнародними договорами, Україна вживає певних заходів. По-перше, Кабінет Міністрів 7 грудня 2016 року ухвалив План заходів щодо виконання Концепції реалізації державної політики у сфері зміни клімату на період до 2030 року.

Зобов'язання:

- формування ефективної внутрішньої кліматичної політики, яка стала першим за багато років цілісним нормативним документом, який покликаний вдосконалити і систематизувати поточну політику у сфері зміни клімату);

- створення відповідної законодавчої бази та установ для забезпечення поступового переходу до низьковуглецевого розвитку в умовах екологічної, економічної та

Інв № ори..	Підпис і дата	Зам. інв. №							Лист
			10/06-2023-ПЗ.ОНПС						
Зм.	Кіл.	Арк.	№	Підпис	Дата				

енергетичної безпеки, вдосконалення державної політики у сфері зміни клімату для досягнення сталого розвитку держави, підвищення добробуту громадян.

Важливим кроком стало схвалення Кабінетом Міністрів України Національного плану скорочення викидів від великих спалювальних установок 8 листопада 2017 року.

Зобов'язання: оптимізація викидів від великих спалювальних установок, виведення деяких з експлуатації, а також прогноз очікуваного скорочення викидів із чіткими термінами.

Для запобігання зміни клімату та захисту озонового шару 18 липня 2018 року Кабінетом Міністрів було схвалено Стратегію низьковуглецевого розвитку України до 2050 року. Також Україна подала до Секретаріату свій перший Національно-визначений внесок, відповідно до якого **зобов'язання:** не перевищувати викиди парникових газів на 60% до 2030 року, порівняно з базовим 1990 роком. З метою виконання **зобов'язань** України за Угодою про асоціацію було розроблено проєкт Закону України «Про засади моніторингу, звітності та верифікації викидів парникових газів». Проєкт врахував основні положення Директиви № 2003/87/ЄС про встановлення схеми торгівлі викидами парникових газів у рамках Співтовариства, Регламенту Комісії № 600/2012 про верифікацію звітів про викиди парникових газів і звітів про тонно-кілометри та акредитацію верифікаторів, а також Регламенту Комісії № 601/2012 про моніторинг та звітність щодо викидів парникових газів. По-друге, в Україні було ухвалено декілька важливих законів, які мають безпосереднє відношення до сфери зміни клімату. У межах управління довкіллям та інтеграції екологічної політики до інших видів галузевої діяльності 23 травня 2017 року був прийнятий Закон України «Про оцінку впливу на довкілля».

Зобов'язання:

- запровадити достатньо прозору європейську модель процедури оцінки впливу на довкілля, визначити терміни та стадії її проведення і який стосується майже всіх підприємств реальної економіки;

- **зобов'язати** суб'єкта господарювання включати у звіт про оцінку впливу на довкілля опис факторів довкілля, які ймовірно зазнають впливу з боку планованої діяльності та її альтернативних варіантів, у тому числі кліматичні фактори (зміна клімату і викиди парникових газів); опис і оцінку можливого впливу на довкілля планованої діяльності, зокрема величини та масштабів такого впливу, характеру, інтенсивності і складності, ймовірності, очікуваного початку, тривалості, частоти і невідворотності впливу, зумовленого, зокрема впливом планованої діяльності на клімат, у тому числі характер і масштаби викидів парникових газів, та чутливістю діяльності до зміни клімату.

20 березня 2018 року ухвалено Закон України «Про стратегічну екологічну оцінку», який визначив наслідки для довкілля як будь-які ймовірні наслідки для флори, фауни, біорізноманіття, ґрунту, надр, клімату, тощо. Крім того, 28 лютого 2019 року було затверджено Основні засади (стратегію) державної екологічної політики України на період до 2030 року, **зобов'язання** згідно якої – збереження такого стану кліматичної системи, який унеможливить підвищення ризиків для здоров'я та благополуччя людей і навколишнього природного середовища.

7 березня 2018 року був підписаний Меморандум про співробітництво Міністерства екології та природних ресурсів з українськими установами, зокрема, Інститутом космічних досліджень НАН України та Державним космічним агентством України. Меморандум спрямований на удосконалення національної системи обліку викидів та абсорбції парникових газів, зокрема шляхом створення мап покриття Землі, збору та аналізу супутникових даних.

в) Національні (державні) зобов'язання з питань біорізноманіття.

Основними документами у сфері є:

- Концепція загальнодержавної програми збереження біорізноманіття на 2005-2025 роки;

Інв № ори..	Зам. інв. №
	Підпис і дата

Зм.	Кіл.	Арк.	№	Підпис	Дата

10/06-2023-ПЗ.ОНПС

Лист

45

- тощо.

28 лютого 2019 року Верховна Рада України прийняла Закон України «Про Основні засади (стратегію) державної екологічної політики України на період до 2030 року».

Зобов'язання: зменшення втрат біологічного різноманіття; збереження та відновлення чисельності видів природної флори та фауни, у тому числі мігруючих видів тварин, середовищ їх існування, рідкісних і таких, що перебувають під загрозою зникнення, видів тваринного світу; протидія незаконному обігу та торгівлі об'єктами дикої фауни і флори, у тому числі введення заборони використання диких тварин у цирках, а також у будь-якій іншій комерційній діяльності публічного характеру, крім стаціонарних зоопарків; врахувати рекомендації міжнародних документів щодо перегляду та оновлення законодавчих і нормативних актів щодо біологічного різноманіття.

Угода про асоціацію між Україною, з однієї сторони, та Європейським Союзом, Європейським співтовариством з атомної енергії і їхніми державами-членами, з іншої сторони – міжнародно-правовий інструмент, який серед іншого **зобов'язує** Україну прийняти низку природоохоронних норм для збереження біорізноманіття, а саме: збереження, захист, поліпшення і відтворення якості навколишнього середовища, захист громадського здоров'я, розсудливе та раціональне використання природних ресурсів та заохочення заходів на міжнародному рівні, спрямованих на вирішення регіональних і глобальних проблем навколишнього середовища, у тому числі у сфері охорони природи, зокрема щодо збереження і захисту біологічного та ландшафтного різноманіття (екомережі). Для цього Україна має імплементувати у своє національне законодавство дві Директиви ЄС, а саме Директиву № 2009/147/ ЄС про захист диких птахів (так звана Пташина директива) та Директиву № 92/43/ЄЕС про збереження природного середовища існування, дикої флори та фауни, зі змінами і доповненнями, внесеними Директивами №№97/62/ЄС, 2006/105/ЄС та Регламентом (ЄС) № 1882/2003 (так звана Оселищна директива).

Зобов'язання:

- прийняти національне законодавство та визначити уповноваженого органу (органів);

- провести оцінку видів птахів, для яких необхідно запровадження спеціальних заходів збереження, та видів регулярної міграції;

- визначити та позначити спеціальні зони захисту різних видів птахів;

- запровадити зберігаючі захисні заходи для захисту мігруючих видів;

- встановити загальну систему захисту всіх видів диких птахів зі спеціальною підкатегорією птахів, на які ведеться полювання, та заборону певних видів ловлі/забою птахів.

- прийняття національного законодавства та визначення уповноваженого органу (органів);

- підготовка реєстру місць, призначення цих місць та встановлення пріоритетів управління ними (включаючи завершення реєстру потенційних територій Смарагдової мережі та впровадження захисних заходів та заходів управління ними);

- запровадження заходів, необхідних для збереження таких місць;

- встановлення системи моніторингу природоохоронного статусу оселищ та видів;

- встановлення суворого режиму захисту видів, зазначених у Додатку IV Угоди, які стосуються України;

- встановлення механізму стимулювання освіти та надання/розповсюдження загальної інформації населенню.

На виконання **зобов'язань** України по Угоді про асоціацію Мінприроди розробило низку нормативно-правових актів, серед яких основним є проєкт Закону України «Про території Смарагдової мережі» і додатки до нього (зокрема і щодо переліку видів птахів, у тому числі, видів регулярної міграції, для яких визначаються території Смарагдової мережі). Ухвалення цього проєкту дозволить Україні виконати більшість своїх завдань за

Зам. інв. №	
Підпис і дата	
Інв № ори..	

Зм.	Кіл.	Арк.	№	Підпис	Дата

10/06-2023-ПЗ.ОНПС

Лист

46

Угодою в частині охорони природи, а саме імплементувати норми Пташиної та Оселищної директив в національне законодавство.

В рамках Плану заходів Міністерством також було підготовлено низку проектів указів Президента, зокрема «Про оголошення прибережної акваторії Азовського моря гідрологічним заказником загальнодержавного значення «Приморський», «Про зміну меж національного природного парку «Синевир», «Про створення національного природного парку «Нобельський» тощо.

Україна є активним учасником в міжнародному співробітництві у галузі міжнародного екологічного права, що стосується, насамперед, охорони навколишнього природного середовища. Завдання України щодо забезпечення екологічної безпеки та розв'язання екологічних проблем знайшли місце у міжнародних договорах, таких як Конвенція «Про охорону біологічного різноманіття» (1992 р.), більш ніж 40 двосторонніх угодах, а також рекомендаційних документах, таких як декларація Ріо-де-Жанейро щодо навколишнього середовища та розвитку (1992 р.), Всеєвропейська стратегія збереження біологічного та ландшафтного різноманіття (1995 р.). Становлення законодавства у сфері національної екологічної мережі розпочалося з прийняття Всеєвропейської стратегії збереження біологічного та ландшафтного різноманіття (1995), що започаткувало зміну курсу екологічної політики з локальної охорони об'єктів і територій природно-заповідного фонду на новітній курс формування й функціонування національної екологічної мережі України, з метою формування загальноєвропейської екологічної мережі, збереження та збалансованого використання біологічного та ландшафтного різноманіття. **Зобов'язання** України: подальше опрацювання, вдосконалення та розвиток екологічного законодавства відповідно до рекомендацій Всеєвропейської стратегії збереження біологічного та ландшафтного різноманіття, щодо питання формування Загальноєвропейської екологічної мережі як цілісної системи територій країн Європи; загальне покращення стану довкілля, а також умов життя людини та посилення здатності живої природи до самовідновлення.

Міжнародний документ Загальноєвропейської мережі передбачає створення єдиної цілісної у функціональному аспекті і неперервної системи природних територій, важливих у міжнародному відношенні, яка б забезпечила стабільне існування біосфери та функціонування природних систем задоволення життєдіяльності людини. У Законі України «Про екологічну мережу України» сформульовано основні принципи формування, збереження та використання екомережі. Одним з напрямів, які вимагають термінової розробки, є підготовка підґрунтя та втілення у життя механізмів, які б дозволили швидко та ефективно врахувати проблеми збереження біологічного та ландшафтного різноманіття при формуванні відомчих політик. Створення Національної екологічної мережі, яка буде складовою частиною Всеєвропейської екомережі, має саме таку мету.

Прийнято Закон України «Про внесення змін до деяких законодавчих актів України щодо захисту фауни», а також Закон України «Про внесення змін до деяких законодавчих актів України щодо впровадження європейських екологічних норм для охорони територій, на яких живуть рідкісні тварини і рослини».

Прийнято Закон «Про внесення змін до деяких законодавчих актів України щодо імплементції європейських екологічних норм про охорону середовища рідкісних видів тварин і рослин», метою якого є захист від знищення середовища перебування (зростання) видів тваринного та рослинного світу, занесених до Червоної книги України (Директиви 2009/147/ЄС та 92/43/ЄС).

Розроблено проєкт Концепції про реформування системи природоохоронних дозволів та технічну редакцію проєкту Закону України «Про систему природоохоронних дозволів» з метою імплементції положень Директиви 2010/75/ЄС.

Виконання Угоди про асоціацію між Україною, з однієї сторони, та Європейським співтовариством з атомної енергії і їхніми державами-членами, з іншої сторони (УА),

Зам. інв. №	
Підпис і дата	
Інв № ори..	

							10/06-2023-ПЗ.ОНПС	Лист
								47
Зм.	Кіл.	Арк.	№	Підпис	Дата			

передбачає широке коло завдань в екологічній сфері. Важливим елементом виконання багатьох завдань у сфері охорони природи є розширення та вдосконалення Смарагдової мережі (Emerald Network) в Україні. Території Смарагдової мережі мають відповідати одному або декільком критеріям: значно сприяти виживанню видів, що знаходяться під загрозою зникнення, ендемічних видів або будь-яких видів, що перелічені в додатках I і II Конвенції; підтримувати значну кількість видів на території з високим видовим різноманіттям або підтримувати важливі популяції одного або декількох видів; містити важливий та/ або репрезентативний приклад типів оселищ, що знаходяться під загрозою зникнення; містити видатний приклад конкретного типу оселища або мозаїки різних типів оселищ; бути важливим місцем для одного або декількох мігруючих видів; іншим способом істотно сприяти досягненню цілей Конвенції.

В Україні Смарагдова мережа почала створюватись з 2009 р.; вона є частиною європейської мережі. Станом на початок 2016 р. мережа займала близько 8,88 % території України. Виконання екологічного блоку завдань УА сприяє розширенню мережі і вдосконаленню її функціонування. Зокрема, згідно до поставлених в УА завдань, розроблено проєкт Закону України «Про території Смарагдової мережі», який 12 березня 2018 р. було представлено для громадського обговорення. **Зобов'язання** згідно Проєкту Закону передбачають:

- встановлення чітких критеріїв для відбору територій Смарагдової мережі, які ґрунтуються на науковому підході: для кожного пріоритетного виду флори чи фауни здійснюється інвентаризація та розробляється карта, де буде зазначено його місцезнаходження;

- визначити найбільш критичні точки для виживання видів, які ввійдуть до складу мережі після оцінки європейськими експертами на біогеографічних семінарах;

- передбачити оголошення на державному рівні територій Смарагдової мережі Європи в Україні для збереження рідкісних та зникаючих природних оселищ, видів флори і фауни, у тому числі птахів.

- постійне формування додаткового списку потенційних об'єктів Смарагдової мережі відповідно до проведених нових досліджень;

- створення бази даних та визначення тенденцій в динаміці популяцій видів і оселищ, за результатами яких будуть прийматися подальші управлінські рішення;

- розроблення менеджмент-планів для управління територіями Смарагдової мережі, що передбачає чіткі плани заходів для збереження і моніторингу кожного пріоритетного виду флори і фауни та природного оселища.

Важливим завданням є включення до проєкту Закону України «Про території Смарагдової мережі» положень щодо впровадження стратегічної екологічної оцінки впливу на території Смарагдової мережі планів та програм, відповідно до Закону України «Про стратегічну екологічну оцінку»; впровадження оцінки впливу видів діяльності та об'єктів на території Смарагдової мережі відповідно до Закону України «Про оцінку впливу на довкілля»; впровадження у процесі експертизи проєктної документації на будівництво, порядок проведення якої передбачений с.2-5 статті 31 Закону України «Про регулювання містобудівної діяльності» оцінки видів діяльності та об'єктів на території Смарагдової мережі для видів діяльності та об'єктів, що не підлягають оцінці впливу на довкілля.

г) Національні (державні) зобов'язання з питань якості водних ресурсів.

Основними документами у сфері є:

- Формування правових засад здійснення державного моніторингу вод;
- Морська природоохоронна стратегія;
- Водна стратегія на період до 2050 року;
- тощо.

Основний прогрес у 2018 році у впровадженні екологічних реформ полягає у наступному: Прийнято Закон «Про внесення змін до деяких законодавчих актів України

Зам. інв. №	
Підпис і дата	
Інв № ори..	

Зм.	Кіл.	Арк.	№	Підпис	Дата

10/06-2023-ПЗ.ОНПС

Лист

48

щодо впровадження інтегрованих підходів в управлінні водними ресурсами за басейновим принципом» відповідно до Водної рамкової Директиви 2000/60/ЄС. Також, цим законом запроваджено правові основи для впровадження Директиви 2007/60/ЄС про оцінку та управління ризиками затоплення. Ухвалено Закон «Про внесення 125 змін до Закону України «Про питну воду та питне водопостачання», яким встановлюватимуться правові засади імплементації окремих положень Директиви 98/83/ЄС про якість води, призначеної для споживання людиною та Директиви 91/271/ЄЕС про очистку міських стічних вод. Ухвалено перший транскордонний басейновий договір, спрямований на розвиток партнерства між державами щодо запровадження інтегрованого управління водними ресурсами. Проведено дослідження з оцінки екологічного стану Чорного моря. Ця оцінка, зроблена відповідно до вимог Морської та Рамкової водної Директив ЄС, і стане основою Морської стратегії, яку розробляє Міненерго.

До основних нормативно-правових актів, якими регулюється право на питну воду та її якість в Україні, є Закони України: «Про охорону навколишнього природного середовища», «Про питну воду та питне водопостачання», Водний Кодекс України, Кодекс законів про надра, «Про житлово-комунальні послуги». Нормування якості та безпеки питної води віднесено до сфери підзаконних нормативних актів, але в Україні діють одночасно два стандарти: ДСанПіН 2.2.4-171-10 «Гігієнічні вимоги до води питної, призначеної для споживання людиною» та ДСТУ 7525:2014 «Вода питна. Вимоги та методи контролювання якості». Таким чином, правовідносини у сфері централізованого водопостачання регулюються положеннями житлово-комунального законодавства, а правовідносини з видобування, очистки води – нормами водного, екологічного законодавства та законами про надра.

В основному вони походять з міжнародного екологічного права. До основних конкретних **зобов'язань** забезпечити права на воду, які покладаються на державу в результаті ратифікації міжнародно-правових актів є:

- доступ до мінімальної необхідної кількості безпечної води;
- доступ до води і водних об'єктів без дискримінації;
- заходи попередження та контролю із захисту навколишнього середовища, пов'язаними з водою;
- фізичний доступ до водних систем;
- рівномірний розподіл води в рамках усіх наявних систем водопостачання;
- ухвалення національної стратегії та планів дій із водопостачання;
- моніторинг реалізації права на воду; ухвалення цільових програм для допомоги вразливим і знедоленим верствам населення; заходи попередження та контролю над захворюваннями, пов'язаними з водою тощо.

д) Національні (державні) зобов'язання щодо доступу до інформації з питань навколишнього середовища.

Основними документами у сфері є:

- Закон України «Про стратегічну екологічну оцінку»;
- Про затвердження Порядку залучення громадськості до обговорення питань щодо прийняття рішень, які можуть впливати на стан довкілля: Постанова Кабінету Міністрів України від 29 червня 2011 р. N 771;
- тощо.

Відповідно до положень міжнародних угод, що визначають такий режим у галузі навколишнього середовища, **держава гарантує право на доступ до інформації з питань навколишнього середовища** задля сприяння захисту права кожної людини нинішнього і майбутнього покоління жити в навколишньому середовищі, сприятливому для його здоров'я і добробуту. Доступ до інформації з питань навколишнього середовища – це один з видів міжнародно-правового режиму щодо доступу до інформації, яку за положеннями окремих міжнародних угод ще визначають як «екологічна інформація».

До неї відносять інформацію щодо:

Інв № ори..	Підпис і дата	Зам. інв. №						Лист
			10/06-2023-ПЗ.ОНПС					
			Зм.	Кіл.	Арк.	№	Підпис	Дата

– стану елементів навколишнього середовища (таких, як повітря і атмосфера, вода, ґрунт, земля, ландшафт і природні об’єкти, біологічне різноманіття та його компоненти, включаючи генетично змінені організми, та взаємодію між цими елементами;

– чинників (таких, як речовини, енергія, шум та випромінювання, а також діяльність або заходи, включаючи адміністративні заходи, угоди в області навколишнього середовища, політику, законодавство, плани і програми, що впливають або здатні вплинути на елементи навколишнього середовища, аналіз витрат і результатів і інший економічний аналіз і припущення, використані при прийнятті рішень з питань навколишнього середовища);

– стану здоров’я і безпеки людей, умов життя людей, стану об’єктів культури, будівель і споруд у тій мірі, у якій на них впливають або може впливати стан елементів навколишнього середовища, або через ці елементи, чинники, діяльність або зазначені заходи.

Йдеться про доступ до інформації яка, серед іншого, охоплюватиме наступне коло питань: зміни клімату; екологічне управління, освітню і навчальну підготовку, доступу до інформації з питань прийняття рішень; якість атмосферного повітря; якості водних ресурсів і управління водними ресурсами; управління відходами та ресурсами; охорони природи (збереження і захисту біологічного і ландшафтного різноманіття (екомережі)); промислове забруднення і промислові загрози; хімічні речовини; генетично-модифіковані організми; шумове забруднення; цивільний захист (стихійні лиха і антропогенні загрози); міське середовище; екологічні збори.

Зобов’язання України в цій сфері, і зокрема у питанні доступу до інформації, досить широко висвітлені у її національному законодавстві. Разом з тим, вони відповідають вимогам Директив (Додаток ХХХ до Угоди), що знайшли закріплення у якості орієнтирів для сторін Угоди про асоціацію.

III. Зобов’язання в сфері охорони довкілля, у тому числі пов’язані із запобіганням негативному впливу на здоров’я населення, встановлених на регіональному рівні, що стосуються ДДП

а) Регіональні зобов’язання з питань поводження з відходами.

Основними документами у сфері є:

- *Комплексна програма охорони довкілля Миколаївської області на 2021-2027 роки;*

Зобов’язаннями є:

- розроблення Регіонального плану управління відходами з використанням єдиних методологічних підходів;
- вивезення з області всіх непридатних ХЗЗР на утилізацію, видалення;
- тощо.

Для ефективного управління відходами на регіональному рівнях має бути розроблена інформаційна система із зручним доступом до даних щодо ліцензій, дозволів, розміщення полігонів та сміттєзвалищ, актуальної інформації про забруднювачів та переробні потужності.

б) Регіональні зобов’язання з питань якості атмосферного повітря.

Основними документами у сфері є:

- *Комплексна програма охорони довкілля Миколаївської області на 2021-2027 роки.*

Зобов’язаннями є:

- розроблення галузевих стратегій та програм;
- розроблення заходів з попередження погіршення атмосферного стану повітря;
- створення і реалізація програми моніторингу атмосферного повітря;
- обмін досвідом;
- тощо.

Зам. інв. №	
Підпис і дата	
Інв № ори..	

						10/06-2023-ПЗ.ОНПС	Лист
Зм.	Кіл.	Арк.	№	Підпис	Дата		50

в) Регіональні зобов'язання з питань біорізноманіття.**Основними документами у сфері є:**

- Комплексна програма охорони довкілля Миколаївської області на 2021-2027 роки;
- Регіональна екологічна мережа Миколаївської області, тощо.

Зобов'язаннями є:

- Забезпечення збереження, біологічного і ландшафтного різноманіття;
- Створення репрезентативної системи територій і об'єктів ПЗФ та формування екомережі;
- тощо.

г) Регіональні зобов'язання з питань якості водних ресурсів.**Основними документами у сфері є:**

- Комплексна програма охорони довкілля Миколаївської області на 2021-2027 роки;
- Питна вода Южноукраїнської міської територіальної громади на 2023-2027 роки.

Зобов'язаннями є:

- Розроблення галузевих стратегій програм;
- Реалізація заходів з відновлення і підтримання сприятливого гідрологічного режиму водних об'єктів і заходів щодо ефективності роботи системи водовідведення в районах області;
- тощо.

д) Регіональні зобов'язання щодо доступу до інформації з питань навколишнього середовища.**Основними документами у сфері є:**

- ЗУ «Про стратегічну екологічну оцінку»;
- Про затвердження Порядку залучення громадськості до обговорення питань щодо прийняття рішень, які можуть впливати на стан довкілля: Постанова Кабінету Міністрів України від 29 червня 2011 р. N 771;
- тощо.

Основні зобов'язання визначені в документах державного рівня.

IV. Зобов'язання у сфері охорони довкілля, у тому числі пов'язані із запобіганням негативному впливу на здоров'я населення, встановлених на місцевому рівні, що стосуються ДДП**а) місцеві зобов'язання з питань поводження з відходами.**

- Розроблення схеми санітарного очищення території громади;
- Забезпечити виконання вимог обласних галузевих програм або стратегій у сфері;

б) місцеві зобов'язання з питань якості атмосферного повітря.

- Забезпечити виконання вимог обласних галузевих програм або стратегій у сфері;

в) місцеві зобов'язання з питань біорізноманіття.

- Забезпечити виконання вимог обласних галузевих програм або стратегій у сфері;

г) місцеві зобов'язання з питань якості водних ресурсів.

- Програма «Питна вода Южноукраїнської міської територіальної громади на 2023-2027 роки», затверджена рішенням Южноукраїнської міської ради від 27.12.2022 року №1211;
- Забезпечити виконання вимог обласних галузевих програм або стратегій у сфері;

д) Зобов'язання щодо доступу до інформації з питань навколишнього середовища.**Основними документами у сфері є:**

- ЗУ «Про стратегічну екологічну оцінку»;

Зам. інв. №	
Підпис і дата	
Інв № ори..	

Зм.	Кіл.	Арк.	№	Підпис	Дата

10/06-2023-ПЗ.ОНПС

Лист

51

- Про затвердження Порядку залучення громадськості до обговорення питань щодо прийняття рішень, які можуть впливати на стан довкілля: Постанова Кабінету Міністрів України від 29 червня 2011 р. N 771;

- тощо.

Зокрема Директива 2003/4/ЄС зобов'язує органи влади забезпечити: право на доступ до екологічної інформації, яка знаходиться у розпорядженні державних органів та визначення основних умов і практичних механізмів його реалізації та досягнення систематичної доступності та розповсюдження екологічної інформації серед громадськості.

До гарантій права на інформацію про екологію Директива відносить перелік прав громадян та обов'язки державних органів щодо доступу до інформації про навколишнє природне середовище за запитом; виокремлення винятків щодо доступу до інформації (умови, за яких запит про надання екологічної інформації може бути відхилений); грошовий збір (умови, за яких надання інформації може бути платним); доступ до правосуддя з питань доступу до інформації; стандарти якості інформації щодо навколишнього природного середовища.

Директива визначає мінімальний перелік видів інформації, яку **зобов'язані розповсюджувати органи влади**. Наразі можна констатувати, що практика з питань надання органи місцевого самоврядування інформації громадянам не відповідає стандартам демократичної європейської держави. Для налагодження ситуації потрібно: внести зміни до нормативно — правових актів щодо обов'язків та термінів звітування органів місцевого самоврядування перед громадою з питань охорони довкілля; приділити належну увагу екологічній тематиці в інформаційних ресурсах місцевого самоврядування (на сьогодні функцію висвітлення екологічної ситуації на місцях частіше беруть на себе екологічні неурядові організації); запровадити електронну систему екологічного врядування, з урахуванням європейських підходів до управління екологічною інформацією, з метою усунення «розпорошеності» між різними рівнями органів місцевого самоврядування. Директива 2003/35/ЄС встановлює вимоги до органів влади щодо забезпечення участі громадськості в розробці планів і програм, що стосуються навколишнього середовища; підвищення участі громадськості у прийнятті рішень. Виходячи з положень Директиви, участь громадськості у питаннях, що стосуються прийняття планів або програм або внесення в них змін або перегляду, має бути забезпечена через такі форми інформування як офіційне опублікування, або за допомогою електронних засобів масової інформації, в разі їх наявності. Окрім того, громадськості має бути надана інформація про право на участь у прийнятті рішень і про компетентний орган влади, в який можуть бути представлені коментарі або питання. Деталі процедури інформування громадськості (наприклад через розповсюдження у певному радіусі оголошень або через публікації у місцевих газетах) та проведення консультацій з зацікавленою громадськістю (наприклад, шляхом подання письмових зауважень або шляхом громадського опитування) визначаються державами членами. Також, повинні бути встановлені розумно необхідні терміни, які передбачають достатній час для реалізації кожного з етапів участі громадськості в прийнятті рішень. На сьогодні Законодавство України частково відповідає вимогам Директиви 2003/35/ЄС щодо участі громадськості в підготовці певних планів та програм, що стосуються довкілля. Громадськість, маючи право впливати на прийняття рішень органу місцевого самоврядування в сфері екології, має активніше долучатися до цього процесу, насамперед завдяки участі в здійсненні оцінки впливу на довкілля та ініціюванню внесення змін до проекту ОВД, згідно ст 7 Закону «Про оцінку впливу на довкілля», відповідно до якої з метою врахування громадської думки суб'єкти проекту ОВД проводять публічні або відкриті засідання. Водночас, Постанова від 29 черв'ня 2011 р. № 771 «Про затвердження Порядку залучення громадськості до обговорення питань щодо прийняття рішень, які можуть впливати на стан довкілля», для органу місцевого самоврядування має

Інв № ори..	Підпис і дата	Зам. інв. №						Лист
			10/06-2023-ПЗ.ОНПС					
Зм.	Кіл.	Арк.	№	Підпис	Дата			

рекомендаційний характер, встановлюючи при цьому такі форми залучення громадськості, як подання письмових зауважень, пропозицій і рекомендацій, включення представників громадськості до складу експертних комісій, груп по проведенню громадської екологічної експертизи. Рекомендаційний характер урядової постанови обумовлює потребу деталізації актами органів місцевого самоврядування порядку залучення громадськості до прийняття рішень в сфері екології, в тому числі проведення громадської екологічної експертизи. Адаптація національного законодавства в сфері екології до вимог зазначених Директив сприятиме зростанню ролі органів місцевого самоврядування у даній сфері, зокрема у вирішенні таких питань, як: забезпечення прав громадськості на безпечне для життя і здоров'я довкілля, забезпечення права особи на доступ до екологічної інформації та залучення громадськості до обговорення питань щодо прийняття рішень, які можуть впливати на стан довкілля.

Директиви ЄС у сфері охорони довкілля мають поступово зміцнити та посилити роль органів місцевого самоврядування, щодо реалізації їх повноважень у сфері охорони довкілля. Подальші розвідки даного питання мають стосуватися концептуального визначення впливу положень всіх директив ЄС у сфері екології на повноваження органів місцевого самоврядування у цій сфері, зважаючи на процес децентралізації.

Зобов'язаннями щодо доступу до інформації з питань навколишнього середовища на місцевому рівні є:

- здійснення громадських обговорень у процесі стратегічної екологічної оцінки питань щодо прийняття рішень у сфері охорони навколишнього природного середовища та використання природних ресурсів, виконання яких може спричинити негативні наслідки для довкілля;

- оприлюднення інформації у сфері охорони навколишнього природного середовища та використання природних ресурсів, виконання яких може спричинити негативні наслідки для довкілля на веб-сайті та друкованих виданнях масової інформації відповідної адміністративно-територіальної одиниці або району;

- забезпечення доступу громадськості до інформації у сфері охорони навколишнього природного середовища та використання природних ресурсів, виконання яких може спричинити негативні наслідки для довкілля, тощо.

V. Шляхи врахування таких зобов'язань під час підготовки документа державного планування

В процесі стратегічної екологічної оцінки містобудівної документації було розглянуто значну кількість документів, що містять екологічні цілі а також відповідні завдання у сфері охорони здоров'я та соціально-економічного розвитку. Слід зазначити, що різні програми розвитку містять подібні, хоча і не завжди ідентичні, екологічні цілі. Наприклад, основні цілі та завдання визначені програмами з охорони навколишнього природного середовища, що на регіональному та місцевому рівнях повторюються в програмах Соціально-економічного розвитку місцевого і регіонального рівня, та в цільових програмах місцевого і регіонального рівня. Аналіз також включав цілі, які мають відношення до детального плану, та цілі, які можуть бути вирішені на іншому рівні планування. На основі аналізу змісту детального плану експерти/виконавці СЕО оцінили рівень відповідності цілей, викладених у проекті, екологічним цілям, встановленим на регіональному рівні, та ключовим відповідним цілям Програми соціально-економічного та культурного розвитку Миколаївської області. Згідно результатів аналізу були внесені пропозиції для врахування в містобудівній документації. Згідно результатів аналізу можна зробити висновок, що проект у достатньо високій мірі відповідає цілям екологічної політики, встановленим на національному та регіональному рівнях; враховує більшість з них і пропонує комплекс заходів, спрямованих на їх виконання.

На основі аналізу цих цілей можна зазначити, що цілі в галузі охорони атмосферного повітря, створені на регіональному рівні, будуть лише частково впроваджені в проекті містобудівної документації, а саме:

Зам. інв. №	
Підпис і дата	
Інв № ори..	

Зм.	Кіл.	Арк.	№	Підпис	Дата

10/06-2023-ПЗ.ОНПС

Лист

53

- те, що стосується резервування ділянок певного функціонального використання в частині будівництва, вулиць та доріг, створення зелених насаджень в межах санітарно-захисних зон;

- скорочення викидів може бути досягнуто за рахунок зменшення викидів від руху автотранспорту;

- реалізації цілей в сфері енергоефективності, отримання енергії з відновлюваних джерел, та скороченні викидів забруднюючих речовин від спалювальних установок можлива на етапі вибору конструктивно-технологічних рішень;

- у сфері водних ресурсів, будівництва водопровідних мереж і каналізаційних систем цілі визначені у декількох цільових програмах, з визначенням конкретних заходів з реконструкції чи будівництва інженерних мереж споруд та мереж, які передбачаються до реалізації у короткостроковій перспективі та повністю враховуються проектом містобудівної документації;

- підвищення якості поверхневих вод може бути досягнуто також шляхом за рахунок розширення мережі дощової каналізації та будівництва очисних споруд у місцях випуску;

- передбачаються заходи щодо інженерної підготовки та захисту території від несприятливих природних процесів, як на ділянках існуючої забудови, так і на ділянках перспективного містобудівного освоєння;

- однією з найважливіших питань для населеного пункту є видалення відходів, яке здійснюється на території поза межами населеного пункту і залежить від реалізації рішень, визначених програмами поводження з ТПВ на регіональному рівні. Рішення детального плану в сфері поводження з ТПВ повністю враховують цілі та проекти передбачені регіональною цільовою програмою щодо об'єктів з переробки та утилізації ТПВ, розміщення яких передбачається за межами населеного пункту;

- у сфері біорізноманіття проект детального плану передбачає створення зелених насаджень спеціального призначення;

- в сфері охорони здоров'я та соціально-економічного розвитку рішення проекту містобудівної документації в достатній мірі враховують цілі, визначені на регіональному та місцевому рівнях, шляхом виділення ділянок певного функціонального використання та необхідної площі для розміщення закладів охорони здоров'я та соціального захисту, фізкультурно-оздоровчих та спортивних споруд, установ культури і та мистецтва, культури та дозвілля, підприємств торгівлі, громадського харчування і побутового обслуговування та інших установ та організацій обслуговування.

Таким чином, аналіз цілей відповідних державних програм розвитку, змісту та проектних рішень з просторового розвитку території населеного пункту, свідчить про те, що цілі та заходи, визначені проектом, здебільшого відповідають регіональним та місцевим екологічним цілям. Але, низка екологічних проблем, таких як поводження з ТПВ та/або будівництво обхідних доріг можуть бути вирішені лише на регіональному або національному рівні.

Слід зазначити, що у процесі здійснених консультацій експертів з СЕО з державними органами та обласними органами виконавчої влади, що реалізують державну політику у сфері охорони навколишнього природного середовища, та у процесі громадського обговорення певні екологічні цілі були внесені до проекту документу державного планування (детального плану території), з подальшим внесенням відповідних змін до текстової та графічної частин містобудівної документації.

Інв № ори..	Підпис і дата	Зам. інв. №					10/06-2023-ПЗ.ОНПС	Лист
								54
Зм.	Кіл.	Арк.	№	Підпис	Дата			

6. ОПИС НАСЛІДКІВ ДЛЯ ДОВКІЛЛЯ, У ТОМУ ЧИСЛІ ДЛЯ ЗДОРОВ'Я НАСЕЛЕННЯ, У ТОМУ ЧИСЛІ ВТОРИННИХ, КУМУЛЯТИВНИХ, СИНЕРГІЧНИХ, КОРОТКО-, СЕРЕДНЬО- ТА ДОВГОСТРОКОВИХ (1, 3-5 ТА 10-15 РОКІВ ВІДПОВІДНО, А ЗА НЕОБХІДНОСТІ – 50-100 РОКІВ), ПОСТІЙНИХ І ТИМЧАСОВИХ, ПОЗИТИВНИХ І НЕГАТИВНИХ НАСЛІДКІВ

Згідно «Методичних рекомендацій із здійснення стратегічної екологічної оцінки документів державного планування» затверджених Наказом Міністерства екології та природних ресурсів України від 10.01.2011 №29), наслідки для довкілля, у тому числі для здоров'я населення - це будь-які ймовірні наслідки для флори, фауни, біорізноманіття, ґрунту, клімату, повітря, води, ландшафту (включаючи техногенний), природних територій та об'єктів, безпеки життєдіяльності населення та його здоров'я, матеріальних активів, об'єктів культурної спадщини та взаємодія цих факторів.

За походженням екологічний вплив може бути первинним, тобто безпосередньо пов'язаним з впливом проєкту на екосистему і вторинним, що є наслідком первинних змін в екосистемі.

Кумулятивні та синергетичні впливи розглядались і оцінювались відносно впливу планованого об'єкту на окремі компоненти навколишнього середовища.

Під кумулятивним впливом розуміється сукупність впливів від реалізації планованої діяльності та інших, що існують або плануються в найближчому майбутньому видів антропогенної діяльності, які можуть призвести до значних негативних або позитивних впливів на навколишнє середовище або соціально-економічні умови. Кумулятивні ефекти можуть виникати з незначних за своїми окремими діями факторів, які впливають одночасно протягом тривалого періоду часу поступово накопичуючись, підсумовуючись можуть викликати значні наслідки. Акумуляція впливів відбувається в тому випадку, коли антропогенний вплив або інші фізичні або хімічні впливи на екосистему протягом часу перевершують її можливість їх асиміляції або трансформації. У безпосередній близькості від розглядаємої території великі підприємства-забруднювачі відсутні.

Ймовірність того, що планована діяльність буде мати кумулятивний характер впливу на довкілля та здоров'я населення є незначною.

При дотриманні та виконанні всіх передбачених комплексних захисних і охоронних заходів, що відповідають діючим нормативним вимогам, можливість виникнення кумулятивного впливу, який супроводжуються негативними екологічними наслідками та понаднормативними викидами в атмосферне повітря забруднюючих речовин, не передбачається.

Негативні наслідки планованої діяльності на мікроклімат, а також вплив фізичних факторів впливу на найближчу житлову забудову, відсутні. Змін клімату і мікроклімату в результаті планованої діяльності не очікується, оскільки в результаті експлуатації об'єкту відсутні значні виділення теплоти та парникових газів. Негативні ендегенні та екзогенні процеси, явища природного та техногенного походження (тектонічні, сейсмічні, зсувні, селеві, зміни напруженого стану і властивостей масивів порід, деформації земної поверхні) не передбачаються. Особливості кліматичних умов, які сприяють зростанню інтенсивності впливів планованої діяльності на навколишнє середовище, відсутні. Негативні впливи передбачаються для компонентів ґрунту та атмосферне повітря під час проведення будівельних робіт, а також протягом здійснення планованої діяльності.

Синергічні наслідки – сумарний ефект, який полягає у тому, що при взаємодії 2-х або більше факторів, їх дія суттєво переважає дію кожного окремо компоненту. Оскільки концентрація забруднюючих речовин на межі санітарно-захисних зон не перевищуватиме допустимі норми, синергічного впливу не очікується. Значного негативного впливу під час планованої діяльності на довкілля та здоров'я населення не передбачається.

Табл.6.1. Можливі впливи на компоненти навколишнього середовища та здоров'я людини

Інв № ори..	Підпис і дата	Зам. інв. №						10/06-2023-ПЗ.ОНПС	Лист
			Зм.	Кіл.	Арк.	№	Підпис		Дата

Тип впливу за наслідками	Символ	Тип впливу за характером дії чинників	Символ:	Тип впливу за часом	Символ:
відчутно позитивний	++	прямий	Dir	коротко-терміновий (1 рік)	t
позитивний	+	непрямий	Ind	середньо-терміновий (3-5 років)	tt
негативний	-	вторинний	Sec	довго-терміновий (10-15 років)	ttt
відчутно негативний	--	кумулятивний:*	Σ	постійний	tc
вплив нейтральний	0	синергічний*	$\Sigma+$	тимчасовий	tsh
як позитивний, так і ймовірно негативний	+ / -	потенційний	P	періодичний короткотривалий	Tsh
як позитивний, так і відчутно негативний	+ / - -			періодичний довготривалий	TL

**кумулятивний та синергічний вплив визначається за дією всіх об'єктів одного функціонального призначення, або всіх об'єктів плану.

Коротко-термінового впливу (1 рік) наразі не очікується. Середньо- та довгострокові наслідки будуть пов'язані з реалізацією планової діяльності об'єкту.

Тимчасові наслідки для довкілля - загальні впливи будівництва (під час будівництва головних та допоміжних об'єктів - земляні роботи, пил, викиди в атмосферу від транспортних засобів та ін).

Постійні наслідки для довкілля – відсутні. До довготермінових наслідків відноситься планована діяльність підприємства та вторинні процеси пов'язані з нею.

Табл.6.2. Оцінку наслідків для довкілля, у тому числі для здоров'я населення, пов'язаних із запропонованими змінами функціонального використання територій

Планувальні рішення за функціональним призначенням	Компоненти, що підлягають оцінці впливу, можливі впливи				
	Ґрунти	Клімат і атмосферне повітря	Відходи	Водні ресурси	Населення, стан здоров'я населення
Території розміщення житлової садибної забудови	-,Dir,tsh -,Dir,ttt	-,Dir,tsh -,Ind,ttt	-, Dir, tsh -, Dir,ttt	-, Dir, tsh -, Dir,ttt	-,Dir,tsh +/-, Ind,ttt
Території розміщення зелених насаджень спеціального користування	+, Dir, ttt	++, Dir, ttt	+, Ind, ttt	+, Ind, ttt	++, Dir, ttt
Території промислових підприємств	-,Dir,ttt -,Dir,ttt	-,Dir,ttt -,Dir,ttt	-, Ind, ttt -, Ind, ttt	-, Dir, ttt -, Dir, ttt	-, Ind,ttt
Території лісів	+, Dir, ttt	++, Dir, ttt	+, Ind, ttt	+, Ind, ttt	+, Ind, ttt
Території під ріллею та перелогами	-,Dir,ttt	-, Ind,ttt	-,Dir,ttt	-,Dir,ttt	-, Ind,ttt

Зам. інв. №

Підпис і дата

Інв № ори..

Зм.	Кіл.	Арк.	№	Підпис	Дата

10/06-2023-ПЗ.ОНПС

Лист

56

Території культових закладів	-,Dir,tsh -,Dir,ttt	-,Dir,tsh -,Ind,ttt	-, Dir,tsh -, Dir,ttt	-, Dir, tsh -, Dir,ttt	-, Dir,tsh +/-, Ind,ttt
Території закладів торгівлі	-,Dir,tsh -,Dir,ttt	-,Dir,tsh -,Ind,ttt	-, Dir, tsh -, Dir,ttt	-, Dir, tsh -, Dir,ttt	-, Dir,tsh +/-, Ind,ttt
Території закладів охорони здоров'я та соціального захисту	-,Dir,tsh -,Ind,ttt	-,Dir,tsh -,Ind,ttt	-,Dir,tsh -,Dir,ttt	-, Dir, tsh -,Ind,ttt	-, Dir, tsh +/-,Ind,ttt
Території закладів культури та мистецтва	-,Dir,tsh -,Ind,ttt	-,Dir,tsh -,Ind,ttt	-,Dir,tsh -,Dir,ttt	-,Dir,tsh -,Dir,ttt	-, Dir, tsh +/-,Ind,ttt
Території розміщення зелених насаджень загального користування	+, Dir, ttt	++, Dir, ttt	+, Ind, ttt	+, Ind, ttt	++, Dir, ttt
Території природних ландшафтів, призначенні для рекреаційних цілей	+/-,Ind,ttt	+,Dir,ttt	+, Ind, ttt	+, Ind, ttt	+, Ind,ttt
Території кладовищ та крематоріїв	-,Dir,ttt	-,Ind,ttt	-,Dir,ttt	-,Dir,ttt	-,Ind,ttt
Території автостоянок і гаражів	-,Dir,ttt	-,Ind,ttt	-,Ind,ttt	-,Ind,ttt	-,Ind,ttt
Території інженерно-комунальної забудови	-,Ind,ttt	-,Ind,ttt	-,Dir,ttt	-,Dir,ttt	+/-,Ind,ttt
Території житлової забудови	-,Dir,tsh -,Dir,ttt	-,Dir,tsh -,Ind,ttt	-, Dir, tsh -, Dir,ttt	-, Dir, tsh -, Dir,ttt	-,Dir,tsh +/-, Ind,ttt
Території вулиць та доріг	-,Dir,tsh -,Dir,ttt	-,Dir,tsh -,Dir,ttt	-,Ind,ttt -,Ind,ttt	-,Ind,ttt -,Ind,ttt	-,Ind,ttt -,Ind,ttt

Для оцінки сумарного впливу об'єктів функціонального призначення використана бальна оцінка. Кількість балів, які можуть отримати території певного функціонального призначення, при розробці проектних рішень, залежить від низки факторів, які згадувались вище (особливості потенційного впливу, загальна площа територій, кількість об'єктів, їх місцезнаходження).

Бальна оцінка дозволяє зменшити можливі конфлікти природокористування шляхом оптимізації розташування об'єктів, що входять до територій різного функціонального призначення та можливого коригування їх площ та форми. Відтак, сумарна оцінка впливу на компоненти, що охороняються, не може бути однаковою для територій різних територій, та залежить від особливостей і стану компонентів навколишнього середовища та особливостей планувальних рішень. Результат такої оцінки наведено в таблиці 6.3.

Використання комплексної покомпонентної характеристики територій, в місцях пропонуваного розташування об'єктів одного функціонального призначення, та вирахування їх можливого впливу у відповідності з характеристиками об'єкту та місця його розташування є основою для вибору можливих альтернатив їх розміщення з точки зору упередження і мінімізації негативного впливу на довкілля. Таким чином відбувається візуалізація наслідків планувальних рішень у подальшому для громади, різних зацікавлених сторін.

Зам. інв. №	
Підпис і дата	
Інв № ори..	

Зм.	Кіл.	Арк.	№	Підпис	Дата

10/06-2023-ПЗ.ОНПС

Лист

57

Табл.6.3. Оцінка сумарного впливу планувальних рішень різного функціонального призначення на компоненти, що охороняються

Планувальні рішення за функціональним призначенням	Сумарна оцінка впливу на компоненти, що охороняються													
	Стан здоров'я населення	Очікувана тривалість життя	Захворюваність	Атмосферне повітря/парникові гази/хімічне забруднення	Повітряний басейн/шумове забруднення	Земельні ресурси/утворення відходів	Ґрунти/хімічне забруднення	Ґрунти /воду/тримуюча функція	Поверхневі і підземні водні ресурси/хімічне забруднення	Види і біотопо/виснаження	Рекреаційно-туристичні ресурси	Лісові площі/забруднення, виснаження	Історико-культурні ландшафти	Всього, сумарний бал (середнє значення) впливу
Території розміщення житлової садибної забудови	0	0	0	-1	-1	-2	-1	0	-1	-1	0	0	0	-7
Території розміщення зелених насаджень спеціального користування	+2	0	0	0	0	0	0	0	0	0	+1	0	+1	+4
Території лісів	+1	+1	0	0	0	0	0	+1	0	0	+1	0	+1	+6
Території під ріллею та перелогами	0	0	0	-1	-1	-1	-2	-2	-1	-1	0	0	0	-9
Території культових закладів	0	0	0	-1	0	-2	0	0	-1	0	0	0	0	-4
Території закладів торгівлі	0	0	0	-1	0	-2	0	0	-1	0	0	0	0	-4
Території закладів охорони здоров'я та соціального захисту	+1	+1	0	-1	0	-2	0	0	-1	0	0	0	0	-2
Території закладів культури та мистецтва	0	0	0	0	0	-2	0	0	-1	0	0	0	0	-3
Території розміщення зелених насаджень загального користування	+1	0	0	0	0	0	0	+1	0	0	+1	0	0	+3
Території природних ландшафтів, призначенні для рекреаційних цілей	+1	0	0	0	0	-1	0	+1	0	0	+2	0	+1	+4

Інв № ори..	Підпис і дата	Зам. інв. №

Зм.	Кіл.	Арк.	№	Підпис	Дата

10/06-2023-ПЗ.ОНПС

Лист

58

Території кладовищ та крематоріїв	-1	0	0	-1	0	-2	-1	0	-1	0	0	0	0	-6
Території автостоянок і гаражів	0	0	0	-1	0	-2	-1	0	-1	0	0	0	0	-5
Території інженерно-комунальної забудови	0	0	0	-1	0	-2	-1	0	-1	0	0	0	0	-4
Території промислових підприємств	-1	-1	-1	-2	-1	-1	-1	0	-1	0	0	0	0	-9
Території житлової забудови	0	0	0	0	0	-2	0	0	-1	0	0	0	0	-3
Території вулиць та доріг	-1	0	-1	-2	-2	-1	-1	0	0	0	0	0	0	-8

Шкала оцінки: -2 - суттєво негативний вплив, -1 - помірний негативний вплив, 0 - очікуваний вплив відсутній, +1 помірний позитивний вплив, +2 суттєво позитивний вплив.

Табл.6.4. Оцінка впливів документу державного планування на компоненти, навколишнього середовища та здоров'я людини

№ компонента	Компонент для оцінювання	№ п/п	Впливи та особливості компонента, які оцінюються	Негативний вплив			Покращення ситуації
				Так	Ймовірно	Ні	
1	Населення та здоров'я населення	1	Стан здоров'я населення			x	x
		2	Очікувана тривалість життя			x	
		3	Захворюваність			x	
		4	Якість життя населення			x	x
		5	Екологічні умови проживання населення			x	x
2	Клімат та повітря	6	Клімат/ збільшення викидів парникових газів			x	
		7	Збільшення викидів забруднюючих речовин від стаціонарних джерел			x	
		8	Збільшення викидів забруднюючих речовин від пересувних джерел		x		
		9	Погіршення якості атмосферного повітря		x		
		10	Поява джерел неприємних запахів			x	
		11	Повітряний басейн/шумове забруднення			x	
		12	Зміни повітряних потоків, вологості, температури повітря			x	
3		13	Збільшення абсолютних обсягів водоспоживання			x	
		14	Збільшення рівня водоемності ВРП (Валового регіонального продукту)			x	
		15	Збільшення загальних обсягів скидання стічних вод у водні об'єкти			x	
		16	Збільшення обсягів скидання			x	

Зам. інв. №	
Підпис і дата	
Інв № ори..	

Зм.	Кіл.	Арк.	№	Підпис	Дата

10/06-2023-ПЗ.ОНПС

Лист

59

Водні ресурси / поверхневі та підземні води		промислових забруднених стічних вод без очищення, в т.ч. – шахтних та кар'єрних вод					
	17	Збільшення обсягів скидання побутових стічних вод		x			
	18	Хімічне забруднення поверхневих вод			x		
	19	Хімічне забруднення підземних вод			x		
	20	Погіршення якості поверхневих вод			x		
	21	Виснаження поверхневих вод, погіршення гідрологічного режиму водотоків (особливо малих та середніх річок) та водойм			x		
	22	Виснаження підземних вод			x		
	23	Виникнення/загострення конфліктів водокористування (проблеми розподілу водних ресурсів для забезпечення потреб населення, промислового та сільсько-господарського виробництва тощо)			x		
	24	Збільшення навантаження на системи водовідведення та водоочистки, погіршення якості очистки стічних вод			x		
	25	Збільшення ризиків і загроз паводків, підтоплення тощо			x		
4	Земельні ресурси, ґрунти	26	Збільшення землесмності ВРП			x	
		27	Втрата/забутова особливо цінних сільсько-господарських угідь			x	
		28	Збільшення частки сільськогосподарських земель		x		
		29	Збільшення в структурі сільгоспугідь частки ріллі		x		
		30	Збільшення в структурі посівів частки ґрутовиснажуючих культур			x	
		31	Порушення, переміщення, ущільнення ґрунтового шару		x		
		32	Посилення вітрової ерозії ґрунтів			x	
		33	Посилення водної ерозії ґрунтів			x	
		34	Зменшення водоутримуючої функції ґрунтів			x	
		35	Збільшення частки антропогенно порушених земель		x		
		36	Збільшення частки забудованих земель		x		
		37	Збільшення частки земель під дорогами		x		
		38	Зменшення лісистості території			x	
		39	Зменшення частки екостабілізуючих угідь			x	
		40	Поява додаткових конфліктів землекористування			x	
41	Поява конфліктів землекористування по лінії державних інтересів та інтересів громади			x			
42	Хімічне забруднення ґрунтів побутовими відходами			x			
43	Хімічне забруднення ґрунтів промисловими відходами			x			
44	Радіаційне забруднення території			x			
45	Зміна морфологічних та топографічних параметрів рельєфу		x				

Інв № ори..	Підпис і дата	Зам. інв. №

Зм.	Кіл.	Арк.	№	Підпис	Дата

10/06-2023-ПЗ.ОНПС

Лист

60

		46	Зміна сейсмічних параметрів території/ збільшення сейсмічності			x	
		47	Поява таких загроз, як зсуви, селеві потоки, провали землі та інші подібні загрози через нестабільність літогенної основи або зміни геологічної структури			x	
5	Біорізноманіття / Види та біотопи	48	Негативний вплив на об'єкти природно-заповідного фонду (зменшення площ, початок небезпечної діяльності у безпосередній близькості або в межах їх території тощо)			x	
		49	Виснаження та зменшення видового біорізноманіття флори			x	
		50	Негативний вплив та зменшення площ ареалів видів рослин і тварин, занесених до Червоної книги			x	
		51	Погіршення якості та умов проживання в межах оселищ видів диких тварин			x	
		52	Зменшення лісових площ			x	
		53	Забруднення лісових площ			x	
		54	Зменшення потенціалу екосистемних послуг території, в т.ч. її лісопродуктового потенціалу			x	
6	Ландшафти	55	Зменшення частки природних ландшафтів			x	
		56	Зменшення естетичної привабливості ландшафтів			x	
		57	Зменшення історико-культурного потенціалу ландшафту			x	
		58	Зменшення потенціалу використання ландшафтів для відпочинку і туризму			x	
		59	Збільшення (в т.ч. - понаднормативне) туристичного навантаження на ландшафти			x	
7	Кумулятивний вплив на населення та компоненти довкілля	60	Суттєве збільшення загального антропогенного навантаження на територію			x	
		61	Загальне погіршення екологічної ситуації в межах території громади чи її окремих локальних одиниць			x	
		62	Надмірні/понаднормативні масштаби використання інтегрального природно-ресурсного потенціалу території громади та його окремих компонентів			x	
		63	Нераціональне використання інтегрального природно-ресурсного потенціалу регіону та його окремих компонентів			x	
		64	Загальне збільшення природосмності виробництва			x	
		65	Виснаження інтегрального природно-ресурсного потенціалу території громади та його окремих компонентів в коротко-, середньо-, та довготривалій перспективі			x	
		66	Поява нових, загострення існуючих конфліктів природокористування			x	

Інв № ори..	
Підпис і дата	
Зам. інв. №	

Зм.	Кіл.	Арк.	№	Підпис	Дата

10/06-2023-ПЗ.ОНПС

Лист

61

ВКЛЮЧЕННЯ КЛІМАТИЧНИХ ПИТАНЬ ДО ДОКУМЕНТІВ ДЕРЖАВНОГО ПЛАНУВАННЯ

Враховуючи, рекомендації Міністерства енергетики та захисту довкілля України від 03.03.2020 року №26/1.4-11.3-5650 «Рекомендації щодо включення кліматичних питань до документів державного планування», з метою врахування питань пом'якшення та адаптації до зміни клімату в документах державного планування всіх рівнів та при виконанні стратегічної екологічної оцінки, врахована специфіка розгляду впливу на клімат, яка відрізняється від впливу на інші компоненти довкілля.

Боротьба зі зміною клімату і запобігання зміні клімату – це система заходів, спрямована на скорочення викидів парникових газів (далі – ПГ) і стримування процесу зростання середньої глобальної температури атмосфери Землі. Перелік таких заходів визначено міжнародними угодами – Рамковою конвенцією ООН про зміну клімату, Кіотським протоколом до неї, Паризькою кліматичною угодою, а на національному рівні - Концепцією реалізації державної політики у сфері зміни клімату на період до 2030 року, затвердженої розпорядженням Кабінету Міністрів України від 07.12.2016 № 932-р

**Табл.6.5. Спрощений розрахунок впливу різних діяльностей на клімат,
для документу державного планування**

№	Показник діяльності	Одиниця виміру	Кількість на початок ДДП	Кількість на закінчення ДДП	Різниця	Одиниця виміру	Коефіцієнт тон CO ₂ екв	Результат т CO ₂ -екв
1	Викиди ПГ від спожитої електроенергії	МВтгод	2,30	4,73	2,43	т CO ₂ екв*МВтгод	0.372	+0,90
2	Викиди ПГ від спалювання (виробного) палива при виробництві електричної та теплової енергії							0
2.1	Кам'яне вугілля	т	-	-	-	т CO ₂ екв/ * Т	2.08	0
2.2	Буре вугілля	т	-	-	-	т CO ₂ екв/ * Т	1.2	0
2.3	Торф	т	-	-	-	т CO ₂ екв/ * Т	1.03	0
2.4	Природний газ	т	0	0	0	т CO ₂ екв*Т	2.69	0
2.5	Зріджений газ (пропан, бутан)	т	-	-	-	т CO ₂ екв/ *Т	2.98	0
2.6	Мазут	т	-	-	-	т CO ₂ екв/ * Т	3.13	0
3	Викиди ПГ від споживання палива транспортом							-43,2131
3.1	Бензин	т	62	54	-8	т CO ₂ екв// Т	3.1	-24,8
3.2	Дизель	т	14,4	12	-2,4	т CO ₂ екв// Т	3.18	-7,632
3.3	LPG (зріджений нафтовий газ або скраплений нафтовий газ)	т	6,05	2,42	-3,63	т CO ₂ екв// Т	2.97	-10,7811

10/06-2023-ПЗ.ОНПС

Лист

62

Зам. інв. №

Підпис і дата

Інв № ори..

Зм.	Кіл.	Арк.	№	Підпис	Дата
-----	------	------	---	--------	------

3.4	Керосин	т	-	-	-	Т CO ₂ екв./ / Т	3.15	0
4	Викиди ПГ від тваринництва (внутрішня ферментація та обробка гною)							0
4.1	Молочні корови (доросла молочна велика рогата худоба)	голів	-	-	-	Т CO ₂ екв. / ГОЛОВУ	2.87	0
4.2	Інша доросла велика рогата худоба	голів	0	-	0	Т CO ₂ екв./ ГОЛОВУ	1.8	0
4.3	Молодняк	голів	-	-	-	Т CO ₂ екв./ ГОЛОВУ	1.17	0
4.4	Вівці	голів	-	-	-	Т CO ₂ екв./ ГОЛОВУ	0.229	0
4.5	Свині	голів	-	-	-	Т CO ₂ екв./ ГОЛОВУ	0.12	0
4.6	Коні	голів	-	-	-	Т CO ₂ екв./ ГОЛОВУ	0.537	0
4.7	Кози	голів	-	-	-	Т CO ₂ екв./ ГОЛОВУ	0.149	0
4.8	Кролі	голів	-	-	-	Т CO ₂ екв./ ГОЛОВУ	0.039	0
4.9	Птиця (на 1000 голів)	1000 голів	-	-	-	Т CO ₂ екв./ на 1000 голів	1.381	0
5	Викиди та поглинання ПГ від землекористування та лісового господарства							-134,2028
5.1	Оброблені землі CR	га	35,1229	21,8538	-13,2691	Т CO ₂ / га	1.18	-15,657
5.2	Пасовища GR	га	0	0	0	Т CO ₂ / га	-0.03	0
5.3	Лісові площі, зелені насадження загального користування, рекреація та межі санітарно-захисних зон FO	га	0	24,794	24,794	Т CO ₂ / га	-4.78	-118,515
5.4	Водно-болотні угіддя WE:	га	0	0	0	0		0
5.4.1	землі з видобутком торфу (кар'єри видобутку торфу) WE2	га	0	0	0	Т CO ₂ / га	21.53	0
5.4.2	постійні води (ставки, річки, озера, болота) WE1	га	0	0	0	Т CO ₂ / га	0	0
5.5	Поселення, забудовані території (сельбишна територія, громадська, землі історико-культурного призначення), внутрішньоквартальні проїзди та	га	47,1275	58,5231	-11,3956	Т CO ₂ / га	0	0

Зам. інв. №	
Підпис і дата	
Інв № ори..	

Зм.	Кіл.	Арк.	№	Підпис	Дата

10/06-2023-ПЗ.ОНПС

Лист

63

	інше SE							
5.6	Інші землі (промисловість, комунальна територія, інженерна інфраструктура, транспортна інфраструктура, спец призначення-землі оборони) ОТ	га	32,3599	23,1214	13,746	т CO ₂ /га	0	0
	Сумарний результат	га	114,6103	114,6103	0	т CO ₂ /га	0	-176,5159

Табл.6.6. Характер впливу запланованої дії зміни землекористування на викиди та поглинання ПГ

Категорія земель	Коефіцієнт тон CO ₂ екв на 1 га	Стан А площа на 2023 рік, га	Викиди ПГ у 2023 році	Стан Б площа на 2043 рік, га	Викиди ПГ у 2043 році	Щорічна різниця викидів ПГ тон CO ₂ екв
1. Лісові площі, зелені насадження загального користування та рекреація та в межах санітарно-захисних зон FO	-4,78	0	0	11,2849	-53,941822	-2,6970911
2. Оброблені землі CR	1,18	35,1229	41,445	8,0471	9,495578	-1,5974722
3. Пасовища GR	-0,03	0	0	0	0	0
4. Водно-болотні угіддя WE	0	0	0	0	0	0
4.а постійні води (ставки, озера, болота) WE1	0	0	0	0	0	0
4.б землі з видобутком торфу WE2	21,53	0	0	0	0	0
5. Поселення, забудовані Території (сельбищна територія, громадська, землі історико-культурного призначення), внутрішньоквартальні проїзди та інше SE	0	47,1275	0	71,9211	0	0
6. Інші землі (промисловість, комунальна територія, інженерна інфраструктура, транспортна інфраструктура, спец призначення-землі оборони) ОТ	0	32,3599	0	23,1214	0	0
Разом		114,6103	41,445	114,6103	-44,446244	-4,2945633

Таким чином, напрямок документу державного планування щодо землекористування земельної ділянки не змінився зі статусу емітента природних газів до статусу поглинача природних газів (з +41,445 до – 92,727836 т CO₂ екв.)).

При цьому, самі заходи зміни землекористування в цілому одноразово поглинають -58,682т CO₂ екв. викидів (таблиця нижче).

Для зменшення викидів CO₂ і покращення стану навколишнього середовища, було вирішено проектними рішеннями, територія с. Бузьке зменшується на 5,0517 га за рахунок виключення з меж населеного пункту територій природо-заповідного фонду, представлених національним природним парком «Бузький Гард».

Зам. інв. №	
Підпис і дата	
Інв № ори..	

Зм.	Кіл.	Арк.	№	Підпис	Дата

10/06-2023-ПЗ.ОНПС

Лист

64

Табл.6.6. 1. Характер перетворень по категоріям

Категорії перетворень	Коефіцієнт тон CO2 екв на 1 га	Площа перетворень за 2023-2043 рр., га	Викиди від перетворень за 2023-2043 рр., тон CO2 екв
Спланування озелених територій загального користування:			
з частини території громадського призначення та сільськогосподарського використання в сквер (озеленення загального користування) SE, GR ->FO	-4,75	1,3725	-6,519
Спланування озелених територій лісів:			
без зміни (внесений до меж) FO=FO	-4,75	2,1982	-10,441
Спланування озелених територій природних ландшафтів, призначені для рекреаційних цілей:			
зі зміною (територія прибережної захисної смуги – озеленення спеціального призначення) внесені до меж) FO=FO	-4,75	7,5236	-35,737
Спланування озелених територій спеціального призначення:			
частково території сільськогосподарського використання в смуги та території озеленення спеціального призначення) GR ->FO	-4,75	0,315	-1,496
частково території сільськогосподарського використання в смуги та території озеленення спеціального призначення) GR ->FO	-4,75	0,2607	-4,489
Разом	-4,75	11,67	-58,682

Табл.6.6.2. Спрощений розрахунок впливу зонінгу на клімат

Назва	Ідентифікатор зони (код виду функціонального призначення території)	Стан на початок ДДП			Прогнозний стан на закінчення ДДП		
		Площа (га)	Площа озеленення (%)	Площа лісистості (%)	Площа (га)	Площа озеленення (%)	Площа лісистості (%)
Сельбищні території		47,1275			71,6031		
Території житлової забудови	10100.0	0			0,3847		
Території житлової садибної забудови	10102.0	45,182			70,6907		
Території закладів охорони здоров'я та соціального захисту	10203.0	0,1955			0,1009		
Території закладів культури та мистецтва	10204.1	0			0,1391		
Території закладів торгівлі	10205.3	0,1461			0,1349		
Території культових закладів	10204.2	0,1664			0,1528		
Території громадської забудови	10200.0	0,5644			0		
Території закладів освіти	10202.0	0,8731			0		
Виробничі території		5,0466			23,3572		
Території промислових підприємств	20100.0	1,3491			1,7843		
Території інженерно-комунальної забудови	20500.0	0			1,4621		

Зам. інв. №
Підпис і дата
Інв № ори..

Зм.	Кіл.	Арк.	№	Підпис	Дата

10/06-2023-ПЗ.ОНПС

Лист

65

Території кладовищ та крематоріїв	20506.0	0,953			0,9535		
Території автостоянок і гаражів	20604.0	0,5821			2,1275		
Території автомобільного транспорту	20601.1	2,1624			0		
Вулиць та доріг		0			17,0298		
Сільськогосподарські території		35,1229			7,9798		
Території під ріллею та перелогами	30100.0	26,9879			7,9798		
Території під садами	30201.0	8,135			0		
Природоохоронні та ландшафтно-рекреаційні території		0			11,67		
Території природних ландшафтів, призначені для рекреаційних цілей	40103.0	0			1,3725		
Території лісів	40200.0	0			2,1982		
Зелені насадження загального користування	40301.0	0			0,9874		
Зелені насадження спеціального призначення	40302.0	0			0,5757		
Територія червоних ліній		0			17,0298		
Інші території		27,3131			0		
Разом:		114,6101			114,6101		
Території, що приєднуються, або відходять від населеного пункту внаслідок дій ДДП			114,6103			114,6103+11,67-27,1431+18,3106+24,4756-27,3133= 114,6101	
Лісові площі, зелені насадження загального користування та рекреація, та в межах санітарної-захисних зон (Forest) FO	FO	0			11,67		
Оброблені землі – (Cropland) CR	CR	35,1229			7,9798		
Пасовища – G Grassland	GR	0			0		
Водно-болотні угіддя: (Wetlands) WE	WE	0			0		
Кар'єри видобутку торфу WE2	WE2	0			0		
Постійні води (ставки, річки, болота) WE1	WE1	0			0		
Поселення, забудовані території (сільбищна територія), внутрішньоквартальні проїзди та інше SE (Settlements)	SE	47,1275			71,6031		

Зам. інв. №

Підпис і дата

Інв № ори..

Зм.	Кіл.	Арк.	№	Підпис	Дата

10/06-2023-ПЗ.ОНПС

Лист

66

Інші землі (промисловість, комунальна територія, інженерна інфраструктура, транспортна інфраструктура)(Other land) OT	OT	32,3597			23,3572		
Разом	SUM	114,6101			114,6101		

Табл.6.7. Специфіка розгляду питань впливу на клімат, яка відрізняється від впливу на інші компоненти довкілля

Компонента розгляду	Специфіка
Питання впливу на клімат внаслідок виконання ДДП	Розглядаючи вплив на клімат, як компонент довкілля, окремо слід розглядати негативні наслідки, що збільшують вплив на клімат, а саме – збільшують викиди та зменшують поглинання ПГ, а також позитивні наслідки, що зменшують викиди та збільшують поглинання ПГ. Сумарний вплив оцінюється в одиницях тонн CO ₂ еквіваленту.
Додаткові джерела інформації, що мають бути розглянуті для належної оцінки впливу на клімат.	Для проведення стратегічної екологічної оцінки (далі – CEO) по ДДП слід додатково залучати дані земельного кадастру, дані статистичних звітностей щодо використаних видів енергії, палива та матеріалів, дані енергетичних, паливних та інших матеріальних балансів.
Особливості розгляду заходів, які передбачається розглянути для запобігання, зменшення та пом'якшення негативних наслідків виконання ДДП	Слід враховувати можливий зворотній вплив клімату на виконання ДДП (як зміна клімату та наслідки такої зміни можуть вплинути на ефективність та спроможність такого виконання). Для цього необхідно проаналізувати вразливість самого плану або програми (в тому числі містобудівних планів), їхніх цілей, очікуваних результатів, цільових показників, викладених у ДДП, або, навпаки, стійкість до очікуваної зміни клімату, оцінити спроможність планів бути досягнутими при загостренні несприятливих наслідків зміни клімату. Тому є сенс враховувати і можливі регіональні кліматичні наслідки (зміну погодних умов, економічних умов, водокористування, енергоспоживання, кліматичну міграцію, появу інвазивних видів, надзвичайні ситуації природного та техногенного характерів).

Табл.6.8. Елементи для здійснення оцінки впливу на клімат для ДДП

Елемент	Напрямок	Варіант	Ознаки
-	пом'якшення (mitigation)	зменшення суммарного щорічного негативного впливу на клімат внаслідок проведення ДДП	зменшення енерго-, ресурсо- та водокористування; збільшення території лісів, лугів, водноболотних угідь; збільшення громадського транспорту у порівнянні з індивідуальним; оптимізація транспортних мережевих і розподільчих витрат та розміщення ресурсів; зменшення або відмова від використання викопного палива; збільшення використання відновлювальних джерел енергії; перехід на низьковуглецеві технології
+		збільшення суммарного щорічного негативного впливу на клімат внаслідок проведення ДДП	збільшення енерго-, ресурсо- та водокористування; зменшення території лісів, лугів, водно-болотних угідь; збільшення індивідуального транспорту; збільшення використання викопного палива; збільшення неефективних витрат
t		одноразові великі викиди ПГ під час проведення ДДП	великі витрати матеріальних та енергетичних ресурсів; масштабні земельні роботи
+	адаптація (adaptation)	сприяння сумарного адаптаційного потенціалу регіону до зміни клімату внаслідок проведення ДДП	енергонезалежність, енергоефективність, водозбереження, матеріалозбереження, зменшення витрат та транспортних потреб, перехід на ефективні в умовах зміни клімату технології, забезпечення комфортних зон (тінь, вода, контрольована температура та вологість), підготовка до надзвичайних ситуацій природного та техногенного характеру (в т.ч. запаси та запасні джерела), перевага місцевих ресурсів, збільшення території лісів, лугів та водноболотних угідь

Інв № ори..	Зам. інв. №
Підпис і дата	

Зм.	Кіл.	Арк.	№	Підпис	Дата

Елемент	Напрямок	Варіант	Ознаки
-		зменшення сумарного адаптаційного потенціалу регіону до зміни клімату внаслідок проведення ДДП	збільшення потреб в усіх видах ресурсів та енергії, в першу чергу води, збільшення непродуктивних втрат, зменшення критичних запасів та запасних джерел, деактуалізація інформації для прийняття критичних рішень,

Таким чином, оцінка впливу ДДП на клімат складається із комбінації п'яти елементів: М-, М+, Мt, А+ та А-. Для отримання кількісних значень елементів М+ та М- потрібно розрахувати поточні середньорічні сумарні викиди та поглинання ПГ від території чи регіону та оцінити середньорічні сумарні викиди та поглинання ПГ після завершення ДДП. Наразі кількісний вплив на клімат оцінюється в тоннах CO₂-еквіваленту.

7. ЗАХОДИ, ЩО ПЕРЕДБАЧАЄТЬСЯ ВЖИТИ ДЛЯ ЗАПОБІГАННЯ, ЗМЕНШЕННЯ ТА ПОМ'ЯКШЕННЯ НЕГАТИВНИХ НАСЛІДКІВ ВИКОНАННЯ ДОКУМЕНТА ДЕРЖАВНОГО ПЛАНУВАННЯ

З метою охорони й оздоровлення навколишнього середовища у документі державного планування рекомендовано виконати ряд планувальних і технічних заходів. Намічений комплекс заходів повинен реалізовуватись через дію законів України щодо екологічного стану та санітарно-епідеміологічного контролю території, місцевого самоуправління та виконання заходів, передбачених державними, обласними та районними цільовими програмами щодо охорони та відтворення довкілля.

Табл.7. Перелік заходів, що передбачається вжити для запобігання, зменшення та пом'якшення негативних наслідків виконання документа державного планування

Складові довкілля, в тому числі здоров'я населення	Негативні наслідки виконання документа державного планування	Заходи, які передбачається вжити для запобігання, зменшення та пом'якшення негативних наслідків виконання документа державного планування
Земельні ресурси	Порушення ґрунтового покриву	-виконання рекультивациі (технічна та біологічна); -максимальне збереження площі земельних ділянок з ґрунтовым покривом і рослинним покривом; -дотримання екологічних вимог, установлених законодавством України, при проєктуванні, розміщенні та будівництві об'єктів та ін.; -улаштування каналізаціі; - недопущення порушення гідрологічного режиму земельних ділянок; - збереження існуючого ландшафту; - збереження ґрунтів і деревних насаджень; - відведення поверхневих вод зі швидкостями, які виключають ерозію ґрунтів; - мінімального обсягу земляних робіт.
	Зменшення частки озеленення території у якості спеціального озеленення	-дотримання показників частки забудови, відповідно від функціонального

Інв № ори..	Підпис і дата	Зам. інв. №

Зм.	Кіл.	Арк.	№	Підпис	Дата

10/06-2023-ПЗ.ОНПС

Лист

68

		призначення об'єкту - згідно до пункту 6.2. ДСП рівень озеленення території житлової забудови складатиме не менше 40%, ділянок шкіл і дитячих дошкільних закладів - 80%, лікарень - не менше 60%. Мінімальна площа озеленення СЗЗ шириною до 300 м складатиме 60 % (пункт 5.13 ДСП).
Атмосферне повітря	Забруднення довкілля:	
	- під час будівельних робіт (має тимчасовий характер)	-використання робітниками засобів індивідуального захисту органів дихання: від вдихання вихлопних газів будівельної техніки та механізмів
	- під час технологічних процесів (робота технологічного обладнання та транспорту)	-використання робітниками засобів індивідуального захисту органів дихання від вдихання парів тощо; -використання робітниками засобів індивідуального захисту органів зору; -жорсткий контроль виробничих процесів; -використання електротранспорту (електронавантажувачі тощо)
	- в період планованої діяльності (робота двигунів вантажного та легкового транспорту)	-улаштування смуг озеленення спеціального призначення вздовж автомобільних доріг; -використання планувальних прийомів зонування територій (зона транспорту, зона пішоходів тощо); -використання електротранспорту; -використання велотранспорту; -запобігання простою вантажного транспорту на території об'єкту; -установка станції моніторингу якості повітря
	- в період планованої діяльності	-встановлення 100-метрової санітарно-захисної зони, згідно Додатку 5 ДСП 173-96
	- в період планованої діяльності	- улаштування мобільних станцій моніторингу якості повітря, для проведення моніторингу, та впровадження заходів для зменшення впливу на атмосферне повітря.
Відходи	Накопичення відходів:	
	- під час будівельних робіт (тимчасовий характер)	-здійснення санкціонованого вивозу на відведенні для цього місця; -повторне використання будівельних матеріалів для дорожнього покриття, тощо
	- тверді побутові	-запровадження роздільного збирання сміття; -використання еко-сумок, авосьок замість поліетилену; -застосування ресайклінгу
	- виробничі (переважно рослинні)	-визначення основних технологічних процесів найкращих доступних технологій для повторного використання, перероблення та утилізації відходів різного типу (виготовлення твердого палива з рослинних відходів для виробництва паливних брикетів тощо); -розроблення технологічної схеми ділянки, відповідно до якої буде здійснюватися

Зам. інв. №

Підпис і дата

Інв № ори..

Зм.	Кіл.	Арк.	№	Підпис	Дата

10/06-2023-ПЗ.ОНПС

Лист

69

		періодичне вивезення побутових відходів
Здоров'я населення	Підвищення рівня шумового забруднення:	
	- під час будівельних робіт (тимчасовий характер)	-використання сучасного малошумного технологічного обладнання; -використання будівельниками захисних засобів від шуму: захисні шлеми, навушники, беруші, тощо
	- в період здійснення планової діяльності	-використання сучасного шумопоглинаючого покриття; -використання сучасних ефективних термозвукоізоляційних матеріалів в якості будівельних конструкцій; - використання електротранспорту
Водні ресурси	Порушення стану водного середовища:	
	- збільшення фекальних та господарсько-побутових стоків	-улаштування санітарно-побутових установок (пересувних біотуалетів) під час проведення будівельних робіт; -улаштування локальних очисних споруд
	- потрапляння мастил у підземні води	-забезпечення відведення поверхневих вод до локальних очисних споруд або систему водовідведення; -дотримання вимог Правового режиму зон санітарної охорони водних об'єктів (водозабірної артезіанської свердловини), затвердженого постановою Кабінету Міністрів України від 18.12.1998 №2024, а також ДБН В.2.5-74:2013
	- потрапляння забруднених дощових стоків у підземні води	- забезпечення відведення поверхневих вод до локальних очисних споруд або систему водовідведення; -застосування повторного використання дощових стоків
	- порушення гідрологічного режиму земельних ділянок	-недопущення порушення гідрологічного режиму земельних ділянок;
Клімат	Ймовірність збільшення концентрації вуглекислого газу в атмосфері та інших парникових газів	-забезпечення заходів енергосбереження витрат паливно-енергетичних ресурсів; -використання альтернативних і відновлювальних джерел енергії

8. ОБГРУНТУВАННЯ ВИБОРУ ВИПРАВДАНИХ АЛЬТЕРНАТИВ, ЩО РОЗГЛЯДАЛИСЯ, ОПИС СПОСОБУ, В ЯКИЙ ЗДІЙСНЮВАЛАСЯ СТРАТЕГІЧНА ЕКОЛОГІЧНА ОЦІНКА, У ТОМУ ЧИСЛІ БУДЬ-ЯКІ УСКЛАДНЕННЯ (НЕДОСТАТНІСТЬ ІНФОРМАЦІЇ ТА ТЕХНІЧНИХ ЗАСОБІВ ПІД ЧАС ЗДІЙСНЕННЯ ТАКОЇ ОЦІНКИ)

Опис способу, в який здійснюється стратегічна екологічна оцінка:

1. Здійснення аналізу проекту містобудівної документації з точки зору екологічної ситуації, а саме: проаналізовано природні умови території для розміщення планової діяльності, включаючи характеристику поверхневих водних систем, ландшафтів (рельєф, родючі ґрунти, рослинність та ін.), гідрогеологічні особливості території та інших компонентів природного середовища; розглянуто природні ресурси з обмеженим режимом їх використання, в тому числі водоспоживання та водовідведення, забруднення атмосферного середовища; оцінено можливі зміни в природних та антропогенних екосистемах; визначено доцільність і прийнятність планованої діяльності, обґрунтування економічних, технічних, організаційних, державно-правових та інших заходів щодо забезпечення безпеки, а також оцінено вплив на навколишнє середовище в період

10/06-2023-ПЗ.ОНПС

Лист

70

Зам. інв. №	
Підпис і дата	
Інв № ори..	

Зм.	Кіл.	Арк.	№	Підпис	Дата

будівництва та функціонування будівель і споруд підприємства зі зберігання сільськогосподарської продукції, надано прогноз впливу на оточуюче середовище; проаналізовано технологію виробництва; проаналізовано склад ґрунтів, особливості гідрогеологічних умов майданчика.

2. Консультації з громадськістю та Управлінням екології та природних ресурсів і Управлінням охорони здоров'я Миколаївської ОДА, Міністерством захисту довкілля та природних ресурсів України і Міністерством охорони здоров'я України;

3. Розглянуто заходи для запобігання, зменшення та пом'якшення негативних наслідків.

Табл.8. Обґрунтування вибору виправданих альтернатив, що розглядалися

№	Альтернатива	Ключові складові альтернативи	Ключові переваги та недоліки	Обрана альтернатива та її обґрунтування
1	Нульова альтернатива	Продовження існуючої ситуації	<p>Переваги: Не потребує вкладень та часу для реалізації будь-яких перетворень.</p> <p>Недоліки: Неефективне використання земельних ресурсів; Хаотична забудова; Відсутність централізованих систем водопостачання; Не вирішується питання щодо збереження території прибережної захисної смуги вздовж берегу річки Південний Буг; Не вирішується питання хаотичної забудови на території, що віднесені до природоохоронного призначення (Регіональний ландшафтний парк місцевого значення «Гранітно-степове Побужжя» та Національний природний парк загальнодержавного значення «Бузький Гард»); Недостатні можливості працевлаштування; Відсутні надходження до бюджету громади; Відсутність можливості реалізації завдань Програм територіальної громади, району, області.</p>	<p>Рекомендується обрати альтернативу 3, оскільки вона сприяє:</p> <p>1) залученню інвестицій та збільшенню надходжень до бюджету громади; 2) соціально-економічному розвитку населеного пункту; 3) зменшенню впливу на довкілля та здоров'я населення, зокрема: мінімізації втрат земель природоохоронного призначення; оптимізації транспортного руху та розвитку велотранспорту; мінімізації втрат озелених зон; організації процесу поводження з відходами.</p> <p>Обрана альтернатива реалізує цілі та завдання:</p> <p>1) Закону України «Про житловий фонд соціального призначення» зокрема цілей, в рамках утворення фонду соціального житла, що, в тому числі, вирішить питання проживання внутрішньо-переміщених осіб.</p> <p>2) Програми «Залучення інвестицій та поліпшення інвестиційного клімату Южноукраїнської міської територіальної громади на 2022-2025 роки» зокрема цілей, в рамках сприяння самодостатності (максимальній самозабезпеченості) громади та якомога ефективнішому використанню наявних в ній ресурсів; досягнення якомога більшої зайнятості населення за місцем проживання, підвищення конкурентоспроможності громади за рахунок оновлення і вдосконалення виробничо-технічної бази; впровадження новітніх технологій виробництва</p>
2	Реалізація рішень попередньо розробленої містобудівної документації «Генеральний план с. Бузьке Арбузинського району Миколаївської	Розширення меж території у східному напрямку за рахунок земель, на яких передбачалось розміщення садового товариства, з	<p>Переваги: Створення нових робочих місць. Територіальний розвиток садибної житлової забудови населеного пункту.</p> <p>Недоліки: Не</p>	

Інв № ори..	Підпис і дата	Зам. інв. №

Зм.	Кіл.	Арк.	№	Підпис	Дата

	області (коригування)»	подальшим використанням під індивідуальну житлову забудову. Будівництво громадської забудови (будинки культури, торговельний комплекс).	вирішується питання щодо збереження території прибережної захисної смуги вздовж берегу річки Південний Буг; Не вирішується питання хаотичної забудови на території, що віднесені до території природоохоронного призначення (Регіональний ландшафтний парк місцевого значення «Гранітно-степове Побужжя» та Національний природний парк загальнодержавного значення «Бузький Гард»); Не вирішується питання щодо поводження з твердими побутовими відходами; Мінімальні надходження до бюджету громади, в результаті неефективного використання територій; Мінімізація можливості реалізації завдань Програм територіальної громади, району, області.	та менеджменту, систем управління якістю; створення сприятливих умов для ведення бізнесу та інвестування капіталу в економіку територіальної громади суб'єктами господарювання різних форм власності. 3) Програми «Поводження з твердими побутовими відходами на території Южноукраїнської міської територіальної громади на 2021-2030 роки» , зокрема завдань, в рамках зменшення обсягів утворення відходів, впровадження новітніх технологій у сфері поводження з відходами. 4) Програми «Охорона здоров'я в Южноукраїнській міській територіальній громаді на 2021-2025 роки» , зокрема цілей, в рамках поліпшення здоров'я населення та інших програм
3	«Використання місцевих ресурсів, ревіталізація та створення умов для розвитку економічного потенціалу»	Враховання потреб населеного пункту, що визначені за результатами містобудівного моніторингу (2023 року); Розширення межі території у східному напрямку за рахунок земель, на яких передбачалось розміщення садового товариства, з подальшим використанням під індивідуальну житлову забудову. Будівництво громадської забудови (будинки культури, торговельний комплекс). Розвиток рекреаційних територій та туристичної сфери.	Переваги: Створення нових робочих місць. Територіальний розвиток садибної житлової забудови населеного пункту; Вирішується питання щодо збереження території прибережної захисної смуги вздовж берегу річки Південний Буг; Вирішується питання хаотичної забудови на території, що віднесені до території природоохоронного призначення (Регіональний ландшафтний парк місцевого значення «Гранітно-степове Побужжя» та Національний природний парк загальнодержавного значення «Бузький Гард»); Вирішується питання щодо поводження з твердими побутовими відходами; Розвиток рекреаційних територій та туристичної сфери; Надходження до бюджету громади, в результаті	

Зам. інв. №	Підпис і дата	Інв № ори..
-------------	---------------	-------------

Зм.	Кіл.	Арк.	№	Підпис	Дата	

10/06-2023-ПЗ.ОНПС

Лист

72

			ефективного використання територій; Вирішуються питання інженерно-технічних заходів території населеного пункту; Реалізація завдань Програм територіальної громади, району, області. Недоліки: Потребує часу та капіталовкладень для реалізації (деякі проекти можуть перейти до довгострокової та середньострокової реалізації).	
--	--	--	--	--

При складанні Звіту про стратегічну екологічну оцінку були виявлені наступні ускладнення:

- відсутність у відкритому доступі даних щодо здоров'я населення на території проєктування;
- відсутність методик, що дозволяють здійснювати довгострокові прогнози впливу об'єкту на довкілля;
- обмежений рівень сприяння обласних органів виконавчої влади, що реалізують державну політику у сфері охорони навколишнього природного середовища, в наданні вихідних даних для виконання стратегічної екологічної оцінки документів державного планування;
- відсутність технічних засобів під час здійснення стратегічної екологічної оцінки;
- відсутність геохімічних обстежень території;
- відсутність обстежень стану підземних вод території.

9. ЗАХОДИ, ПЕРЕДБАЧЕНІ ДЛЯ ЗДІЙСНЕННЯ МОНІТОРИНГУ НАСЛІДКІВ ВИКОНАННЯ ДОКУМЕНТА ДЕРЖАВНОГО ПЛАНУВАННЯ ДЛЯ ДОВКІЛЛЯ, У ТОМУ ЧИСЛІ ДЛЯ ЗДОРОВ'Я НАСЕЛЕННЯ

Згідно п.1 статті 17 Закону України «Про стратегічну екологічну оцінку», замовник у межах своєї компетенції здійснює моніторинг наслідків виконання документа державного планування для довкілля, у тому числі для здоров'я населення, один раз на рік оприлюднює його результати на своєму офіційному веб-сайті у мережі Інтернет та у разі виявлення не передбачених звітом про стратегічну екологічну оцінку негативних наслідків для довкілля, у тому числі для здоров'я населення, вживає заходів для їх усунення.

Основні вимоги організації та здійснення моніторингу наслідків виконання документа державного планування для довкілля, у тому числі для здоров'я населення визначені «Порядком здійснення моніторингу наслідків виконання документа державного планування для довкілля, у тому числі для здоров'я населення», затвердженого Постановою Кабінету Міністрів України від 16 грудня 2020 року № 1272.

Заходи, що передбачені для здійснення моніторингу, розробляються у процесі стратегічної екологічної оцінки (СЕО) проєкту документа державного планування та **затверджується органом місцевого самоврядування – Южноукраїнською міською радою, який затвердив документ державного планування.**

Зам. інв. №	
Підпис і дата	
Інв № ори..	

Зм.	Кіл.	Арк.	№	Підпис	Дата

10/06-2023-ПЗ.ОНПС

Лист

73

Таблиця 9.1. Земельні ресурси

Наслідки виконання документа державного планування для довкілля	Зміст заходів, передбачених для здійснення моніторингу	Строки їх виконання	Кількісні та якісні показники, одиниці їх вимірювання та цільові значення таких показників	Кількісні та якісні показники, одиниці їх вимірювання та цільові значення таких показників для запобігання, зменшення та пом'якшення негативних наслідків виконання	Методи визначення кожного із показників, які дають змогу швидко та без надлишкових витрат їх вимірювати	Періодичність моніторингу	Засоби і способи виявлення наявності або відсутності наслідків для довкілля, у тому числі для здоров'я населення, з урахуванням можливості виявлення негативних наслідків виконання документа державного планування, не передбачених звітом про СЕО
Порушення, переміщення, ущільнення ґрунтового шару	Здійснення інженерно-геологічних вишукувань	Після реалізації проекту	Не більше 114,6103га	Не більше 114,6103га	Органолептичним – зоровим методом та за джерелами інформації - Google Earth або іншого ресурсу	щорічно	За допомогою натурних обстежень
Зміни в топографії або в характеристиках рельєфу	Здійснення топографічних вишукувань	Після реалізації проекту	Не більше 114,6103га	Не більше 114,6103га	Органолептичним – зоровим методом та за джерелами інформації - Google Earth або іншого ресурсу	щорічно	За допомогою натурних обстежень
Зменшення нормативної частки озелених територій у якості спеціального призначення (%)	Розроблення робочого проекту	Після реалізації проекту	Частка озелених територій спеціального призначення не менше – 60%	Нормативна частка озелених територій спеціального призначення не менше – 60% від площі земельної ділянки	За джерелами інформації - вимір площі зелених насаджень за допомогою Google Earth або іншого ресурсу	щорічно	Використання геоінформаційних систем, а також за допомогою натурних обстежень

Інв № ори..	Підпис і дата	Зам. інв. №

Зм.	Кіл.	Арк.	№	Підпис	Дата

10/06-2023-ПЗ.ОНПС

Лист

74

Таблиця 9.2. Атмосферне повітря

Наслідки виконання документа державного планування для довкілля	Зміст заходів, передбачених для здійснення моніторингу	Строки їх виконання	Кількісні та якісні показники, одиниці їх вимірювання та цільові значення таких показників	Кількісні та якісні показники, одиниці їх вимірювання та цільові значення таких показників для запобігання, зменшення та пом'якшення негативних наслідків виконання	Методи визначення кожного із показників, які дають змогу швидко та без надлишкових витрат їх вимірювати	Періодичність моніторингу	Засоби і способи виявлення наявності або відсутності наслідків для довкілля, у тому числі для здоров'я населення, з урахуванням можливості виявлення негативних наслідків виконання документа державного планування, не передбачених звітом про SEO
Збільшення викидів забруднюючих речовин від пересувних джерел	Складання звіту щодо якості атмосферного повітря	Після реалізації проекту	Гранично допустимого забруднення – 50 ГДК, 0,005 ОБРВ, згідно Наказу №336 від 21.11.1997 року Міністерства охорони здоров'я України «Про затвердження списків і введення в дію гігієнічних регламентів (ГДК та ОБРВ) у повітрі робочої зони, атмосферному повітрі населених місць та (ОДР) у воді водоймищ»	Вимірювальний – застосування даних станцій моніторингу повітря	щорічно	Використання геоінформаційних систем, а також за допомогою вимірювань	
Погіршення якості атмосферного повітря	Складання звіту щодо якості атмосферного повітря	Після реалізації проекту		Вимірювальний – застосування даних станцій моніторингу повітря			щорічно

Таблиця 9.3. Відходи

Наслідки виконання документа державного планування для довкілля	Зміст заходів, передбачених для здійснення моніторингу	Строки їх виконання	Кількісні та якісні показники, одиниці їх вимірювання та цільові значення таких показників	Кількісні та якісні показники, одиниці їх вимірювання та цільові значення таких показників для запобігання, зменшення та пом'якшення негативних наслідків виконання	Методи визначення кожного із показників, які дають змогу швидко та без надлишкових витрат їх вимірювати	Періодичність моніторингу	Засоби і способи виявлення наявності або відсутності наслідків для довкілля, у тому числі для здоров'я населення, з урахуванням можливості виявлення негативних наслідків виконання документа державного планування, не передбачених звітом про SEO
Збільшення кількості утворених відходів	Складання звіту про утворення та поводження з відходами об'єкту	Після реалізації проекту	0,04 (ТПВ) т/рік (виробничі)	більше 0,04 т/рік (ТПВ) більше т/рік (виробничі)	Розрахунковий – використання статистичних даних	щорічно	Використання геоінформаційних систем, а також за допомогою натурних обстежень

Зам. інв. №

Підпис і дата

Інв № ори..

10/06-2023-ПЗ.ОНПС

Лист

75

Таблиця 9.4. Здоров'я населення

Наслідки виконання документа державного планування для довкілля	Зміст заходів, передбачених для здійснення моніторингу	Строки їх виконання	Кількісні та якісні показники, одиниці їх вимірювання та цільові значення таких показників	Кількісні та якісні показники, одиниці їх вимірювання та цільові значення таких показників для запобігання, зменшення та пом'якшення негативних наслідків виконання	Методи визначення кожного із показників, які дають змогу швидко та без надлишкових витрат їх вимірювати	Періодичність моніторингу	Засоби і способи виявлення наявності або відсутності наслідків для довкілля, у тому числі для здоров'я населення, з урахуванням можливості виявлення негативних наслідків виконання документа державного планування, не передбачених звітом про СЕО
Збільшення шумового впливу	Здійснення інструментального дослідження рівнів шуму та вібрації	Після реалізації проєкту	Еквівалентний рівень шуму - 45-55ДБА	Нормативний рівень шуму - 55ДБА	Вимірювальний – застосування шумоміру	щорічно	Використання геоінформаційних систем, а також за допомогою вимірювань

Таблиця 9.5. Водні ресурси

Наслідки виконання документа державного планування для довкілля	Зміст заходів, передбачених для здійснення моніторингу	Строки їх виконання	Кількісні та якісні показники, одиниці їх вимірювання та цільові значення таких показників	Кількісні та якісні показники, одиниці їх вимірювання та цільові значення таких показників для запобігання, зменшення та пом'якшення негативних наслідків виконання	Методи визначення кожного із показників, які дають змогу швидко та без надлишкових витрат їх вимірювати	Періодичність моніторингу	Засоби і способи виявлення наявності або відсутності наслідків для довкілля, у тому числі для здоров'я населення, з урахуванням можливості виявлення негативних наслідків виконання документа державного планування, не передбачених звітом про СЕО
Збільшення обсягів скидів у поверхневі води	Складання звіту щодо фізичних властивостей і хімічного складу поверхневих вод; Встановлення моніторингових станцій (для постійного контролю за якістю води та обсягами скидів); Регулярне проведення	Згідно Програми «Питна вода Миколаївщини на 2021-2025 роки» (29.09.2021 №4)	0,066 м3/рік	більше 0,066 м3/рік	Вимірювальний – застосування даних пунктів спостереження	щоквартально	За допомогою вимірювань

Зам. інв. №

Підпис і дата

Інв № ори..

Зм.	Кіл.	Арк.	№	Підпис	Дата

10/06-2023-ПЗ.ОНПС

Лист

76

	вимірювань.						
Збільшення навантаження на каналізаційні системи та погіршення якості очистки стічних вод	Складання звіту щодо якості стічних вод	Згідно Програми «Питна вода Южноукраїнської міської територіальної громади на 2023-2027 роки» (27.12.2022 №1211)	0,066 м3/добу (побутові) м3/добу (виробничі)	більше 0,066 м3/добу (побутові) більше м3/добу (виробничі)	Вимірювальний – застосування даних пунктів спостереження	щоквартально	За допомогою вимірювань
Погіршення якості питної води	Проведення санітарно-хімічних та бактеріологічних досліджень питної води населених пунктів (Бузьке тощо) акредитованих хіміко-бактеріологічних лабораторій	Згідно Програми «Питна вода Южноукраїнської міської територіальної громади на 2023-2027 роки» (27.12.2022 №1211)	Санітарно-хімічні показники безпеки та якості питної води, згідно ДСанПіН 2.2.4-171-10	Санітарно-хімічні показники безпеки та якості питної води, згідно ДСанПіН 2.2.4-171-10	Вимірювальний – застосування даних лабораторних досліджень	щоквартально	Використання геоінформаційних систем, а також за допомогою вимірювань. Дослідження показників епідеміологічної безпеки, згідно вимог ДСанПіну 2.2.4-171-10 «Гігієнічні вимоги до води питної, призначеної для споживання людиною»

Таблиця 9.6. Інші фактори

Наслідки виконання документа державного планування для довкілля	Зміст заходів, передбачених для здійснення моніторингу	Строки їх виконання	Кількісні та якісні показники, одиниці їх вимірювання та цільові значення таких показників	Кількісні та якісні показники, одиниці їх вимірювання та цільові значення таких показників для запобігання, зменшення та пом'якшення негативних наслідків виконання	Методи визначення кожного із показників, які дають змогу швидко та без надлишкових витрат їх вимірювати	Періодичність моніторингу	Засоби і способи виявлення наявності або відсутності наслідків для довкілля, у тому числі для здоров'я населення, з урахуванням можливості виявлення негативних наслідків виконання документа державного планування, не передбачених звітом про СЕО
Підвищення рівня використання будь-якого виду природних ресурсів	Аналізвання отриманих звітних та статистичних даних	Після реалізації проекту	Індивідуально	Індивідуально	Органолептичним – зоровим методом та за джерелами інформації - Google Earth або іншого ресурсу	щорічно	За допомогою натурних обстежень
Суттєве вилучення будь-якого невідновного ресурсу	Аналізвання отриманих звітних та статистичних даних	Після реалізації проекту	Індивідуально	Індивідуально	Органолептичним, та за джерелами інформації - Google Earth або іншого ресурсу	щорічно	За допомогою натурних обстежень

Таблиця 9.8. Населення та інфраструктура

Наслідки виконання документа державного планування для довкілля	Зміст заходів, передбачених для здійснення моніторингу	Строки їх виконання	Кількісні та якісні показники, одиниці їх вимірювання та цільові значення таких показників	Кількісні та якісні показники, одиниці їх вимірювання та цільові значення таких показників для запобігання, зменшення та пом'якшення негативних наслідків виконання	Методи визначення кожного із показників, які дають змогу швидко та без надлишкових витрат їх вимірювати	Періодичність моніторингу	Засоби і способи виявлення наявності або відсутності наслідків для довкілля, у тому числі для здоров'я населення, з урахуванням можливості виявлення негативних наслідків виконання документа державного планування, не передбачених звітом про стратегічну екологічну оцінку
Суттєвий вплив на нинішню транспортну систему, зміни в структурі транспортних потоків	Здійснення виміру параметру середньої затримки руху транспорту	Після реалізації проекту	40 с	41 с	Вимірювальний – дослідження транспортних потоків	щорічно	Органолептичним – зоровим методом
Потреби в нових або суттєвий вплив на наявні комунальні послуги	Здійснення аналізу фактичного споживання ресурсо-витрат	Після реалізації проекту	Згідно розділу 17 «Техніко-економічні показники» Детального плану території	Згідно розділу 17 «Техніко-економічні показники» Детального плану території	Розрахунковий – використання даних фактичного споживання ресурсо-витрат	щорічно	Використання даних фактичного споживання ресурсо-витрат

Моніторинг - це система постійного спостереження за явищами і процесами, що проходять в навколишньому середовищі і суспільстві, результати якого слугують для обґрунтування управлінських рішень. Моніторинг здійснює замовник документа державного планування. Замовником визначені основні засоби і способи виявлення наявності або відсутності наслідків для довкілля, у тому числі для здоров'я населення, з урахуванням можливості виявлення негативних наслідків виконання документа державного планування, не передбачених звітом про стратегічну екологічну оцінку, а саме: проведення натурних обстежень, складання протоколів вимірювань вібрації, протоколів проведення дослідження еквівалентного рівня звуку та рівнів звукового тиску в октавних смугах частот, протоколів вимірювань вмісту забруднюючих речовин в атмосферному повітрі населених місць, протоколів дослідження проб води, розробка стратегії сталого розвитку Южноукраїнської територіальної громади.

Організація моніторингу з використанням геоінформаційних систем (далі ГІС)

Ефективним інструментом систематизації та контролю результатів заходів, що передбачаються для здійснення моніторингу наслідків виконання документа державного планування є організація моніторингу з використанням геоінформаційної системи.

Головними принципами моніторингу є:

- системність;

Зам. інв. №	
Підпис і дата	
Інв № ори..	

Зм.	Кіл.	Арк.	№	Підпис	Дата

10/06-2023-ПЗ.ОНПС

Лист

78

- тривалість та одноманітність контролювання з використанням відносно великого комплексу методів.

Застосування різних критеріїв оцінювання якості довкілля має ґрунтуватися на перевазі вимог того методу, чий критерій жорсткіше.

У результаті всіх вжитих заходів має бути побудована карта організації пунктів моніторингу на території, що підлягає детальному плануванню, та суміжних територій, що зазнають впливу.

Вибірання цінних показників (забруднюючих речовин тощо) у складниках довкілля здійснюють з урахуванням специфіки об'єкту або території, нормативно-методичних документів, даних раніше проведених досліджень, статистичних даних, галузевих стандартів тощо.

На етапі відбирання проб ґрунтів, води, повітря тощо та під час вимірювання рівнів шумового й світлового забруднення здійснити координатну прив'язку в спосіб фіксації місця розташування з використанням GPS-приймачів.

Для координатної прив'язки використовують систему координат – WGS-84 з одиницею вимірювання десятковий градус.

Координати місць відбирання проб зазначають у польовій та супровідній документації з розрядністю до 5-го десяткового знака включно.

Для узагальнення картографічної інформації та створення тематичних карт обов'язковим є використання геоінформаційних систем та формування наборів векторних карт у вигляді файлів геопросторової інформації в поширених форматах даних (ESRI Shape, GeoPackage, Spatialite, GeoJSON тощо).

Основні етапи моніторингу з використанням ГІС:

- збирання вхідного матеріалу; вибирання чи створення геоінформаційної електронної карти;
- наповнення електронної карти картографічною та атрибутивною інформацією польових досліджень;
- ГІС-аналіз екологічної ситуації;
- візуалізація вхідних даних та результатів.

10. ОПИС ЙМОВІРНИХ ТРАНСКОРДОННИХ НАСЛІДКІВ ДЛЯ ДОВКІЛЛЯ, У ТОМУ ЧИСЛІ ЗДОРОВ'Я НАСЕЛЕННЯ (ЗА НАЯВНОСТІ)

Проектом містобудівної документації на місцевому рівні «Внесення змін до Генерального плану села Бузьке Южноукраїнської міської територіальної громади Вознесенського району Миколаївської області» передбачається: передбачення розміщення церкви по вулиці Рильського; визначення межі прибережної захисної смуги р. Південний Буг та інших водних об'єктів, з урахуванням ситуації, що склалася, та вимог Водного та Земельного кодексів України; визначення земельної ділянки для розміщення водозаборів; визначення земельної ділянки для розміщення полігонів твердих побутових відходів та місць поховань; включення в межі населеного пункту с. Бузьке земельні ділянки, які були виділені мешканцям селища для індивідуального житлового будівництва; визначення планувальних обмежень, відповідно до класів класифікації обмежень у використанні земель; врахування, що околиці населеного пункту відносяться до земель природно-заповідного фонду та передбачені для розміщення на них території Регіонального ландшафтного парку «Гранітно-степове Побужжя» та Національного природного парку «Бузький Гард»; створення рекреаційної зони вздовж берегової лінії р. Південний Буг. Визначення зелених ліній рекреаційних територій; передбачення розвитку інженерно-транспортної інфраструктури; передбачення шумозахисних заходів вздовж автомобільної дороги О150107 в районі розміщення житлової забудови; визначення червоних ліній вулиць; планування рішень у відповідності до стратегії розвитку Южноукраїнської територіальної міської громади та цільових програм; проектні рішення,

Інв № ори..	Підпис і дата	Зам. інв. №							10/06-2023-ПЗ.ОНПС	Лист
			Зм.	Кіл.	Арк.	№	Підпис	Дата		

які будуть визначені на основі зібраних пропозицій від фізичних та юридичних осіб, а також від Замовника.

Проектований об'єкт не матиме суттєвого впливу на довкілля, територіально ділянка розташована на значній відстані від межі сусідніх держав.

11. РЕЗЮМЕ НЕТЕХНІЧНОГО ХАРАКТЕРУ ІНФОРМАЦІЇ, РОЗРАХОВАНЕ НА ШИРОКУ АУДИТОРІЮ

Резюме нетехнічного характеру (РНХ) містить коротку інформацію про потенційні екологічні та соціальні наслідки, які мають відношення до запропонованої діяльності. Також надаються відповідні заходи по зниженню негативних екологічних та соціальних наслідків, що можуть виникнути в процесі будівництва та експлуатації об'єкту планованої діяльності.

Розділ охорони навколишнього природного середовища (Звіт про стратегічну екологічну оцінку) виконаний у складі документу державного планування «Внесення змін до Генерального плану села Бузьке Южноукраїнської міської територіальної громади Вознесенського району Миколаївської області», що розроблений ТОВ «ПБ «Базис» у 2023 році, відповідно до вимог Закону України «Про стратегічну екологічну оцінку».

Містобудівну документацію розроблено на підставі рішення Южноукраїнської міської ради Миколаївської області від 30.11.2022 №1162 «Про затвердження Програми з розроблення містобудівної документації населених пунктів Южноукраїнської міської територіальної громади на 2023-2028 роки». Рішення Южноукраїнської міської ради Миколаївської області від 26.07.2023 №234 «Про розгляд аналітичного звіту за результатами містобудівного моніторингу реалізації містобудівної документації: Генерального плану с. Бузьке Арбузинського району Миколаївської області (коригування), затверджений рішенням Костянтинівської селищної ради від 07.05.2020 року №10».

Відповідно до ст. 2 Закону України «Про регулювання містобудівної діяльності», містобудівна документація підлягає стратегічній екологічній оцінці в порядку, встановленому Законом України «Про стратегічну екологічну оцінку». Розділ «Охорона навколишнього природного середовища», що розробляється у складі проекту містобудівної документації, **одночасно є звітом про стратегічну екологічну оцінку, який має відповідати вимогам Закону України «Про стратегічну екологічну оцінку».**

Під час розроблення детального плану території враховано містобудівну документацію регіонального рівня: Схема планування території Миколаївської області, затвердженої рішенням обласної ради від 21.11.2008 №21, містобудівної документації «Схема планування території Миколаївської області – внесення змін», затвердженої рішенням обласної ради від 16.05.2019 №29, розроблена ДП УДНДП «Діпромисто»; «Генеральний план с. Бузьке Арбузинського району Миколаївської області (коригування), затверджений рішенням Костянтинівської селищної ради від 07.05.2020 року №10» Картографічна основа у цифровій формі (формат dmf) в державній геодезичній референційній системі координат УСК-2000 масштабу 1:2000, виконавець ТОВ «Картографія +» (2014 рік).

Заходи щодо реалізації рішень детального плану території розраховані на короткостроковий період (до 5-ти років – 2028 рік), на середньостроковий (до 10-ти років – 2033 рік) на довгостроковий період (до 15-ти років – 2038 рік).

Ділянка проектування обрана за територіальним принципом відповідно до «Генерального плану с. Бузьке Арбузинського району Миколаївської області (коригування), затверджений рішенням Костянтинівської селищної ради від 07.05.2020 року №10».

Основними цілями розроблення документації з просторового планування на місцевому рівні є:

- передбачення розміщення церкви по вулиці Рильського;

Зам. інв. №	
Підпис і дата	
Інв № ори..	

Зм.	Кіл.	Арк.	№	Підпис	Дата

10/06-2023-ПЗ.ОНПС

Лист

80

- визначення межі прибережної захисної смуги р. Південний Буг та інших водних об'єктів, з урахуванням ситуації, що склалася, та вимог Водного та Земельного кодексів України;
- визначення земельної ділянки для розміщення водозаборів;
- визначення земельної ділянки для розміщення полігонів твердих побутових відходів та місць поховань;
- включення в межі населеного пункту с. Бузьке земельні ділянки, які були виділені мешканцям селища для індивідуального житлового будівництва;
- визначення планувальних обмежень, відповідно до класів класифікації обмежень у використанні земель;
- врахування, що околиці населеного пункту відносяться до земель природно-заповідного фонду та передбачені для розміщення на них території Регіонального ландшафтного парку «Гранітно-степове Побужжя» та Національного природного парку «Бузький Гард»;
- створення рекреаційної зони вздовж берегової лінії р. Південний Буг. Визначити зелені лінії рекреаційних територій;
- передбачення розвитку інженерно-транспортної інфраструктури;
- передбачення шумозахисних заходів вздовж автомобільної дороги О150107 в районі розміщення житлової забудови;
- визначення червоних ліній вулиць;
- планування рішень у відповідності до стратегії розвитку Южноукраїнської територіальної міської громади та цільових програм;
- проектні рішення, які будуть визначені на основі зібраних пропозицій від фізичних та юридичних осіб, а також від Замовника

Загальна площа території проектування – 114,6103га.

Під час складання звіту про стратегічну екологічну оцінку, було обрано альтернативу №3 ««Використання місцевих ресурсів, ревіталізація та створення умов для розвитку економічного потенціалу»», оскільки вона сприяє:

- 1) залученню інвестицій та збільшенню надходжень до бюджету громади;
- 2) соціально-економічному розвитку населеного пункту;
- 3) зменшенню впливу на довкілля та здоров'я населення, зокрема: мінімізації втрат земель природоохоронного призначення; оптимізації транспортного руху та розвитку велотранспорту; мінімізації втрат озелених зон; організації процесу поводження з відходами.

Обрана альтернатива реалізує цілі та завдання:

1) **Закону України «Про житловий фонд соціального призначення»** зокрема цілей, в рамках утворення фонду соціального житла.

2) **Програми «Залучення інвестицій та поліпшення інвестиційного клімату Южноукраїнської міської територіальної громади на 2022-2025 роки»** зокрема цілей, в рамках сприяння самодостатності (максимальній самозабезпеченості) громади та якомога ефективнішому використанню наявних в ній ресурсів; досягнення якомога більшої зайнятості населення за місцем проживання, підвищення конкурентоспроможності громади за рахунок оновлення і вдосконалення виробничо-технічної бази; впровадження новітніх технологій виробництва та менеджменту, систем управління якістю; створення сприятливих умов для ведення бізнесу та інвестування капіталу в економіку територіальної громади суб'єктами господарювання різних форм власності.

3) **Програми «Поводження з твердими побутовими відходами на території Южноукраїнської міської територіальної громади на 2021-2030 роки»**, зокрема завдань, в рамках зменшення обсягів утворення відходів, впровадження новітніх технологій у сфері поводження з відходами.

Інв № ори..	Підпис і дата	Зам. інв. №						10/06-2023-ПЗ.ОНПС	Лист
									81
Зм.	Кіл.	Арк.	№	Підпис	Дата				

4) Програми «Охорона здоров'я в Южноукраїнській міській територіальній громаді на 2021-2025 роки», зокрема цілей, в рамках поліпшення здоров'я населення.

та інших програм

Також, були визначені заходи, що передбачені для здійснення моніторингу наслідків виконання документа державного планування для довкілля, у тому числі для здоров'я населення по кожному з компонентів довкілля.

В рамках проведення процедури стратегічної екологічної оцінки документа державного планування «Внесення змін до Генерального плану села Бузьке Южноукраїнської міської територіальної громади Вознесенського району Миколаївської області», було складено Заяву про визначення обсягу стратегічної екологічної оцінки та опубліковано: на офіційному сайті Южноукраїнської міської територіальної громади: <http://yu.mk.ua/> від 22.11.2023 р. у розділі «Новини».

Також, були здійснені консультації з Управлінням охорони здоров'я Миколаївської ОДА та Управлінням екології та природних ресурсів Миколаївської ОДА, в результаті яких отримані зауваження та пропозиції щодо розгляду Заяви про визначення обсягу стратегічної екологічної оцінки.

Протягом громадського обговорення заяви про визначення обсягу стратегії екологічної оцінки (10 календарних днів) звернень, зауважень та пропозицій від громадськості не надходило.

Відповідно до статті 12 Закону України «Про Стратегічну екологічну оцінку», Южноукраїнська міська рада оприлюднила документ державного планування «Внесення змін до Генерального плану села Бузьке Южноукраїнської міської територіальної громади Вознесенського району Миколаївської області» та звіт про стратегічну екологічну оцінку до цього документа. Процедура громадського обговорення з питання розгляду ДДП здійснюється з **09 січня 2024 року по 7 лютого 2024 року**.

Матеріали проекту ДДП та Звіту про визначення стратегічної екологічної оцінки були **опубліковані 09.01.2023** р. на офіційному сайті Южноукраїнської громади <http://yu.mk.ua/>.

Запланована діяльність не відносить до I або II категорії видів планованої діяльності, об'єктів та не підлягає оцінці впливу на довкілля, згідно Закону України «Про оцінку впливу на довкілля».

Стратегічні документи на міжнародному та державному рівні, які враховані під час підготовки документа державного планування, що розглядається, наступні:

Біорізноманіття:

Концепція загальнодержавної програми збереження біорізноманіття на 2005-2025 роки від 22 вересня 2004 року № 675-р;

Стале управління водними ресурсами:

Директива 2000/60/ЄС «Про встановлення рамок діяльності Співтовариства в галузі водної політики» від 23 жовтня 2000 року;

Зміна клімату та озоновий шар:

Концепція реалізації державної політики у сфері зміни клімату на період до 2030 року, затверджена розпорядженням Кабінету Міністрів України від 07.12.2016 року № 932-р.у.;

План заходів щодо виконання Концепції;

Стратегія низьковуглецевого розвитку на період до 2050 року (проект) від 18.07.2018 року;

Директива 2003 (87) ЄС від 13.10.2003 року «Про встановлення схеми торгівлі викидами парникових газів у рамках Співтовариства та про внесення змін до Директиви Ради 96/61/ЄС. Зі змінами»;

Директива прийняти Закон України «Про засади моніторингу, звітності та верифікації викидів парникових газів» (реєстр. N 9253 від 01.11.2018 р.);

Інв № ори..	Підпис і дата	Зам. інв. №						

Зм.	Кіл.	Арк.	№	Підпис	Дата

10/06-2023-ПЗ.ОНПС

Лист

82

Охорона земель:

Національний план дій щодо боротьби з деградацією земель та опустелюванням від 30 березня 2016 року № 271-р;

Наслідки катастрофи ЧАЕС та зона відчуження:

Про схвалення Концепції реалізації державної політики у сфері розвитку діяльності в окремих зонах радіоактивного забруднення внаслідок Чорнобильської катастрофи від 18 липня 2012 року № 535-р;

Екологічний моніторинг:

Стратегія державної екологічної політики України на період до 2030 року від 28 лютого 2019 року №2697-VIII;

Закон України «Про стратегічну екологічну оцінку»;

Концепція реформування системи державного нагляду (контролю) у сфері охорони навколишнього природного середовища від 31 травня 2017 року № 616-р;

Про затвердження Положення про державну систему моніторингу довкілля від 30 березня 1998 року №391, зі змінами: №1763 від 24.09.99 року, №528 від 16.05.2001 року, №717 від 15.05.2003 року, №792 від 21.06.2004 року, №754 від 25.05.2006 року, №911 від 31.08.2011 року, №657 від 18.07.2012 року, №930 від 10.10.2012 року, №991 від 17.10.2012 року, №380 від 29.05.2013 року, №748 від 07.08.2013 року, №379 від 27.05.2015 року, №797 від 18.10.2017 року, №758 від 19.09.2018 року, №827 від 14.08.2019 року, №916 від 06.11.2019 року, №1065 від 04.12.2019 року;

Концепція створення Загальнодержавної автоматизованої системи «Відкрите довкілля» від 7 листопада 2018 року №825-р;

Євроінтеграція:

Національна стратегія наближення (апроксимації) законодавства України до права ЄС у сфері довкілля від 18 березня 2004 року №1629-I;

Транспорт:

Національна транспортна стратегія України на період до 2030 року від 30.05.2018 року №430-р;

Поводження з відходами:

Національний план управління відходами до 2030 року від 20 лютого 2019 року №117-р;

Національна стратегія поводження з відходами від 8 листопада 2017 року №820-р;

Містобудування:

Закон України Про внесення змін до деяких законодавчих актів України щодо визначення складу, змісту та порядку погодження документації із землеустрою від 2 червня 2015 року, №497-VIII.

Закон України "Про внесення змін до деяких законодавчих актів України щодо вдосконалення системи управління та дерегуляції у сфері земельних відносин", м. Київ, від 28.04.2021, №1423-IX.

Закон України «Про регулювання містобудівної діяльності»;

Постанова Кабінету Міністрів «Про затвердження Порядку розроблення, оновлення, внесення змін та затвердження містобудівної документації» від 1 вересня 2021 р. № 926;

Постанова Кабінету Міністрів «Про внесення змін до деяких актів Кабінету Міністрів України» (класифікатор видів функціонального призначення територій та їх співвідношення з видами цільового призначення земельних ділянок) від 28 липня 2021 р. № 821;

Постанова «Про затвердження Порядку проведення громадських слухань щодо врахування громадських інтересів під час розроблення проектів містобудівної документації на місцевому рівні» від 25.05.2011 року №555;

Інв № ори..	Підпис і дата	Зам. інв. №							10/06-2023-ПЗ.ОНПС	Лист
										83
Зм.	Кіл.	Арк.	№	Підпис	Дата					

Постанова «Про затвердження Класифікації обмежень у використанні земель, що можуть встановлюватися комплексним планом просторового розвитку території територіальної громади, генеральним планом населеного пункту, детальним планом території» від 2 червня 2021 р. №654;

Постанова «Про визначення формату електронних документів комплексного плану просторового розвитку території територіальної громади, генерального плану населеного пункту, детального плану території» від 9 червня 2021 р. № 632;

Постанова «Про затвердження структури Баз геоданих містобудівної документації на місцевому рівні» від 22.02.2022 № 56;

Для невідкладного вирішення екологічних проблем необхідна широкомасштабна система комплексних заходів економічного, соціально-політичного, технологічного та культурного характеру. Їх продуктивному вирішенню та піднесенню ефективності управління природоохоронною справою на державному та регіональному рівнях у найближчій перспективі сприятиме забезпечення виконання заходів, передбачених державними та регіональними цільовими програмами та проектами щодо охорони та відтворення довкілля.

Матеріали екологічно спрямованих регіональних та місцевих програм, що діють на території Южноукраїнської територіальної громади, на території Вознесенського району та Миколаївської області. Реалізуються наступні природоохоронні програми:

Стратегія розвитку Миколаївської області на період до 2027 року включно, затверджена рішенням Миколаївської обласної ради від 23 грудня 2020 року №2;

Комплексна програма охорони довкілля Миколаївської області на 2021-2027 роки, затверджена рішенням Миколаївської обласної ради від 23 грудня 2020 року №16;

Програма моніторингу довкілля Миколаївської області, затверджена рішенням Миколаївської обласної ради від 23 грудня 1999 року №4;

Програма «Питна вода Миколаївщини» на 2021-2025 роки затверджена рішенням Миколаївської обласної ради від 29 вересня 2021 року №4;

Програма соціально-економічного розвитку Южноукраїнської міської територіальної громади на 2021-2025 роки, затверджена рішенням Южноукраїнської міської ради від 22.04.2021 року №320;

Програми «Залучення інвестицій та поліпшення інвестиційного клімату Южноукраїнської міської територіальної громади на 2022-2025 роки», затверджена рішенням Южноукраїнської міської ради від 03.02.2022 року №946;

Програма «Питна вода Южноукраїнської міської територіальної громади на 2023-2027 роки», затверджена рішенням Южноукраїнської міської ради від 27.12.2022 року №1211;

Програми «Охорона здоров'я в Южноукраїнській міській територіальній громаді» на 2021-2025 роки, затверджена рішенням Южноукраїнської міської ради від 22.04.2021 року №324;

Програми з розроблення містобудівної документації населених пунктів Южноукраїнської міської територіальної громади на 2023-2028 роки, затверджена рішенням Южноукраїнської міської ради від 30.11.2022 року №1162.

Документ державного планування розроблений з врахуванням проектних рішень містобудівної документації на регіональному рівні:

Схема планування території Миколаївської області, затвердженої рішенням обласної ради від 21.11.2008 №21, містобудівної документації «Схема планування території Миколаївської області – внесення змін», затвердженої рішенням обласної ради від 16.05.2019 №29, розроблена ДП УДНДП «Діпромисто»;

Картографічна основа у цифровій формі (формат dmf) в державній геодезичній референційній системі координат УСК-2000 масштабу 1:2000, виконавець ТОВ «Картографія +» (2014 рік).

Інв № ори..	Підписі дата	Зам. інв. №							Лист
			10/06-2023-ПЗ.ОНПС						
Зм.	Кіл.	Арк.	№	Підпис	Дата				



У К Р А І Н А
ЮЖНОУКРАЇНСЬКА МІСЬКА РАДА
МИКОЛАЇВСЬКОЇ ОБЛАСТІ
РІШЕННЯ

від « 30 » 11 2022 № 1162

33 сесії 8 скликання

Про затвердження Програми з розроблення містобудівної документації населених пунктів Южноукраїнської міської територіальної громади на 2023-2028 роки

Керуючись п.22 ч.1 ст. 26 Закону України «Про місцеве самоврядування в Україні», відповідно до Закону України «Про регулювання містобудівної діяльності», заслухавши інформацію заступника начальника відділу містобудування та архітектури Южноукраїнської міської ради Христини ІЧАНСЬКОЇ про хід виконання міської Комплексної програми з розроблення містобудівної документації території для формування містобудівного кадастру міста Южноукраїнська на 2018-2022 роки, враховуючи рішення виконавчого комітету Южноукраїнської міської ради від 28.11.2022 №321 «Про погодження проекту Програми з розроблення містобудівної документації населених пунктів Южноукраїнської міської територіальної громади на 2023-2028 роки», з метою забезпечення сталого розвитку, планування, забудови та іншого використання території населених пунктів Южноукраїнської міської територіальної громади, Южноукраїнська міська рада


ВИРІШИЛА:

1. Інформацію про хід виконання міської Комплексної програми з розроблення містобудівної документації території для формування містобудівного кадастру міста Южноукраїнська на 2018-2022 роки взяти до відома (додається).
2. Затвердити Програму з розроблення містобудівної документації населених пунктів Южноукраїнської міської територіальної громади на 2023-2028 роки (додається).
3. Контроль за виконанням цього рішення покласти на постійну комісію міської ради з питань земельних відносин та земельного кадастру, планування території, будівництва, архітектури, охорони пам'яток, історичного середовища та благоустрою (КОНОПЛЯНИКОВ Олег).

Секретар міської ради

Олександр АКУЛЕНКО

ІЧАНСЬКА Христиня
5-50-85



Інформація
про хід виконання міської Комплексної програми з розроблення містобудівної документації
території для формування містобудівного кадастру міста Южноукраїнська на 2018-2022 роки

05.10.2017 року Южноукраїнського міського району була затверджена міська Комплексна програма з розроблення містобудівної документації території для формування містобудівного кадастру міста Южноукраїнська на 2018-2022 роки (далі - Програма), до якої вносились зміни у 2018, 2021 та 2022 роках у зв'язку з об'єднанням в одну громаду, а також з метою розширення території міського клядовища.

Фінансування Програми здійснювалось за рахунок коштів міського бюджету у межах видатків, затверджених рішенням ради про бюджет громади на відповідний бюджетний період (зі змінами).

№ п/п	Назва заходу Програми	План, грн.	Факт, грн.	Примітки
1	Розроблення містобудівної документації с. Іванівка	230 600	-	Не виконано, в зв'язку з суттєвими змінами в законодавстві щодо складу та змісту містобудівної документації
2	Розроблення містобудівної документації смт. Костянтинівка	451 000	-	Не виконано, в зв'язку з суттєвими змінами в законодавстві щодо складу та змісту містобудівної документації
3	Здійснення стратегічної екологічної оцінки містобудівної документації с.Панкратове (складання звіту про стратегічну екологічну оцінку)	45 000	45 000	Виконано в повному обсязі
4	Розроблення детального плану території земельної ділянки, розташованої за межами населених пунктів на території Южноукраїнської міської територіальної громади (під розширення міського клядовища)	49 000	49 000	Виконано в повному обсязі
5	Виконання топографічних планів в М.1:1000 відносно земельної ділянки, розташованої за межами населених пунктів на території Южноукраїнської міської територіальної громади (під розширення міського клядовища)	10 000	10 000	Виконано в повному обсязі

Заступник начальника відділу
містобудування та архітектури

Христина ІЧАНСЬКА

ЗАТВЕРДЖЕНО
рішенням Южноукраїнської
міської ради
від «30» 11 2022 № 1162

ПРОГРАМА
з розроблення містобудівної документації населених пунктів
Южноукраїнської міської територіальної громади на 2023-2028 роки

1. Загальні положення

Програма з розроблення містобудівної документації населених пунктів Южноукраїнської міської територіальної громади на 2023-2028 роки (далі - Програма) є програмою у сфері містобудівної діяльності, що включає сукупність заходів, які спрямовані на забезпечення реалізації завдань державної містобудівної політики на території Южноукраїнської міської територіальної громади шляхом активізації розробки містобудівної документації на місцевому рівні на оновленій топографо-геодезичній основі.

Раціональне планування території в межах та поза межами населених пунктів, що входять в громаду, здійснюється шляхом розроблення та затвердження комплексного плану просторового розвитку території Южноукраїнської міської територіальної громади, генеральних планів населених пунктів і детальних планів території, їх оновлення та внесення змін до них.

Містобудівна документація на місцевому рівні визначає особливості та напрями використання територіальних ресурсів, режими забудови територій та землекористування, прогнозує інвестиційну спроможність територій.

Відсутність оновленої містобудівної документації призводить до неоднозначного застосування містобудівного та земельного законодавства, а також прийняття суперечливих рішень щодо забудови територій та оскарження цих рішень.

2. Законодавча база

Програма розроблена відповідно до законів України «Про регулювання містобудівної діяльності», «Про Генеральну схему планування території України», «Про основи містобудування», «Про архітектурну діяльність», інших нормативно-правових актів.

3. Мета та завдання Програми

Метою Програми є своєчасне забезпечення населених пунктів Южноукраїнської міської територіальної громади оновленою картографічною основою як набори профільних геопросторових даних у державній геодезичній системі координат УСК-2000 та містобудівною документацією сучасного рівня.

Основними завданнями Програми є:

- 1) виготовлення та актуалізація картографо-геодезичної основи в цифровій формі як просторово орієнтована інформація в державній системі координат УСК-2000 на паперових та електронних носіях;
- 2) здійснення робіт із розроблення комплексного плану просторового розвитку території Южноукраїнської міської територіальної громади;

- 3) здійснення робіт із розроблення, оновлення генеральних планів, детальних планів населених пунктів Южноукраїнської міської територіальної громади;
- 4) врахування державних, громадських і приватних інтересів під час планування, забудови та іншого використання територій;
- 5) обґрунтування розподілу земель за цільовим призначенням та використання територій для містобудівних потреб;
- 6) забезпечення раціонального розселення і визначення напрямів сталого розвитку населеного пункту;
- 7) визначення і раціональне розташування територій житлової та громадської забудови, промислових, рекреаційних, природоохоронних, оздоровчих, історико-культурних та інших територій і об'єктів;
- 8) обґрунтування та встановлення режиму раціонального використання земель та забудови територій, на яких передбачена перспективна містобудівна діяльність;
- 9) визначення, вилучення (вкуп) і надання земельних ділянок для містобудівних потреб на основі містобудівної документації в межах, визначених законом;
- 10) охорона довкілля та раціональне використання природних ресурсів;
- 11) регулювання забудови, проведення благоустрою, реконструкція площ та земель загального користування населених пунктів та інших територій.

4. Організація виконання Програми

Організація виконання та координація діяльності щодо реалізації Програми здійснюється відповідальним виконавцем Програми – відділом містобудування та архітектури Южноукраїнської міської ради.

5. Фінансування Програми

Фінансування заходів Програми здійснюється за рахунок коштів бюджету Южноукраїнської міської територіальної громади, а також за рахунок коштів інших джерел фінансування, не заборонених чинним законодавством України.

Фінансування Програми здійснюється в межах обсягів бюджетних призначень, передбачених в бюджеті громади на відповідний рік.

Головний розпорядник бюджетних коштів – виконавчий комітет Южноукраїнської міської ради.

Обсяги орієнтовного забезпечення Програми уточнюються та доповнюються в разі необхідності, із врахуванням конкретних завдань та наявних коштів.

Вартість надання послуг у сфері містобудування в кожному конкретному випадку буде встановлюватися проектною організацією та замовником із урахуванням усіх особливостей та факторів, обумовлених станом розвитку, потреби в територіях населеного пункту або території на час виготовлення містобудівної документації.

6. Очікувані результати

Реалізація Програми передбачає забезпечення містобудівною документацією всієї території громади, і окремо території населених пунктів, що входять в склад громади відповідно до заходів Програми, які викладені в додатку до Програми.

Реалізація заходів Програми буде сприяти дотриманню норм містобудівного та земельного законодавства під час регулювання використання територій шляхом забезпечення виконання рішень затвердженої містобудівної документації. Це дасть можливість здійснювати комплексну забудову територій, збільшити темпи залучення і

освоєння інвестицій, містобудівного освоєння територій Южноукраїнської міської територіальної громади.

Споживачі отримають широке коло геоінформаційних сервісів і послуг, можливість отримання інформації у текстовому і графічному вигляді на паперових та електронних носіях, а також шляхом регламентованого доступу через мережу Інтернет.

Реалізація Програми дасть змогу розташовувати та проектувати нове будівництво, здійснювати реконструкцію, реставрацію, капітальний ремонт об'єктів містобудування та упорядкування територій, проводити вибір, вилучення (викуп), надання у власність чи користування земель для містобудівних потреб, чітко визначити межі населених пунктів, що входять в Южноукраїнську міську територіальну громаду.

7. Заключні положення

Контроль за виконанням Програми здійснюється виконавчим комітетом Южноукраїнської міської ради, Южноукраїнською міською радою та постійною комісією міської ради з питань земельних відносин та земельного кадастру, планування території, будівництва, архітектури, охорони пам'яток, історичного середовища та благоустрою.

Секретар міської ради



Олександр АКУЛЕНКО

Додаток до Програми

Заходи Програми з розроблення містобудівної документації населених пунктів
Южноукраїнської міської територіальної громади на 2023-2028 роки

№ з/п	Назва заходу Програми	Прогнозні обсяги коштів на реалізацію заходів Програми (тис. грн.)*					
		2023	2024	2025	2026	2027	2028
1	Розроблення розділу інженерно-технічних заходів цивільного захисту до генерального плану с. Панкратове	45,0	—	—	—	—	—
2	Розроблення містобудівної документації смт. Кослятинівка	900,0	—	—	—	—	—
3	Розроблення містобудівної документації с. Іванівка	—	450,0	—	—	—	—
4	Внесення змін до генерального плану м. Южноукраїнець (в тому числі і розроблення нового розділу інженерно-технічних заходів цивільного захисту)	300,0	—	—	—	—	—
5	Внесення змін до генерального плану с. Бузьке	180,0	—	—	—	—	—
5	Виготовлення топографічної основи М 1:10000 на всю територію Южноукраїнської міської територіальної громади	—	530,0	—	—	—	—
6	Розроблення комплексного плану просторового розвитку території Южноукраїнської міської територіальної громади	—	—	2500,0	2500,0	1000,0	—
7	Розроблення комплексного плану просторового розвитку території Южноукраїнської міської територіальної громади	—	—	—	—	—	700,0
8	Експертиза комплексного плану просторового розвитку території Южноукраїнської міської територіальної громади	—	—	—	—	—	—
Всього по роках, (тис. грн.):		1425,0	980,0	2500,0	2500,0	1000,0	700,0
Разом обсяг коштів на виконання Програми (тис. грн.):		9 105,00					

* Примітка: Прогнозні обсяги коштів на реалізацію заходів Програми надані попередньо та будуть визначатись в залежності від реальних можливостей бюджету Южноукраїнської міської територіальної громади, дріл його затверджені на відповідні роки в установленому порядку.



ЮЖНОУКРАЇНСЬКА МІСЬКА РАДА
МИКОЛАЇВСЬКОЇ ОБЛАСТІ
ВИКОНАВЧИЙ КОМІТЕТ
РІШЕННЯ

від «26» 07 2023 № 234

Про розгляд аналітичного звіту за результатами містобудівного моніторингу реалізації містобудівної документації: Генерального плану село Бузьке Южноукраїнської міської територіальної громади Вознесенського району Миколаївської області за 2022 рік

Керуючись ст. 40 Закону України «Про місцеве самоврядування в Україні», відповідно до ст. 23 Закону України «Про регулювання містобудівної документації», п. 10 розділу III Порядку проведення містобудівного моніторингу, затвердженого наказом Міністерства регіонального розвитку, будівництва та житлово-комунального господарства України від 01.09.2011 №170. Постанови Кабінету Міністрів України від 01.09.2021 № 926 «Про затвердження порядку розроблення, оновлення, внесення змін та затвердження містобудівної документації», враховуючи необхідність привести Генеральний план с. Бузьке у відповідність з діючим законодавством, виконавчий комітет Южноукраїнської міської ради

ВИРІШИВ:

1. Аналітичний звіт за результатами містобудівного моніторингу реалізації містобудівної документації: Генерального плану село Бузьке Южноукраїнської міської територіальної громади Вознесенського району Миколаївської області за 2022 рік (далі – Аналітичний звіт), виконаного відділом містобудування та архітектури Южноукраїнської міської ради розглянути та взяти до відома (додається).

2. Відділу містобудування та архітектури Южноукраїнської міської ради (ІЧАНСЬКА Христина) врахувати положення Аналітичного звіту під час внесення змін до Генерального плану с. Бузьке (коригування).

3. Контроль за виконанням цього рішення покласти на секретаря Южноукраїнської міської ради Олександра АКУЛЕНКА.

Секретар міської ради

Олександр АКУЛЕНКО

ІЧАНСЬКА Христина
5-50-85

«ПОГОДЖЕНО»

«ЗАТВЕРДЖЕНО»

Директор
ТОВ Проектне бюро «Базис»
(керівник організації-виконавця)

Секретар Южноукраїнської міської ради
(керівник виконавчого органу міської ради)


Григорій СУРОВИЙ


Олександр АКУЛЕНКО

«» 2023


«» 2023

М.П.

М.П.

«ПОГОДЖЕНО»

В.о. начальника відділу містобудування та
архітектури Южноукраїнської міської ради
(керівник уповноваженого органу з питань
містобудування та архітектури)


Христина ІЧАНСЬКА

«» 2023

М.П.

ЗАВДАННЯ

на внесення змін до Генерального плану села Бузьке
Южноукраїнської міської територіальної громади Вознесенського району
Миколаївської області

№.п.	Розділи завдання	Зміст розділів завдання
1	Вид містобудівної документації	Внесення змін до генерального плану населеного пункту
2	Підстава для проектування	Рішення Южноукраїнської міської ради Миколаївської області від 30.11.2022 №1162 «Про затвердження Програми з розроблення містобудівної документації населених пунктів Южноукраїнської міської територіальної громади на 2023-2028 роки»; Рішення виконавчого комітету Южноукраїнської міської ради Миколаївської області від 26.07.2023 №234 «Про розгляд аналітичного звіту за результатами містобудівного моніторингу реалізації містобудівної документації: Генерального плану село Бузьке Южноукраїнської міської територіальної громади Вознесенського району Миколаївської області за 2022 рік»
3	Замовник розроблення містобудівної документації	Виконавчий комітет Южноукраїнської міської ради

4	Строк розроблення, внесення змін до містобудівної документації, а також роки реалізації короткострокового, середньострокового періодів та довгострокової перспективи з урахуванням тривалості всіх погоджувальних процедур	Згідно з календарним планом розроблення містобудівної документації завершується 15.12.2023 року. Короткостроковий період – 2028 рік (для планувальних рішень детальних планів територій) Середньостроковий період – 2033 рік Довгостроковий строк – 2038 рік
5	Назва території розроблення містобудівної документації	Село Бузьке КОАТУУ: 4820355701 КАТОТТГ: UA48040250030037890
6	Перелік наявних вихідних даних	<ul style="list-style-type: none"> - Замовнику звернутися до держателів інформації запитами за отриманням вихідних даних, згідно п. 40 Постанови Кабінету Міністрів України від 01.09.2021 року №926 «Про затвердження Порядку розроблення, оновлення, внесення змін та затвердження містобудівної документації»; - Рішення Южноукраїнської міської ради Миколаївської області від 30.11.2022 №1162 «Про затвердження Програми з розроблення містобудівної документації населених пунктів Южноукраїнської міської територіальної громади на 2023-2028 роки»; - Схема планування території Миколаївської області, затвердженої рішенням обласної ради від 21.11.2008 №21, містобудівної документації «Схема планування території Миколаївської області – внесення змін», затвердженої рішенням обласної ради від 16.05.2019 №29, розроблена ДП УДНДП «Діпромiсто»; - Генеральний план с. Бузьке Арбузинського району Миколаївської області (коригування), затверджений рішенням Костянтинівської селищної ради від 07.05.2020 року №10; - Картографічна основа у цифровій формі (формат dmf) в державній геодезичній референційній системі координат УСК-2000 масштабу 1:2000, виконавець ТОВ «Картографія +» (2014 рік); - У разі необхідності за рішенням розробника звертатися до держателів за додатковою інформацією
7	Площа території проектування	119,6606 га

8	Перелік та опис територій, щодо яких передбачається розроблення планувальних рішень детальних планів територій	Не передбачається
9	Перелік земельних ділянок, що підлягають формуванню та реєстрації (у разі необхідності)	Не передбачається
10	Перелік проектних рішень, які необхідно передбачити під час розроблення містобудівної документації	<ul style="list-style-type: none"> - передбачити розміщення церкви по вулиці Рильського; - визначити межі прибережної захисної смуги р. Південний Буг та інших водних об'єктів, з урахуванням ситуації, що склалася, та вимог Водного та Земельного кодексів України; - визначити земельну ділянку для розміщення водозаборів; - визначити земельну ділянку для розміщення полігонів твердих побутових відходів та місць поховань; - включити в межі населеного пункту с. Бузьке земельні ділянки, які були виділені мешканцям селища для індивідуального житлового будівництва; - визначити планувальні обмеження, відповідно до класів класифікації обмежень у використанні земель; - врахувати, що околиці населеного пункту відносяться до земель природно-заповідного фонду та передбачені для розміщення на них території Регіонального ландшафтного парку «Гранітно-степове Побужжя» та Національного природного парку «Бузький Гард»; - створення рекреаційної зони вздовж берегової лінії р. Південний Буг. Визначити зелені лінії рекреаційних територій; - передбачити розвиток інженерно-транспортної інфраструктури; - передбачити шумозахисні заходи вздовж автомобільної дороги О150107 в районі розміщення житлової забудови; - визначити червоні лінії вулиць; - планувальні рішення у відповідності до стратегії розвитку Южноукраїнської територіальної міської громади та цільових програм; - проектні рішення, які будуть визначені на основі зібраних пропозицій від фізичних та юридичних осіб, а також від Замовника

11	Перелік індикаторів розвитку	<p>Загальна кількість суб'єктів малого і середнього підприємництва по громаді становить 2132, із них: юридичних осіб 825; фізичних осіб-підприємців 1307;</p> <p>До населеного пункту підходить автомобільний шлях місцевого значення О150107, який з'єднує територію населеного пункту з автомобільною дорогою національного значення Н-24;</p> <p>Розширення кількості місць та територій для відпочинку, з урахуванням потреб людей різних вікових груп і різного стану мобільності з забезпеченням належної санітарно-гігієнічної інфраструктури;</p> <p>Покращення стану дорожньо-транспортної інфраструктури з урахуванням вимог доступності людям з інвалідністю, маломобільним групам населення та забезпечення безпечного пересування шкільних автобусів з урахуванням маршрутів під'їзду до освітніх, медичних та соціальних установ;</p> <p>Розвиток об'єктів рекреації та благоустрою в сільській місцевості з урахуванням вимог доступності та забезпечення санітарно-гігієнічною інфраструктурою;</p> <p>Створення паркових зон на території населеного пункту;</p> <p>Улаштування місцевих очисних споруд;</p> <p>Створення пожежно-рятувальних підрозділів для забезпечення місцевої пожежної охорони (Центри безпеки громадян);</p> <p>Оновлення озеленення території населеного пункту з урахуванням кліматичних умов регіону;</p> <p>Створення веломаршрутів</p>
12	Вимоги щодо врахування державних інтересів	<p>Врахувати державні інтереси, надані Миколаївською обласною державною адміністрацією.</p> <p>Врахувати рішення Схеми планування території Миколаївської області та Стратегії розвитку Миколаївської області на період до 2027 року</p>
13	Графічні матеріали	<p>МІСТОБУДІВНА ЧАСТИНА:</p> <ul style="list-style-type: none"> - Схема розташування населеного пункту в системі розселення (у довільному масштабі); - План сучасного використання території та схема існуючих обмежень у використанні земель в М 1:2000;

- Проектний план та схема проектних обмежень у використанні земель в М 1:2000;
- План функціонального зонування території в М 1:2000;
- Схема транспортної мобільності та інфраструктури в М 1:2000;
- Схема інженерного забезпечення території в М1:2000;
- Схеми інженерної підготовки та благоустрою території в М1:2000;
- План червоних ліній з відображенням довжини ліній, координати вузлів та кути повороту червоних ліній в М 1:2000;
- Креслення існуючих та проектних поперечних профілів вулиці із зазначенням червоних ліній.

Розробити Розділ інженерно-технічних заходів цивільного захисту на мирний час і особливий період в М1:2000 за окремим завданням на їх розроблення. Включити схему розміщення захисних споруд цивільного захисту (цивільної оборони).

ЗЕМЛЕВПОРЯДНА ЧАСТИНА:

- Збірний план земельних ділянок, наданих та не наданих у власність чи користування - 1:2000;
- План розподілу земель за категоріями, власниками і користувачами та план розподілу земель за угіддями з відображенням наявних обмежень (обтяжень) - 1:2000;
- План земельних ділянок, сформованих за результатами розроблення містобудівної документації, відомості про які підлягають внесенню до Державного земельного кадастру - 1:2000;
- План земельних ділянок, право власності на які посвідчено до 2004 року та відомості про які не внесено до Державного земельного кадастру - 1:2000;
- План обмежень у використанні земель, відомості про які підлягають внесенню до Державного земельного кадастру на підставі розробленої містобудівної документації - 1:2000

14	Перелік додаткових текстових та графічних матеріалів або додаткові вимоги до змісту текстових чи графічних матеріалів, передбачені замовником	Відсутні
15	Правовий режим здійснення майнових прав на містобудівну документацію після передачі її замовнику	Відповідно до Закону України «Про авторське право та суміжні права»
16	Формат електронних документів містобудівної документації	<p>Геопросторові дані щодо об'єктів генерального плану створюються із застосуванням геоінформаційного програмного забезпечення Qgis у формі бази геоданих та оформлюються як графічні матеріали документації у вигляді цифрових карт та векторних зображень.</p> <p>Розробити згідно Постанови Кабінету Міністрів України від 09.06.2021 року №632 «Про визначення формату електронних документів комплексного плану просторового розвитку території територіальної громади, генерального плану населеного пункту, детального плану території»</p>
17	Кількість примірників документації	<p>Матеріали містобудівної документації передати у кількості 3 примірників (1 примірник для проведення громадських обговорень, 1 примірник для розгляду на засіданні архітектурно-містобудівної ради, 1 примірник після проходження всіх погоджувальних процедур):</p> <ul style="list-style-type: none"> - на електронних носіях у вигляді пакета файлів, відповідно до Постанови Кабінету Міністрів України від 09.06.2021 року №632 «Про визначення формату електронних документів комплексного плану просторового розвитку території територіальної громади, генерального плану населеного пункту, детального плану території»; - у паперовому вигляді у масштабі, що передбачений п. 13 цього Завдання
18	Землеустрій та землекористування	Землевпорядна частина розробляється відповідно до Закону України «Про землеустрій», Постанови КМУ від 01.09.2021 №926, пункту 6.23 та примітки 4 таблиці 6.1 ДБН Б.1.1-14:2023 «Склад та зміст містобудівної документації на місцевому рівні»

19	Додаткові вимоги:	<p>Генеральний план підлягає стратегічній екологічній оцінці в порядку, встановленому Законом України «Про стратегічну екологічну оцінку».</p> <p>Розділ «Охорона навколишнього природного середовища», що розробляється у складі проекту містобудівної документації, одночасно є звітом про стратегічну екологічну оцінку, який має відповідати вимогам частини другої ст. 11 Закону України «Про стратегічну екологічну оцінку».</p> <p>Для здійснення процедури консультацій у процесі стратегічної екологічної оцінки розробник додатково надає 4 кольорові примірники графічної частини проекту містобудівної документації у паперовому вигляді у масштабі та повному складі матеріалів, що передбачений п. 13 цього Завдання, а також 4 примірники на електронних носіях у форматі:</p> <p>Графічні матеріали: -копії документів карт (креслень) у форматі *.PDF.</p> <p>Текстові матеріали: -у вигляді документів у форматі *.PDF</p>
----	-------------------	--

Головний архітектор проекту
(Сертифікат АА №002158)

Інженер-землевпорядник
(Сертифікат №001214)



Олеся СУРОВА

Віталій МАРЧАК

Додаток 1. Інформація з Державного земельного кадастру

№	кадастровий номер	категорія земель	код цільового призначення	використання
1	4820355700:01:013:0010	200	02.01	будівництва і обслуговування житлового будинку, господарських будівель і споруд (присадибна ділянка)
2	4820355700:01:013:0011	100	01.03	ведення особистого селянського господарства
3	4820355700:01:013:0014	200	02.01	будівництва і обслуговування житлового будинку, господарських будівель і споруд (присадибна ділянка)
4	4820355700:01:013:0015	100	01.03	ведення особистого селянського господарства
5	4820355700:01:014:0024	200	02.01	будівництва і обслуговування житлового будинку, господарських будівель і споруд (присадибна ділянка)
6	4820355700:01:014:0025	100	01.03	ведення особистого селянського господарства
7	4820355700:01:018:0004	200	02.01	будівництва і обслуговування житлового будинку, господарських будівель і споруд (присадибна ділянка)
8	4820355700:01:018:0005	100	01.03	для ведення особистого селянського господарства
9	4820355700:01:019:0001	200	02.01	будівництва і обслуговування житлового будинку, господарських будівель і споруд (присадибна ділянка)
10	4820355700:01:019:0002	100	01.03	ведення особистого селянського господарства
11	4820355700:06:000:1624	200	02.01	для будівництва і обслуговування житлового будинку, господарських будівель і споруд (присадибна ділянка)
12	4820355700:06:000:1625	100	01.03	для ведення особистого селянського господарства
13	4820355700:06:000:1626	100	01.03	для ведення особистого селянського господарства
14	4820355700:06:000:1629	200	01.01	Для будівництва і обслуговування житлового будинку, господарських будівель і споруд (присадибна ділянка)
15	4820355700:06:000:1630	200	02.01	Для будівництва і обслуговування житлового будинку, господарських будівель і споруд (присадибна ділянка)
16	4820355700:06:000:1631	200	02.01	Для будівництва і обслуговування житлового будинку, господарських будівель і споруд (присадибна ділянка)
17	4820355700:06:000:1632	200	02.01	Для будівництва і обслуговування житлового будинку, господарських будівель і споруд (присадибна ділянка)
18	4820355700:06:000:1633	200	02.01	Для будівництва і обслуговування житлового будинку, господарських будівель і споруд (присадибна ділянка)
19	4820355700:06:000:1634	200	02.05	Для будівництва індивідуального гаражу
20	4820355700:06:000:1635	200	02.05	Для будівництва індивідуального гаражу
21	4820355700:06:000:1636	200	02.01	Для будівництва і обслуговування житлового будинку, господарських будівель і споруд (присадибна ділянка)
22	4820355700:06:000:1637	200	02.11	Землі запасу (земельні ділянки кожної категорії земель, які не надані у власність або користування громадянам чи юридичним особам)
23	4820355700:06:000:1639	200	02.01	Для будівництва і обслуговування житлового будинку, господарських будівель і споруд (присадибна ділянка)
24	4820355700:06:000:1640	200	02.01	Для будівництва і обслуговування житлового будинку, господарських будівель і споруд (присадибна ділянка)
25	4820355700:06:000:1641	200	02.01	Для будівництва і обслуговування житлового будинку, господарських будівель і споруд (присадибна ділянка)
26	4820355700:06:000:1642	200	02.01	Для будівництва і обслуговування житлового будинку, господарських будівель і споруд (присадибна ділянка)
27	4820355700:06:000:1643	200	02.01	Для будівництва і обслуговування житлового будинку, господарських будівель і споруд (присадибна ділянка)
28	4820355700:06:000:1644	200	02.01	Для будівництва і обслуговування житлового будинку, господарських будівель і споруд (присадибна ділянка)
29	4820355700:06:000:1645	200	02.01	Для будівництва і обслуговування житлового будинку, господарських будівель і споруд (присадибна ділянка)
30	4820355700:06:000:1646	200	02.01	Для будівництва і обслуговування житлового будинку, господарських будівель і споруд (присадибна ділянка)
31	4820355700:06:000:1647	200	02.01	Для будівництва і обслуговування житлового будинку, господарських будівель і споруд (присадибна ділянка)
32	4820355700:06:000:1648	200	02.01	для будівництва і обслуговування житлового будинку,

Додаток 1. Інформація з Державного земельного кадастру

64	4820355700:06:000:1689	200	02.05	для будівництва індивідуальних гаражів
65	4820355700:06:000:1690	200	02.05	для будівництва індивідуального гаражу
66	4820355700:06:000:1691	200	02.05	для будівництва індивідуальних гаражів
67	4820355700:06:000:1692	200	02.05	для будівництва індивідуального гаражу
68	4820355700:06:000:1693	200	02.05	для будівництва індивідуального гаражу
69	4820355700:06:000:1694	200	02.05	для будівництва індивідуальних гаражів
70	4820355700:06:000:1695	200	02.05	для будівництва індивідуальних гаражів
71	4820355700:06:000:1696	200	02.05	для будівництва індивідуального гаражу
72	4820355700:06:000:1697	200	02.05	для будівництва індивідуального гаражу
73	4820355700:06:000:1698	200	02.05	для будівництва індивідуальних гаражів
74	4820355700:06:000:1699	200	02.05	для будівництва індивідуальних гаражів
75	4820355700:06:000:1700	200	02.05	Для будівництва індивідуальних гаражів
76	4820355700:06:000:1701	200	02.05	для будівництва індивідуальних гаражів
77	4820355700:06:000:1702	200	02.05	для будівництва індивідуальних гаражів
78	4820355700:06:000:1703	200	02.11	Землі запасу (земельні ділянки кожної категорії земель, які не надані у власність або користування громадянам чи юридичним особам)
79	4820355700:06:000:1704	200	02.01	Для будівництва і обслуговування житлового будинку, господарських будівель і споруд (присадибна ділянка)
80	4820355700:06:000:1705	200	02.05	для будівництва індивідуальних гаражів
81	4820355700:06:000:1706	200	02.01	Для будівництва і обслуговування житлового будинку, господарських будівель і споруд (присадибна ділянка)
82	4820355700:06:000:1707	200	02.05	для будівництва індивідуальних гаражів
83	4820355700:06:000:1710	200	02.05	Для будівництва індивідуальних гаражів
84	4820355700:06:000:1711	200	02.11	Землі запасу
85	4820355700:06:000:1712	200	02.05	для будівництва індивідуальних гаражів
86	4820355700:06:000:1713	200	02.11	Землі запасу
87	4820355700:06:000:1714	200	02.11	Землі запасу (земельні ділянки кожної категорії земель, які не надані у власність або користування громадянам чи юридичним особам)
88	4820355700:06:000:1715	200	02.05	для будівництва індивідуальних гаражів
89	4820355700:06:000:1716	200	02.05	для будівництва індивідуальних гаражів
90	4820355700:06:000:1717	200	02.05	для будівництва індивідуальних гаражів
91	4820355700:06:000:1718	200	02.05	для будівництва індивідуальних гаражів
92	4820355700:06:000:1719	200	02.05	для будівництва індивідуальних гаражів
93	4820355700:06:000:1723	200	02.05	для будівництва індивідуальних гаражів
94	4820355700:06:000:1724	200	02.05	для будівництва індивідуальних гаражів
95	4820355700:06:000:1725	200	02.05	для будівництва індивідуальних гаражів
96	4820355700:06:000:1727	200	02.05	для будівництва індивідуальних гаражів
97	4820355700:06:000:1728	200	02.05	для будівництва індивідуальних гаражів
98	4820355700:06:000:1729	200	02.05	для будівництва індивідуальних гаражів
99	4820355700:06:000:1730	200	02.05	для будівництва індивідуальних гаражів
100	4820355700:06:000:1731	200	02.05	для будівництва індивідуальних гаражів
101	4820355700:06:000:1732	200	02.05	для будівництва індивідуальних гаражів
102	4820355700:06:000:1733	200	02.05	для будівництва індивідуальних гаражів
103	4820355700:06:000:1735	200	02.05	для будівництва індивідуальних гаражів
104	4820355700:06:000:1736	200	02.05	для будівництва індивідуальних гаражів
105	4820355700:06:000:1737	200	02.05	для будівництва індивідуальних гаражів
106	4820355700:06:000:1738	200	02.05	для будівництва індивідуальних гаражів

Додаток 1. Інформація з Державного земельного кадастру

107	4820355700:06:000:1739	200	02.05	для будівництва індивідуальних гаражів
108	4820355700:06:000:1740	200	02.05	для будівництва індивідуальних гаражів
109	4820355700:06:000:1741	200	02.05	для будівництва індивідуальних гаражів
110	4820355700:06:000:1742	200	02.05	для будівництва індивідуальних гаражів
111	4820355700:06:000:1743	200	02.05	для будівництва індивідуальних гаражів
112	4820355700:06:000:1744	200	02.05	для будівництва індивідуальних гаражів
113	4820355700:06:000:1745	200	02.11	Землі запасу (земельні ділянки кожної категорії земель, які не надані у власність або користування громадянам чи юридичним особам)
114	4820355700:06:000:1747	200	02.05	для будівництва індивідуальних гаражів
115	4820355700:06:000:1748	200	02.05	для будівництва індивідуальних гаражів
116	4820355700:06:000:1749	200	02.01	для будівництва та обслуговування житлового будинку, господарських будівель та споруд (присадибна ділянка)
117	4820355700:06:000:1750	200	02.05	для будівництва індивідуальних гаражів
118	4820355700:06:000:1751	200	14.04	Землі запасу (земельні ділянки кожної категорії земель, які не надані у власність або користування громадянам чи юридичним особам)
119	4820355700:06:000:1752	200	02.05	для будівництва індивідуальних гаражів
120	4820355700:06:000:1753	200	02.05	для будівництва індивідуальних гаражів
121	4820355700:06:000:1754	200	02.05	для будівництва індивідуальних гаражів
122	4820355700:06:000:1755	200	02.11	Землі запасу (земельні ділянки кожної категорії земель, які не надані у власність або користування громадянам чи юридичним особам)
123	4820355700:06:000:1756	200	02.01	Для будівництва і обслуговування житлового будинку, господарських будівель і споруд (присадибна ділянка)
124	4820355700:06:000:1757	200	02.01	Для будівництва і обслуговування житлового будинку, господарських будівель і споруд (присадибна ділянка)
125	4820355700:06:000:1759	200	02.11	Землі запасу (земельні ділянки кожної категорії земель, які не надані у власність або користування громадянам чи юридичним особам)
126	4820355700:06:000:1760	200	02.11	Землі запасу (земельні ділянки кожної категорії земель, які не надані у власність або користування громадянам чи юридичним особам)
127	4820355700:06:000:1761	200	02.11	Землі запасу (земельні ділянки кожної категорії земель, які не надані у власність або користування громадянам чи юридичним особам)
128	4820355700:06:000:1762	200	02.11	Землі запасу (земельні ділянки кожної категорії земель, які не надані у власність або користування громадянам чи юридичним особам)
129	4820355700:06:000:1764	200	02.11	Землі запасу (земельні ділянки кожної категорії земель, які не надані у власність або користування громадянам чи юридичним особам)
130	4820355700:06:000:1765	200	02.11	Землі запасу (земельні ділянки кожної категорії земель, які не надані у власність або користування громадянам чи юридичним особам)
131	4820355700:06:000:1766	200	02.11	Землі запасу (земельні ділянки кожної категорії земель, які не надані у власність або користування громадянам чи юридичним особам)
132	4820355700:06:000:1767	200	02.01	для будівництва і обслуговування житлового будинку, господарських будівель і споруд (присадибна ділянка)
133	4820355700:06:000:1768	200	02.11	Землі запасу (земельні ділянки кожної категорії земель, які не надані у власність або користування громадянам чи юридичним особам)
134	4820355700:06:000:1769	200	02.11	Землі запасу (земельні ділянки кожної категорії земель, які не надані у власність або користування громадянам чи юридичним особам)
135	4820355700:06:000:1770	200	02.11	Землі запасу (земельні ділянки кожної категорії земель, які не надані у власність або користування громадянам чи юридичним особам)

Додаток 1. Інформація з Державного земельного кадастру

				юридичним особам)
136	4820355700:06:000:1771	200	14.04	Землі запасу (земельні ділянки кожної категорії земель, які не надані у власність або користування громадянам чи юридичним особам)
137	4820355700:06:000:1772	200	02.01	Для будівництва і обслуговування житлового будинку, господарських будівель і споруд (присадибна ділянка)
138	4820355700:06:000:1773	200	02.01	для будівництва і обслуговування житлового будинку, господарських будівель і споруд (присадибна ділянка)
139	4820355700:06:000:1774	200	02.01	Для будівництва і обслуговування житлового будинку, господарських будівель і споруд (присадибна ділянка)
140	4820355700:06:000:1776	200	02.11	Землі запасу (земельні ділянки кожної категорії земель, які не надані у власність або користування громадянам чи юридичним особам)
141	4820355700:06:000:1777	200	14.04	Землі запасу (земельні ділянки кожної категорії земель, які не надані у власність або користування громадянам чи юридичним особам)
142	4820355700:06:000:1778	200	14.04	Землі запасу (земельні ділянки кожної категорії земель, які не надані у власність або користування громадянам чи юридичним особам)
143	4820355700:06:000:1780	200	02.05	для будівництва індивідуальних гаражів
144	4820355700:06:000:1781	200	02.05	для будівництва індивідуальних гаражів
145	4820355700:06:000:1782	200	02.05	для будівництва індивідуальних гаражів
146	4820355700:06:000:1783	200	02.05	для будівництва індивідуальних гаражів
147	4820355700:06:000:1785	200	02.01	Для будівництва та обслуговування житлового будинку, господарських будівель та споруд (присадибна ділянка)
148	4820355700:06:000:1787	200	02.01	Для будівництва та обслуговування житлового будинку, господарських будівель та споруд (присадибна ділянка)
149	4820355700:06:000:1790	200	02.05	для будівництва індивідуальних гаражів
150	4820355700:06:000:1791	200	02.05	для будівництва індивідуальних гаражів
151	4820355700:06:000:1795	200	02.05	для будівництва індивідуальних гаражів
152	4820355700:06:000:1796	200	02.05	для будівництва індивідуальних гаражів
153	4820355700:06:000:1802	200	02.05	для будівництва індивідуальних гаражів
154	4820355700:06:000:1803	100	01.05	Для індивідуального садівництва
155	4820355700:06:000:1804	200	02.05	Для будівництва індивідуального гаражу
156	4820355700:06:000:1806	500	07.09	Земельні ділянки загального користування відведені під місця поховання
157	4820355700:06:000:1819	900	13.01	Для розміщення та експлуатації об'єктів і споруд електронних комунікацій
158	4820355700:07:001:0001	200	02.01	будівництва і обслуговування житлового будинку, господарських будівель і споруд (присадибна ділянка)
159	4820355700:07:001:0002	100	01.03	ведення особистого селянського господарства
160	4820355700:07:001:0003	200	02.01	будівництва і обслуговування житлового будинку, господарських будівель і споруд (присадибна ділянка)
161	4820355700:07:001:0004	200	02.01	Для будівництва і обслуговування житлового будинку, господарських будівель і споруд (присадибна ділянка)
162	4820355700:07:001:0005	100	01.03	ведення особистого селянського господарства
163	4820355700:07:001:0006	100	01.03	ведення особистого селянського господарства
164	4820355700:07:001:0007	100	01.03	ведення особистого селянського господарства
165	4820355700:07:001:0008	200	02.05	для будівництва індивідуального гаражу
166	4820355700:07:001:0009	200	02.05	для будівництва індивідуальних гаражів
167	4820355700:07:001:0010	200	02.05	для будівництва індивідуального гаражу
168	4820355700:07:001:0011	200	02.05	для будівництва індивідуального гаражу
169	4820355700:07:001:0012	200	02.05	для будівництва індивідуальних гаражів

Додаток 1. Інформація з Державного земельного кадастру

				садівництва, городництва, сінокосіння і випасання худоби
374	4820355701:01:020:0009	200	02.01	будівництва і обслуговування жилого будинку, господарських будівель і споруд
375	4820355701:07:014:0001	200	02.01	будівництва і обслуговування житлового будинку, господарських будівель і споруд (присадибна ділянка)
376	4820355701:07:014:0002	100	01.03	ведення особистого селянського господарства



Єдина екологічна платформа "ЕкоСистема"

Заява

про визначення обсягу стратегічної екологічної оцінки від 21.11.2023 р.

Реєстраційний номер справи в Єдиному реєстрі № 21-11-3464-23

Замовник:

Виконавчий комітет Южноукраїнської міської ради

1. Назва документа державного планування:

Внесення змін до генерального плану с.Бузьке Южноукраїнської міської територіальної громади Вознесенського району

2. Основні цілі документа державного планування, його зв'язок з іншими документами державного планування

«Внесення змін до Генерального плану села Бузьке Южноукраїнської міської територіальної громади Вознесенського району Миколаївської області». ДДП є містобудівною документацією на місцевому рівні. Основними цілями є: внесення змін до Генерального плану села Бузьке Южноукраїнської міської територіальної громади Вознесенського району Миколаївської області; передбачення розміщення церкви по вулиці Рильського; визначення межі прибережної захисної смуги р. Південний Буг та інших водних об'єктів, з урахуванням ситуації, що склалася, та вимог Водного та Земельного кодексів України; визначення земельної ділянки для розміщення водозаборів; визначення земельної ділянки для розміщення полігонів твердих побутових відходів та місць поховань; включення в межі населеного пункту с. Бузьке земельні ділянки, які були виділені мешканцям селища для індивідуального житлового будівництва; врахування, що околиці населеного пункту відносяться до земель природно-заповідного фонду та передбачені для розміщення на них території Регіонального ландшафтного парку «Гранітно-степове Побужжя» та Національного природного парку «Бузький Гард» та інші, згідно пункту 10 до завдання на внесення змін до містобудівної документації. ДДП державного рівня: Закон України «Про основні засади (стратегія) державної екологічної політики України на період до 2030 року. ДДП регіонального рівня: Стратегія розвитку Миколаївської області на період до 2027 року включно, затверджена рішенням Миколаївської обласної ради від 23 грудня 2020 року №2; Комплексна програма охорони довкілля Миколаївської області на 2021-2027 роки, затверджена рішенням Миколаївської обласної ради від 23 грудня 2020 року №16; Програма моніторингу довкілля Миколаївської області, затверджена рішенням Миколаївської обласної ради від 23 грудня 1999 року №4, тощо. Під час розроблення генерального плану території враховано містобудівну документацію регіонального рівня: Схема планування території Миколаївської області, затвердженої рішенням обласної ради від 21.11.2008 №21, містобудівної документації «Схема планування території Миколаївської області - внесення змін», затвердженої рішенням обласної ради від 16.05.2019 №29, розроблена ДП УДНДІП «Діпромісто»; «Генеральний план с.

Бузьке Арбузинського району Миколаївської області (коригування), затверджений рішенням Костянтинівської селищної ради від 07.05.2020 року №10» Картографічна основа у цифровій формі (формат dmf) в державній геодезичній референційній системі координат УСК-2000

3. Якою мірою документ державного планування визначає умови для реалізації видів діяльності або об'єктів, щодо яких законодавством передбачено здійснення процедури оцінки впливу на довкілля (у тому числі щодо визначення місцезнаходження, розміру, потужності або розміщення ресурсів)

Заплановані об'єкти не віднесені до категорій видів планованої діяльності та об'єктів, які можуть мати значний вплив на довкілля та не підлягають оцінці впливу на довкілля. Здійснення процедури оцінки впливу на довкілля не потребує у відповідності до Закону України «Про оцінку впливу на довкілля»

4. Інформація про ймовірні наслідки: а) для довкілля, у тому числі для здоров'я населення; б) для територій з природоохоронним статусом; в) транскордонні наслідки для довкілля, у тому числі для здоров'я населення

а) для довкілля, у тому числі для здоров'я населення - в ході здійснення стратегічної екологічної оцінки мають бути оцінені ймовірні наслідки реалізації ДДП містобудівної документації на місцевому рівні, зокрема, мають бути оцінені наслідки таких компонентів довкілля: Грунти: Виконання повного комплексу заходів з інженерної підготовки території, передбаченого ДДП, дозволить своєчасно запобігти підтопленню, проявів гравітаційних процесів, що в цілому матиме позитивний вплив на формування навколишнього середовища та покращить санітарно-гігієнічні умови території. Атмосферне повітря: Можливе покращення якості атмосферного повітря внаслідок розвитку велосипедного руху та запровадження енергоефективного управління сільським господарством. Можливе зменшення викидів в атмосферне повітря від АЕС завдяки фільтрації та очищенню газів, оптимізації процесів згорання, посилення норм безпеки та енергоефективності. Водні ресурси: передбачається розвиток системи дощової каналізації, що забезпечить відведення поверхневого стоку з територій існуючої житлово-громадської забудови, так і виробничо-комунальних територій. Будівництво очисних споруд побутової та дощової каналізації дозволить запобігти забрудненню поверхневих водотоків річки Південний Буг та покращити стан водних ресурсів. Відновлення річкових берегів та та збереження водних екосистем. Стан фауни, флори, біорізноманіття, землі (у тому числі вилучення земельних ділянок): Створення ландшафтних та рекреаційних зон матиме позитивні наслідки щодо збереження та збагачення біорізноманіття. Акустичний вплив: Основним джерелом шумового забруднення є автомобільний транспорт, а саме автомобільна дорога загального користування місцевого значення Миколаївської області О150107; б) для територій з природоохоронним статусом - територія розташована в межах екологічної мережі загальнодержавного значення «Бузький каньйон» та екологічний коридор загальнодержавного значення «Бузький».. На захід від ділянки на відстані 37 м від меж земельної ділянки, на яку розробляється проект території, розташований Регіональний ландшафтний парк місцевого значення «Гранітно степове - Побужжя», та національний природний парк загальнодержавного значення «Бузький гард». в) транскордонні наслідки, у тому числі для здоров'я населення - не матиме суттєвого впливу на довкілля, територіально ділянка розташована на віддалені від межі сусідніх держав.

5. Виправдані альтернативи, які необхідно розглянути, у тому числі якщо документ державного планування не буде затверджено

Перший альтернативний варіант «Нульовий» - сценарій (за відсутності розвитку проекту) - не складається і не затверджується містобудівна документація, цей сценарій може розумітися, як продовження поточних (найчастіше несприятливих) тенденцій щодо стану довкілля та розвитку території. Другий альтернативний варіант - реалізація рішень попередньої розробленої містобудівної документації «Генеральний план с. Бузьке Арбузинського району Миколаївської області (коригування)». Розширення меж

території у східному напрямку за рахунок земель, на яких передбачалось розміщення садового товариства, з подальшим використанням під індивідуальну житлову забудову. Будівництво громадської забудови (будинки культури, торговельний комплекс). Третій альтернативний варіант «Використання місцевих ресурсів, ревіталізація та створення умов для розвитку економічного потенціалу». Врахування потреб населеного пункту, що визначені за результатами містобудівного моніторингу (2023 року); Розширення межі території у східному напрямку за рахунок земель, на яких передбачалось розміщення садового товариства, з подальшим використанням під індивідуальну житлову забудову. Будівництво громадської забудови (будинки культури, торговельний комплекс). Розвиток рекреаційних територій та туристичної сфери

6. Дослідження, які необхідно провести, методи і критерії, що використовуватимуться під час стратегічної екологічної оцінки

Дослідження: санітарно-хімічні та бактеріологічні питної води, інструментальні (рівні шуму та вібрації), середніх концентрацій забруднюючих речовин (завислі речовини, формальдегід, діоксид азоту), виміри рівня радіації в населеному пункті та біля АЕС. Основним критерієм під час стратегічної екологічної оцінки є її відповідність державним будівельним нормам, санітарним нормам і правилам України, законодавству у сфері охорони навколишнього природного середовища

7. Заходи, які передбачається розглянути для запобігання, зменшення та пом'якшення негативних наслідків виконання документа державного планування

Застосування нових технологій та обладнання, у тому числі очисного устаткування, що дозволить мінімізувати шкідливий вплив на оточуюче середовище та в подальшому узгодити в установленому порядку з органами санепідконтролю розмір санітарно-захисних зон; інтенсивне озеленення та упорядкування санітарно-захисних зон; улаштування смуг озеленення спеціального призначення навколо населеного пункту та вздовж автомобільної дороги О150107; створення озелених територій загального користування та тих, що призначені для рекреаційних цілей; застосування природоорієнтованих рішень; налагодження сучасної системи поверхневого відведення та реконструкція існуючої побутової каналізаційної мережі; забезпечення централізованим водопостачанням новоутворених територій; розвиток альтернативних джерел енергії; збільшення переробки та використання відпрацьованого палива від АЕС; впровадження заходів щодо зменшення виділення тепла від роботи АЕС; впровадження управління відходами згідно національної стратегії управління відходами в Україні до 2030 року; збереження водних екосистем

8. Пропозиції щодо структури та змісту звіту про стратегічну екологічну оцінку

Виконати в обсягах, визначених статтею 11 Закону України «Про стратегічну екологічну оцінку».

9. Орган, до якого подаються зауваження та пропозиції та строки їх подання

Виконавчий комітет Южноукраїнської міської ради Миколаївської області. Адреса: 55002, м. Южноукраїнськ, вул. Європейська, 48; тел. (05136) 5-50-85 електронна пошта: mistobud55085@ukr.net. Контактна особа: Ічанська Христина Владиславівна – заступник начальника відділу містобудування та архітектури Южноукраїнської міської ради (керівник уповноваженого органу з питань містобудування та архітектури). Пропозицій та зауваження від 22.11.2023 до 01.12.2023 рр. (включно до 24.00 години).

10. Повідомлення про оприлюднення Заяви про визначення обсягу СЕО:

Оприлюднюється шляхом розміщення на офіційному веб-сайті - [https:// http://yu.mk.ua/](https://http://yu.mk.ua/) від 22.11.2023

Замовник/Уповноважена особа замовника:



Головна

Новини міста

Нормативні акти

Регуляторна політика

Центр надання адміністративних послуг

Звернення громадян

Довідка Телефонний довідник

Онлайн трансляції

- НАША ГРОМАДА ▾
- МІСЦЕВЕ САМОВРЯДУВАННЯ ▾
- ПУБЛІЧНА ІНФОРМАЦІЯ
- ЗАПОБІГАННЯ ПРОЯВАМ КОРУПЦІЇ
- ВЗАЄМОДІЯ З ГРОМАДСЬКІСТЮ
- ФІНАНСИ І БЮДЖЕТ
- ЕКОНОМІКА ▾
- ПРОЄКТ СТРАТЕГІЇ РОЗВИТКУ ГРОМАДИ
- ПІДПРИЄМЦЯМ
- АРХІТЕКТУРА ТА МІСТОБУДУВАННЯ
- ЗЕМЕЛЬНІ ВІДНОСИНИ ТА ЕКОЛОГІЯ
- ЖКГ
- ОСВІТА, КУЛЬТУРА ТА СПОРТ ▾
- ТУРИЗМ
- СОЦІАЛЬНИЙ ЗАХИСТ ТА МЕДИЦИНА ▾
- СЛУЖБА У СПРАВАХ ДІТЕЙ
- АРХІВНИЙ ВІДДІЛ
- ТЕРИТОРІАЛЬНА ОБОРОНА ТА МОБІЛІЗАЦІЯ
- ДІЇ ПРИ ТЕРОРИСТИЧНИХ АКТАХ
- ЦИВІЛЬНИЙ ЗАХИСТ
- ВЗАЄМОДІЯ З

Головна сторінка > Новини > Повідомлення про оприлюднення Заяви про визначення обсягу стратегічної екологічної оцінки

ПОВІДОМЛЕННЯ ПРО ОПРИЛЮДНЕННЯ ЗАЯВИ ПРО ВИЗНАЧЕННЯ ОБСЯГУ СТРАТЕГІЧНОЇ ЕКОЛОГІЧНОЇ ОЦІНКИ

Архітектура та містобудування 22.11.2023 Версія для друку



Заява про визначення обсягу стратегічної екологічної оцінки містобудівної документації на місцевому рівні - «Внесення змін до генерального плану с.Бузьке Южноукраїнської міської територіальної громади Вознесенського району Миколаївської області» оприлюднена 22.11.2023 на офіційному веб-сайті міста Южноукраїнська <http://yu.mk.ua/>.

Відповідно до ч. 5 ст. 10 Закону України «Про стратегічну екологічну оцінку» строк громадського обговорення заяви про визначення обсягу стратегічної екологічної оцінки встановлюється замовником і не може становити менш як 10 днів з дня її оприлюднення.

Пропозиції та зауваження від громадськості приймаються з 22.11.2023 до 01.12.2023 (включно до 24.00 години).

Громадськість у межах визначеного строку громадського обговорення має право подати Замовнику в письмовій формі (у тому числі в електронному вигляді) зауваження і пропозиції до заяви про визначення обсягу стратегічної екологічної оцінки щодо документа державного планування. Усі зауваження і пропозиції до заяви про визначення обсягу стратегічної екологічної оцінки щодо документа державного планування, одержані протягом встановленого строку, підлягають обов'язковому розгляду Замовником. Пропозиції і зауваження, подані після встановленого строку, не розглядаються.

Орган, до якого подаються пропозиції та зауваження від громадськості, відповідальна особа:

Виконавчий комітет Южноукраїнської міської ради, Вознесенський район, Миколаївська область (замовник).

ЄДРПОУ: 20910974

тел.: (05136) 5-50-85, e-mail: mistobud55085@ukr.net

Адреса: 55002, Миколаївська область, Вознесенський район, м. Южноукраїнськ, вул. Європейська, 48.

Відповідальна особа: Ічанська Христина Владиславівна – заступник начальника відділу містобудування та архітектури Южноукраїнської міської ради.

Заява про визначення обсягу стратегічної екологічної оцінки до документа державного планування «Внесення змін до генерального плану с.Бузьке Южноукраїнської міської територіальної громади Вознесенського району Миколаївської області»





**УПРАВЛІННЯ ЕКОЛОГІЇ ТА ПРИРОДНИХ РЕСУРСІВ
МИКОЛАЇВСЬКОЇ ОБЛАСНОЇ ВІЙСЬКОВОЇ АДМІНІСТРАЦІЇ**

пр. Центральний, 16, м. Миколаїв, 54029, тел./факс: (0512) 46-04-27

E-mail: ecolog@mk.gov.ua, <http://ecolog.mk.gov.ua> Код ЄДРПОУ 38694358

від 22.11.23 р. № 1586/011-04/04

На № _____ від _____ р.

Виконавчий комітет Южноукраїнської
міської ради Вознесенського району
Миколаївської області

Про надання пропозицій та зауважень до
заяви про визначення обсягу СЕО

Відповідно до положень статей 8, 10 Закону України «Про стратегічну екологічну оцінку» та на заяву у Єдиному реєстрі стратегічної екологічної оцінки від 21.11.2023 № 21-11-3464-23 про визначення обсягу стратегічної екологічної оцінки проекту документа державного планування – «Внесення змін до Генерального плану села Бузьке Южноукраїнської міської територіальної громади Вознесенського району Миколаївської області» повідомляємо в межах компетенції.

Стратегічна екологічна оцінка здійснюється у процесі розроблення документа державного планування до його подання для затвердження.

При розробці звіту зі стратегічної екологічної оцінки доцільно звернути увагу на те, що зміст та порядок звіту мають відповідати вимогам частини другої статті 11 Закону України «Про стратегічну екологічну оцінку», Постанові Кабінету Міністрів України від 16.12.2020 № 1272 «Про затвердження Порядку здійснення моніторингу наслідків виконання документа державного планування для довкілля, у тому числі для здоров'я населення», Наказам Міністерства екології та природних ресурсів України від 10.08.2018 № 296 «Методичні рекомендації із здійснення стратегічної екологічної оцінки документів державного планування» та від 18.07.2019 № 260 «Про внесення змін до Методичних рекомендацій із здійснення стратегічної екологічної оцінки документів державного планування».

Замовник має ретельно виконати всі без винятку вимоги Закону України «Про стратегічну екологічну оцінку» щодо інформації, яка має бути у звіті про стратегічну екологічну оцінку. При цьому замовник має забезпечити, щоб така інформація мала безпосереднє відношення до документу державного планування з урахуванням змісту і рівня його деталізації.

Начальник управління

Олександра ЄФИМЕНКО

Діана Попкова 46 04 27



Єдина екологічна платформа "ЕкоСистема"

Повідомлення про оприлюднення проєкту документа державного планування та звіту про стратегічну екологічну оцінку від 09.01.2024 р.

Реєстраційний номер справи в Єдиному реєстрі № 21-11-3464-23

1. Повна назва документа державного планування, що пропонується, та стислий виклад його змісту

"Внесення змін до Генерального плану села Бузьке Южноукраїнської міської територіальної громади Вознесенського району Миколаївської області" Основними цілями розроблення документації з просторового планування на місцевому рівні є: передбачення розміщення церкви по вулиці Рильського; визначення межі прибережної захисної смуги р. Південний Буг та інших водних об'єктів, з урахуванням ситуації, що склалася, та вимог Водного та Земельного кодексів України; визначення земельної ділянки для розміщення водозаборів; визначення земельної ділянки для розміщення полігонів твердих побутових відходів та місць поховань; включення в межі населеного пункту с. Бузьке земельні ділянки, які були виділені мешканцям селища для індивідуального житлового будівництва; визначення планувальних обмежень, відповідно до класів класифікації обмежень у використанні земель; врахування, що околиці населеного пункту відносяться до земель природно-заповідного фонду та передбачені для розміщення на них території Регіонального ландшафтного парку «Гранітно-степове Побужжя» та Національного природного парку «Бузький Гард», та інші.

2. Орган, що прийматиме рішення про затвердження документа державного планування

Южноукраїнська міська рада

3. Дата початку та строки здійснення процедури громадського обговорення

1) з 9 січня 2024 по 7 лютого 2024

4. Способи участі громадськості (надання письмових зауважень і пропозицій, громадські слухання тощо) в процедурі громадського обговорення

2) Громадські слухання здійснюються відповідно до Порядку проведення громадських слухань щодо проєктів містобудівної документації на місцевому рівні, затверджений Кабінетом Міністрів України від 25 травня 2011 р. N 555. Згідно пункту 5 Порядку проведення громадських слухань щодо проєктів містобудівної документації на місцевому рівні, під час реєстрації учасників громадських слухань та пропозицій (зауважень) громадськості організатором проведення громадських слухань забезпечується ідентифікація фізичних осіб, представників юридичних осіб. Пропозиції (зауваження) фізичних та юридичних осіб, які не подали підтвердних документів для забезпечення їх ідентифікації, не розглядаються. Громадськість у межах строку громадського обговорення має право подати замовнику в письмовій формі (у тому числі в електронному вигляді) зауваження і пропозиції до проєкту документа державного планування та звіту про СЕО. Усі зауваження і пропозиції до проєкту документа державного планування та звіту про СЕО, одержані протягом встановленого строку, підлягають обов'язковому розгляду замовником.

5. Дата проведення запланованих громадських слухань (у разі проведення)

10.02.2024

6. Час проведення запланованих громадських слухань (у разі проведення)

14.30

7. Місце проведення запланованих громадських слухань (у разі проведення)

5) 55002, м. Южноукраїнськ, бульвар Квітковий, 9; (сесійна зала) тел. (05136) 5-50-85 електрона пошта: mistobud55085@ukr.net

8. Орган, від якого можна отримати інформацію та адресу, за якою можна ознайомитися з проектом документа державного планування, звітом про стратегічну екологічну оцінку та екологічною інформацією, у тому числі пов'язаною зі здоров'ям населення, що стосується документа державного планування

Отримати інформацію можна від виконавчого комітету Южноукраїнської міської ради Вознесенського району Миколаївської області. Відповідальна: Ічанська Христина Владиславівна - заступник начальника відділу містобудування та архітектури Южноукраїнської міської ради (керівник уповноваженого органу з питань містобудування та архітектури). Ознайомитися з проектом містобудівної документації, звітом про СЕО можна за адресою: 55002, м. Южноукраїнськ, вулиця Європейська, 48, фойє 1-го поверху, в будні дні з 08.00 - 19.00, у вихідні дні з 10.00 - 14.00

9. Орган, до якого подаються зауваження і пропозиції, його поштову та електронну адреси та строки подання зауважень і пропозицій

Пропозиції та зауваження подаються до виконавчого комітету Южноукраїнської міської ради на адресу: 55002, м. Южноукраїнськ, вул. бульвар Квітковий 9, кбінет 1;; тел. (05136) 5-50-85 електрона пошта: mistobud55085@ukr.net За результатами розгляду замовник враховує одержані зауваження і пропозиції або мотивовано їх відхиляє. Пропозиції і зауваження, подані після встановленого строку, не розглядаються. Строки подання зауважень та пропозицій - з 9 січня 2024 до 7 лютого 2024 (включно до 24.00 години). м.Южноукраїнськ, бульвар Квітковий, 9 mistobud55085@ukr.net строки подання зауваження та пропозиції з 11.12.2023 по 11.01.2024

10. Місцезнаходження наявної екологічної інформації, у тому числі пов'язаної зі здоров'ям населення, що стосується документа державного планування

55002, м. Южноукраїнськ, бульвар Квітковий, 9, кабінет 1, а також на офіційному веб-сайті Южноукраїнської міської ради <http://yu.mk.ua/>

11. Необхідність проведення транскордонних консультацій щодо проекту документа державного планування


Необхідність проведення транскордонних консультацій щодо проекту документу державного планування відсутня.

Замовник/Уповноважена особа замовника:

Виконавчий комітет Южноукраїнської міської ради /Ічанська Христина Владиславівна

- ЖКГ
- ОСВІТА, КУЛЬТУРА ТА СПОРТ ▾
- ТУРИЗМ
- СОЦІАЛЬНИЙ ЗАХИСТ ТА МЕДИЦИНА ▾
- СЛУЖБА У СПРАВАХ ДІТЕЙ
- АРХІВНИЙ ВІДДІЛ
- ТЕРИТОРІАЛЬНА ОБОРОНА ТА МОБІЛІЗАЦІЯ
- ДІЇ ПРИ ТЕРОРИСТИЧНИХ АКТАХ
- ЦИВІЛЬНИЙ ЗАХИСТ
- ВЗАЄМОДІЯ З ПРАВООХОРОННИМИ ОРГАНАМИ ▾
- МІСЦЕВІ ОРГАНИ ДЕРЖАВНОЇ ВЛАДИ ▾
- ОРГАНИ ДЕРЖАВНОЇ ВЛАДИ
- ФОТОГАЛЕРЕЯ
- ВІДЕОБІСНИК
- ОНЛАЙН ПОСЛУГИ

будинку не вище двох поверхів (без урахування мансардного) з площею до 500 квадратних метрів, господарських будівель і споруд, елементів інженерного захисту та благоустрою на земельній ділянці повинен отримати будівельний паспорт за будови земельної ділянки (далі – будівельний паспорт). З вересня 2020 року відомості про будівельні паспорти за будови земельної ділянки повинні бути внесе...



[Інформаційне повідомлення про проведення громадських слухань та оприлюднення документу державного планування та звіту про стратегічну екологічну оцінку](#)

Архітектура та містобудування 09.01.2024

Виконавчий комітет Южноукраїнської міської ради

Виконавчий комітет Южноукраїнської міської ради повідомляє про проведення громадських слухань щодо проекту містобудівної документації на місцевому рівні - «Внесення змін до генерального плану м. Южноукраїнськ Южноукраїнської міської територіальної громади Вознесенського району Миколаївської області». Відомості про замовника та розробника проекту містобудівної документації на місцевому рівні та підстави для його розроблення: ЗАМОВНИК &п...



[Інформаційне повідомлення про проведення громадських слухань та оприлюднення документу державного планування та звіту про стратегічну екологічну оцінку](#)


Архітектура та містобудування 09.01.2024

Виконавчий комітет Южноукраїнської міської ради

Виконавчий комітет Южноукраїнської міської ради повідомляє про проведення громадських слухань щодо проекту містобудівної документації на місцевому рівні - «Внесення змін до Генерального плану села Бузьке Южноукраїнської міської територіальної громади Вознесенського району Миколаївської області». Відомості про замовника та розробника проекту містобудівної документації на місцевому рівні та підстави для його розроблення: ЗАМОВНИК – Ви...

15	16	17	18	19	20	21
22	23	24	25	26	27	28
29	30	31	1	2	3	4

ЗВ'ЯЗОК З ГРОМАДСЬКІСТЮ



ІНФОРМАЦІЯ

GISMETEO: Погода в м. Южноукраїнськ





Головна

Новини міста

Нормативні акти

Регуляторна політика

Центр надання адміністративних послуг

Звернення громадян

Довідка Телефонний довідник

Онлайн трансляції

- НАША ГРОМАДА ▾
- МІСЦЕВЕ САМОВРЯДУВАННЯ ▾
- ПУБЛІЧНА ІНФОРМАЦІЯ
- ЗАПОБІГАННЯ ПРОЯВАМ КОРУПЦІЇ
- ВЗАЄМОДІЯ З ГРОМАДСЬКІСТЮ
- ФІНАНСИ І БЮДЖЕТ
- ЕКОНОМІКА ▾
- ПРОЄКТ СТРАТЕГІЇ РОЗВИТКУ ГРОМАДИ
- ПІДПРИЄМЦЯМ
- АРХІТЕКТУРА ТА МІСТОБУДУВАННЯ
- ЗЕМЕЛЬНІ ВІДНОСИНИ ТА ЕКОЛОГІЯ
- ЖКГ
- ОСВІТА, КУЛЬТУРА ТА СПОРТ ▾
- ТУРИЗМ
- СОЦІАЛЬНИЙ ЗАХИСТ ТА МЕДИЦИНА ▾
- СЛУЖБА У СПРАВАХ ДІТЕЙ
- АРХІВНИЙ ВІДДІЛ
- ТЕРИТОРИАЛЬНА ОСОБЛИВІСТЬ

Головна сторінка > Новини
 Інформаційне повідомлення про проведення громадських слухань та оприлюднення документу державного планування та звіту про стратегічну екологічну оцінку

ІНФОРМАЦІЙНЕ ПОВІДОМЛЕННЯ ПРО ПРОВЕДЕННЯ ГРОМАДСЬКИХ СЛУХАНЬ ТА ОПРИЛЮДНЕННЯ ДОКУМЕНТУ ДЕРЖАВНОГО ПЛАНУВАННЯ ТА ЗВІТУ ПРО СТРАТЕГІЧНУ ЕКОЛОГІЧНУ ОЦІНКУ

Архітектура та містобудування 09.01.2024 Версія для друку



Виконавчий комітет Южноукраїнської міської ради повідомляє про проведення **громадських слухань щодо проекту містобудівної документації на місцевому рівні - «Внесення змін до Генерального плану села Бузьке Южноукраїнської міської територіальної громади Вознесенського району Миколаївської області».**

Відомості про замовника та розробника проекту містобудівної документації на місцевому рівні та підстави для його розроблення:

- ЗАМОВНИК – Виконавчий комітет Южноукраїнської міської ради;
- РОЗРОБНИК – ТОВ «ПБ «Базис» (м. Одеса), головний архітектор Олесь СУРОВА, інженер-землепорядник Віталій Марчак.

Громадські слухання відбудуться 10 лютого 2024 року о 14.30 годині за адресою: м. Южноукраїнськ, бульвар Квітковий, 9 (сесійна зала).

Громадські слухання здійснюються відповідно до Порядку проведення громадських слухань щодо проектів містобудівної документації на місцевому рівні, затверджений Кабінетом Міністрів України від 25 травня 2011 р. N555.



Додаткове інформаційне повідомлення про проведення громадських слухань

Архітектура та містобудування

05.02.2024

Виконавчий комітет Южноукраїнської міської ради

ІНФОРМАЦІЙНЕ ПОВІДОМЛЕННЯ ПРО ПРОВЕДЕННЯ ГРОМАДСЬКИХ СЛУХАНЬ Виконавчий комітет Южноукраїнської міської ради повідомляє про проведення громадських слухань щодо проекту містобудівної документації на місцевому рівні - «Внесення змін до Генерального плану міста Южноукраїнська Вознесенського району Миколаївської області». Відомості про замовника та розробника проекту містобудівної документації на місцевому рівні: - ...



Додаткове інформаційне повідомлення про проведення громадських слухань

Архітектура та містобудування

05.02.2024

Виконавчий комітет Южноукраїнської міської ради

ІНФОРМАЦІЙНЕ ПОВІДОМЛЕННЯ ПРО ПРОВЕДЕННЯ ГРОМАДСЬКИХ СЛУХАНЬ Виконавчий комітет Южноукраїнської міської ради повідомляє про проведення громадських слухань щодо проекту містобудівної документації на місцевому рівні - «Внесення змін до Генерального плану село Бузьке Вознесенського району Миколаївської області». Відомості про замовника та розробника проекту містобудівної документації на місцевому рівні: - ЗАМОВНИК – Виконавчий ком...



Міністр
Замовлення
отримано 11.01.2024

**ЮЖНОУКРАЇНСЬКА МІСЬКА РАДА
МИКОЛАЇВСЬКОЇ ОБЛАСТІ
ВИКОНАВЧИЙ КОМІТЕТ**

вул. Європейська, 48, м. Южноукраїнськ Миколаївської області 55002 тел.(05136) 5-55-65
тел/факс(05136) 5-99-81 E-mail: yuzhvk@gmail.com, код згідно з ЄДРПОУ 20910974

09.01.2024

№

14/01-34/69

на №

від

Начальнику управління охорони здоров'я
Миколаївської облдержадміністрації
Максиму БЕЗНОСЕНКО
54001, м. Миколаїв, вул. Адміральська, 35
(0512) 37-04-58
oblzdrav@mk.gov.ua

Начальнику управління екології
та природних ресурсів
Миколаївської облдержадміністрації
Олександрі ЄФИМЕНКО
54029, м. Миколаїв, пр. Центральний, 16
+38 0512 46-01-48; 46-04-27(ф)

Міністру охорони здоров'я України
Віктору ЛЯШКО
01601, м. Київ,
вул. Грушевського, 7
тел. (044) 200-06-67
moz@moz.gov.ua

✓ Міністру захисту довкілля та
природних ресурсів України
Руслану СТРИЛЬЦЮ
03035, м. Київ
вул. Митрополита Василя Липківського, 35
тел. (044) 206-31-15
info@merp.gov.ua

Щодо проведення консультацій
до проєкту документа державного планування
та звіту про стратегічну екологічну оцінку

На виконання вимог п.2 ст.13 Закону України «Про стратегічну екологічну оцінку», направляємо Вам графічні матеріали проєкту документа державного планування на місцевому рівні: «Внесення змін до генерального плану с.Бузьке», у паперовій формі.

Проект документа державного планування, звіт про стратегічну екологічну оцінку та повідомлення внесені до Єдиного реєстру стратегічної екологічної оцінки 09 січня 2024 року.

Строк громадських обговорень визначений з 09.01.2024 по 07.02.2024 (включно до 24.00 години).

Враховуючи п.3 ст.13 Закону України «Про стратегічну екологічну оцінку», органи, зазначені у ст. 6-8 цього Закону, у строк, що не перевищує 30 днів з дня внесення до Єдиного реєстру стратегічної екологічної оцінки документів, зазначених у частині першій цієї статті, а у разі здійснення стратегічної екологічної оцінки містобудівної документації - з дня отримання матеріалів, зазначених у частині другій цієї статті, надають замовнику свої зауваження і пропозиції шляхом їх внесення до Єдиного реєстру стратегічної екологічної оцінки.

Враховуючи ч.2 п. 3 ст.13 Закону України «Про стратегічну екологічну оцінку», у разі неподання зауважень і пропозицій протягом строку, передбаченого цією частиною, вважається, що зауваження і пропозиції відсутні.

Додатки:

У паперовому вигляді:

Графічні матеріали документа державного планування та Звіту про стратегічну екологічну оцінку - 1 примірник.

З повагою,
Секретар міської ради



Денис КРАВЧЕНКО

Христина ІЧАНСЬКА
(05136) 5-50-85



**МІНІСТЕРСТВО ЗАХИСТУ ДОВКІЛЛЯ ТА ПРИРОДНИХ РЕСУРСІВ УКРАЇНИ
(МІНДОВКІЛЛЯ)**

вул. Митрополита Василя Липківського, 35, м. Київ, 03035, тел.: (044) 206-31-00, (044) 206-31-15,
факс: (044) 206-31-07, E-mail: info@merg.gov.ua, ідентифікаційний код 43672853

На № 14/01-34/69 від 09.01.2024

Южноукраїнська міська рада

Про стратегічну екологічну оцінку

Міністерство захисту довкілля та природних ресурсів України розглянуло внесений до Єдиного реєстру стратегічної екологічної оцінки (справа № 21-11-3464-23) проєкт документа державного планування «Внесення змін до генерального плану с. Бузьке Южноукраїнської міської територіальної громади Вознесенського району Миколаївської області» (далі – Проєкт), графічні матеріали якого у паперовій формі отримані 12.01.2024 (вхідний № 1899/6/24), звіт про стратегічну екологічну оцінку (далі – Звіт) та повідомляє.

Пропонуємо Южноукраїнській міській раді вжити заходів щодо комплексного забезпечення дотримання вимог законодавства, зокрема, у сфері стратегічної екологічної оцінки в контексті розроблення і реалізації містобудівної документації на території с. Бузьке та усунення допущених порушень.

В матеріалах Проєкту містяться:

рішення Костянтинівської селищної ради від 31.01.2019 № 10 «Про затвердження проєкту землеустрою щодо встановлення (змін) меж адміністративно-територіальних утворень с. Бузьке Костянтинівської селищної ради Арбузівського району Миколаївської області», яким затверджено відповідний проєкт землеустрою та встановлено площу села Бузьке в розмірі 119,6606 га, зокрема з врахуванням рішення від 09.02.2018 № 8 «Про затвердження Генерального плану с. Бузьке Арбузівського району Миколаївської області»;

лист Миколаївської обласної державної адміністрації від 19.05.2023 № 05-51/1163/5-23 в якому зазначається, що:

до 2018 року для села Бузьке Костянтинівської селищної ради Арбузівського району був чинний генеральний план, затверджений розпорядженням Миколаївської обласної ради від 24.12.1969 № 13;

рішенням Костянтинівської селищної ради від 09.02.2018 № 8, в порушення чинного законодавства України у сфері містобудування, було затверджено Генеральний план с. Бузьке;



UB
Міндовкілля
№25/5-21/1925-24 від 12.02.2024
КЕП: Крамаренко О. В. 12.02.2024 16:12
26B2648ADD3032E1040000009AA43400B50DA900
Сертифікат дійсний з 21.09.2022 00:00 до
20.09.2024 23:59

рішення Южноукраїнської міської ради від 30.11.2022 №1162 «Про затвердження Програми з розроблення містобудівної документації населених пунктів Южноукраїнської міської територіальної громади на 2023-2028 роки», якою серед іншого передбачено захід з внесення змін до генерального плану с. Бузьке (реквізити рішення про затвердження – відсутні);

аналітичний звіт за результатами містобудівного моніторингу реалізації містобудівної документації: Генерального плану с. Бузьке Южноукраїнської міської територіальної громади Вознесенського району Миколаївської області за 2022 рік, затверджений в.о. начальника відділу містобудування та архітектури Южноукраїнської міської ради, де зазначено що «Генеральний план с. Бузьке, затверджений рішенням Костянтинівською селищною радою від 07.05.2020 № 10 не виконаний відповідно до діючого в той час законодавства...» (див. розділ 9).

Відповідно до статей 2, 17 та ін. Закону України «Про регулювання містобудівної діяльності» містобудівна документація, включаючи генеральні плани населених пунктів, підлягає стратегічній екологічній оцінці в порядку, встановленому Законом України «Про стратегічну екологічну оцінку», який введено в дію 12.10.2018.

Згідно із статтею 10 Закону України «Про стратегічну екологічну оцінку» стратегічна екологічна оцінка здійснюється у процесі розроблення документа державного планування до його подання для затвердження.

Однак проєкт Генерального плану с. Бузьке Арбузинського району Миколаївської області, разом з іншими передбаченими статтями 6, 13 Закону України «Про стратегічну екологічну оцінку» документами не надходили для проведення консультацій у процесі стратегічної екологічної оцінки до центрального органу виконавчої влади, що реалізує державну політику у сфері охорони навколишнього природного середовища (яким на сьогодні є Міндовкілля).

Звертаємо увагу, що відповідно до вимог частини першої статті 19 Закону України «Про стратегічну екологічну оцінку» нездійснення стратегічної екологічної оцінки та порушення процедури стратегічної екологічної оцінки є підставою для: скасування рішень органів державної влади та органів місцевого самоврядування про затвердження документів державного планування, визнання документів державного планування недійсними; відмови у погодженні та затвердженні проєктів документів державного планування; відмови у погодженні встановлення та зміни цільового призначення земельних ділянок, а також меж населених пунктів, що здійснюються на підставі або з урахуванням відповідних документів державного планування.

Окремо відзначаємо, що у постанові Верховного суду України у справі № 320/1030/19 від 30.09.2021 вказується, що порушення процедури та порядку прийняття детального плану території в частині здійснення стратегічної екологічної оцінки, передбаченою статтями 11 - 13 Закону України «Про стратегічну екологічну оцінку», є самостійною та достатньою підставою для визнання незаконним та скасування рішення про його затвердження.

Окрім цього також звертаємо увагу на наступне.

1. У Проекті та Звіті має бути додатково опрацьовано питання викладення повних взаємоузгоджених відомостей щодо природоохоронних територій та об'єктів, забезпечення їх збереження та дотримання режиму, зокрема з урахуванням визначення, наведеного у підпункті 26 пункту 2 Порядку розроблення, оновлення, внесення змін та затвердження містобудівної документації, затвердженого постановою Кабінету Міністрів України від 01.09.2021 № 926.

Зокрема, у Звіті вказано що, «на території проектування відсутні території та об'єкти природно-заповідного фонду, а також території, зарезервовані до подальшого заповідання» (див. стор. 24, 34), «Територія проектування, не відноситься... Але, частково вздовж річки Південний Буг природо-заповідного призначення – розташований національний природний парк загальнодержавного значення «Бузький гард» та Регіональний ландшафтний парк місцевого значення «Гранітно степове - Побужжя» (див. стор. 34), у Проекті вказано, що «проектними рішеннями територія с. Бузьке зменшується на 5,0517 га за рахунок виключення з меж населеного пункту територій природо-заповідного фонду, представлених національним природним парком «Бузький Гард» (див. стор. 69).

Також пропонується:

забезпечити урахування та взаємоузгодження в Проекті та Звіті інформації щодо наявних на території проектування територій та об'єктів природно-заповідного фонду, об'єкта Смарагдової мережі «Bugzkyi Gard National Nature Park» (UA0000040);

забезпечити збереження наявних територій та об'єктів природно-заповідного фонду та дотримання статей 7, 21, 23, 24 та ін. Закону України «Про природно-заповідний фонд України» щодо їх режиму, охорону дикої флори та фауни і природних середовищ існування на території Смарагдової мережі «Bugzkyi Gard National Nature Park» (UA0000040);

додатково опрацювати питання врахування статті 15 Закону України «Про екологічну мережу України», згідно з якою місцеві схеми формування екомережі, програми у сфері формування, збереження та використання екомережі є основою, зокрема при розробці містобудівної документації;

доопрацювати розділ 24 «Основні проектні показники» Проекту, зокрема вказавши на «існуючий час» площу за показником «природно-заповідного фонду, всього» (див. стор.69 Проекту).

2. Виходячи з матеріалів Проекту с. Бузьке межує з річкою Південний Буг.

У Проекті необхідно додатково опрацювати та врахувати питання дотримання статей 87, 88, 89 та ін. Водного кодексу України щодо водоохоронних зон (далі – ВЗ) та прибережних захисних смуг (далі – ПЗС).

Пропонується:

врахувати вимоги статті 60 Земельного кодексу України та статті 88 Водного кодексу України, зокрема щодо нормативної ширини ПЗС, яка не повинна необґрунтовано зменшуватися, а також врахувати, що у випадку схилів

крутизною понад три градуси ширина ПЗС подвоюється. ПЗС встановлюються на земельних ділянках всіх категорій земель, крім земель морського і внутрішнього водного транспорту, а їх межі мають позначатися у всіх відповідних випадках за наявності відповідних водних об'єктів. Виходячи з графічних матеріалів Проєкту («Проєктний план та схема проєктних обмежень у використанні земель» та ін.) на частині території проєктування, яка межує з річкою Південний Буг ПЗС відсутня, що не відповідає статті 88 Водного кодексу України. Пропонується переглянути такі рішення, а також рішення Проєкту, якими передбачено зменшення нормативної ширини ПЗС;

забезпечити дотримання вимог статті 89 Водного кодексу України та статті 61 Земельного кодексу України, згідно з якими у ПЗС уздовж річок, навколо водойм та на островах забороняється:

розорювання земель (крім підготовки ґрунту для залуження і залісення), а також садівництво та городництво;

зберігання та застосування пестицидів і добрив;

влаштування літніх таборів для худоби;

будівництво будь-яких споруд (крім гідротехнічних, навігаційного призначення, гідрометричних та лінійних, а також інженерно-технічних і фортифікаційних споруд, огорож, прикордонних знаків, прикордонних просік, комунікацій, майданчиків для занять спортом на відкритому повітрі, об'єктів фізичної культури і спорту, які не є об'єктами нерухомості), у тому числі баз відпочинку, дач, гаражів та стоянок автомобілів;

миття та обслуговування транспортних засобів і техніки;

влаштування звалищ сміття, гноєсховищ, накопичувачів рідких і твердих відходів виробництва, кладовищ, скотомогильників, полів фільтрації тощо;

випалювання сухої рослинності або її залишків з порушенням порядку, встановленого центральним органом виконавчої влади, що забезпечує формування державної політики у сфері охорони навколишнього природного середовища.

У постанові Судових палат у цивільних та господарських справах Верховного Суду України від 05.11.2014 по справі № 6-171цс14в зазначається:

«Існування прибережних захисних смуг визначеної ширини передбачене імперативними нормами (стаття 60 Земельного кодексу України, стаття 88 Водного кодексу України). Відтак відсутність проєкту землеустрою щодо встановлення прибережної захисної смуги не свідчить про відсутність самої прибережної захисної смуги оскільки її розміри встановлені законом».

Згідно з частиною п'ятою статті 88 Водного кодексу України «Землі прибережних захисних смуг перебувають у державній та комунальній власності та можуть надаватися в користування лише для цілей, визначених цим Кодексом».

У постанові Великої Палати Верховного Суду від 15.01.2020 у справі № 372/1684/14-ц зазначається:

«...заволодіння громадянами та юридичними особами землями водного фонду всупереч вимогам ЗК України (перехід до них права володіння цими

землями) є неможливим. Розташування земель водного фонду вказує на неможливість виникнення приватного власника, а отже, і нового володільця, крім випадків, передбачених у статті 59 цього Кодексу...

Отже, зайняття земельної ділянки водного фонду з порушенням ЗК України та ВК України треба розглядати як не пов'язане з позбавленням володіння порушення права власності держави чи відповідної територіальної громади. У такому разі позовну вимогу зобов'язати повернути земельну ділянку слід розглядати як негаторний позов, який можна заявити впродовж усього часу тривання порушення прав законного володільця відповідної земельної ділянки водного фонду».

Відомості що в межах території проектування відсутні ПЗС (див. стор. 34 Звіту) не узгоджуються з рішеннями Проекту, що потребує доопрацювання.

У Проекті не передбачені окремі належні відомості щодо ВЗ.

При цьому слід взяти до уваги, що відповідно до Порядку визначення розмірів і меж водоохоронних зон та режиму ведення господарської діяльності в них (далі – Порядок 486), затвердженого постановою Кабінету Міністрів України від 08.05.1996 № 486:

«у межах водоохоронних зон виділяються землі прибережних захисних смуг та смуги відведення...» (пункт 4), отже наявність ПЗС одночасно означає наявність ВЗ;

до складу ВЗ обов'язково входять заплава річки, перша надзаплавна тераса, бровки і круті схили берегів, а також прилеглі балки та яри (пункт 3);

зовнішня межа ВЗ визначається:

найбільш віддаленою від водного об'єкта лінією «затоплення», «тимчасового та постійного підтоплення» (пункт 7);

з урахуванням «лісових насаджень, що найбільшою мірою сприяють охороні вод із зовнішньою межею не менш як 1000 метрів від урізу меженного рівня води» (пункт 8) та ін.;

«У межах населених пунктів водоохоронні зони... встановлюються згідно з комплексними планами просторового розвитку територій територіальних громад та генеральними планами населених пунктів, а в разі їх відсутності або коли зазначеною містобудівною документацією межі таких смуг не встановлені:

...

водоохоронні зони визначаються за проектами землеустрою, зазначеними в пункті 5 цього Порядку.

У разі потреби межі водоохоронних зон, прибережних захисних смуг та пляжних зон можуть визначатися шляхом внесення змін до генеральних планів населених пунктів» (пункт 10).

Пропонуємо з урахуванням вищенаведеного опрацювати у Проекті питання встановлення ВЗ, передбачивши віднесення до ВЗ розташованих уздовж та навколо водних об'єктів існуючих та проектних ландшафтно-рекреаційних зон, інших належних територій, що відповідають пунктам 3, 7, 8 та ін. Порядку 486.

Вищенаведені вимоги законодавства, серед іншого, мають бути враховані у рамках визначення проєктних функціональних зон, переважних (основних) та супутніх видів використання території, режимів та обмежень, а також планування та реалізації заходів з інженерної підготовки та захисту території.

Відомості про обмеження у використанні земель/планувальні обмеження щодо ВЗ та ПЗС повинні бути викладені у відповідності зі статтями 47, 87, 88, 89 та ін. Водного кодексу України та статтями 60, 61 та ін. Земельного кодексу України.

Відповідно до статті 111 Земельного кодексу України обмеження у використанні земель, безпосередньо встановлені законами та прийнятими відповідно до них нормативно-правовими актами, є чинними з моменту набрання чинності нормативно-правовими актами, якими вони були встановлені.

Згідно зі статтею 17 Закону України «Про регулювання містобудівної діяльності» проєктні рішення генерального плану населеного пункту повинні включати межі та правові режими всіх режимоутворюючих об'єктів та всіх обмежень у використанні земель (у тому числі обмежень у використанні земель у сфері забудови), встановлених до або під час розроблення проєкту генерального плану (у тому числі межі та правові режими територій і об'єктів природно-заповідного фонду та іншого природоохоронного призначення, оздоровчого, рекреаційного, історико-культурного, лісогосподарського призначення, земель водного фонду, прибережних захисних смуг, водоохоронних зон, пляжних зон, інших охоронних зон, зон санітарної охорони, санітарно-захисних зон і зон особливого режиму використання земель).

Також зазначаємо, що:

згідно зі статтею 47 Закону України «Про землеустрій» для встановлення меж ВЗ та ПЗС передбачені «проєкти землеустрою щодо організації і встановлення меж територій природно-заповідного фонду та іншого природоохоронного призначення, оздоровчого, рекреаційного, історико-культурного, лісогосподарського призначення, земель водного фонду та водоохоронних зон, обмежень у використанні земель та їх режимоутворюючих об'єктів»;

відповідно до частини вісімнадцятої статті 17 Закону України «Про регулювання містобудівної діяльності» у разі затвердження у встановленому цим Законом порядку генерального плану населеного пункту не розробляються вищезгадані проєкти землеустрою (щодо обмежень у використанні земель, відомості про які підлягають внесенню до Державного земельного кадастру на підставі цього генерального плану населеного пункту);

постановою Кабінету Міністрів України від 02.06.2021 № 654 «Про затвердження Класифікації обмежень у використанні земель, що можуть встановлюватися комплексним планом просторового розвитку території територіальної громади, генеральним планом населеного пункту, детальним планом території» передбачено можливість встановлення та відображення меж ВЗ та ПЗС у генеральному плані населеного пункту;

розроблення проєктів землеустрою щодо організації і встановлення меж ВЗ та ПЗС (згідно з пунктом 5 Порядку 486, як передбачено на стор. 50 Проєкту), у разі затвердження Генерального плану с. Бузьке (далі – Генплан), потребуватиме додаткових витрат ресурсів і часу та може призвести до неузгодженості рішень Генплану з вимогами Порядку 486.

3. У Проєкті (таблиця 10) передбачено збільшення площі садибної забудови на 24,9748 га (з 46,2133 га до 71,1881 га), при очікуваному збільшенні населення на 10 осіб (з 192 осіб до 202 осіб).

З огляду на вищенаведене, рішення Проєкту потребують доопрацювання та корегування з урахуванням вимог розділу 6 «Сельбищні території» ДБН Б.2.2-12:2019 «Планування та забудова територій» (далі - ДБН Б.2.2-12:2019), відповідно до якого потреби в сельбищних територіях у випадку садибної забудови в сільських населених пунктах визначаються виходячи з показника 90 га на 1000 осіб (тобто потреба у територіях садибної забудови становитиме 18,18 га (що менше від уже існуючої на 28,0333 га).

Відповідно до статті 11 Закону України «Про будівельні норми» застосування будівельних норм або їх окремих положень є обов'язковим для всіх суб'єктів містобудування.

4. В Проєкті потребують узгодження відомості щодо лісів. Наприклад на сторінці 74 Проєкту вказано, що «в проєктних межах населеного пункту ліси, природоохоронні території та об'єкти не передбачаються», у той же час, в інших частинах Проєкту, зокрема в розділі 24 «Основні показники проєкту, вказано, що площа лісів на короткостроковий та середньостроковий періоди становить 2,1982 га.

Пропонуємо забезпечити збереження лісів, а також дотримання вимог статті 48 Закону України «Про охорону земель», згідно якої при здійсненні містобудівної діяльності необхідно передбачати заходи щодо:

максимального збереження площі земельних ділянок з ґрунтовим і рослинним покривом;

недопущення порушення гідрологічного режиму земельних ділянок;

дотримання екологічних вимог, установлених законодавством України, при проєктуванні, розміщенні та будівництві об'єктів та ін.

5. Відповідно до пункту 12.2 ДБН Б.2.2-12:2019 вертикальне планування території слід виконувати з урахуванням таких основних вимог:

збереження існуючого ландшафту;

збереження ґрунтів і деревних насаджень;

відведення поверхневих вод зі швидкостями, які виключають ерозію ґрунтів;

мінімального обсягу земляних робіт.

6. У Проєкті та Звіті мають бути враховані вимоги Державних санітарних правил планування та забудови населених пунктів (далі – ДСП), затверджених наказом МОЗ від 19.06.1996 № 173, зареєстрованих в Мін'юсті 24.07.1996 за № 379/1404, зокрема щодо санітарно-захисних зон та озеленення території.

Відповідно до пункту 6.2. ДСП рівень озеленення території житлової забудови повинен бути не менше 40%, ділянок шкіл і дитячих дошкільних закладів - 80%, лікарень - не менше 60%.

Мінімальна площа озеленення СЗЗ шириною до 300 м повинна складати 60 % (пункт 5.13 ДСП).

7. Щодо рішень Проекту, які стосуються поясів зон санітарної охорони (далі - ЗСО), пропонуємо додатково опрацювати врахування Правового режиму зон санітарної охорони водних об'єктів, затвердженого постановою Кабінету Міністрів України від 18.12.1998 № 2024, а також ДБН В.2.5-74:2013 «Водопостачання. Зовнішні мережі та споруди. Основні положення проектування» (далі – ДБН В.2.5-74:2013).

Згідно з підпунктом 15.2.1.1 ДБН В.2.5-74:2013 межі першого поясу ЗСО підземних джерел водопостачання слід встановлювати від одиночної водозабірної споруди (свердловина, шахтний колодязь, каптаж тощо) або від крайніх водозабірних споруд, розташованих у групі, на відстані 30 м лише у випадку захищених, а для недостатньо захищених – на відстані 50 м.

При цьому, до захищених підземних вод відносяться води з напірних і безнапірних водоносних шарів, що мають у межах всіх поясів зони суцільну водонепроникну покрівлю, яка виключає можливість місцевого живлення з розміщених вище недостатньо захищених водоносних шарів.

Насамкінець нагадуємо, що замовник має забезпечити інформування про затвердження Проекту відповідно до вимог статті 16 Закону України «Про стратегічну екологічну оцінку».

Також відзначаємо обставини, пов'язані зі збройною агресією Російської Федерації проти України та введенням воєнного стану, у тому числі обмеження доступу до низки кадастрів та інформаційних систем, включаючи призупинення функціонування Публічної кадастрової карти України.

Заступник Міністра

Олена КРАМАРЕНКО



Директор
замовника
Отримано 11.01.2024

**ЮЖНОУКРАЇНЬКА МІСЬКА РАДА
МИКОЛАЇВСЬКОЇ ОБЛАСТІ
ВИКОНАВЧИЙ КОМІТЕТ**

вул. Європейська, 48, м. Южноукраїнськ Миколаївської області 55002 тел.(05136) 5-55-65
тел/факс(05136) 5-99-81 E-mail: yuzhvk@gmail.com, код згідно з ЄДРПОУ 20910974

09.01.2024

№

14/01-34/69

на №

від

Начальнику управління охорони здоров'я
Миколаївської облдержадміністрації
Максиму БЕЗНОСЕНКО
54001, м. Миколаїв, вул. Адміральська, 35
(0512) 37-04-58
oblzdrav@mk.gov.ua

Начальнику управління екології
та природних ресурсів
Миколаївської облдержадміністрації
Олександрі ЄФІМЕНКО
54029, м. Миколаїв, пр. Центральний, 16
+38 0512 46-01-48; 46-04-27(ф)

✓
Міністру охорони здоров'я України
Віктору ЛЯШКО
01601, м. Київ,
вул. Грушевського, 7
тел. (044) 200-06-67
moz@moz.gov.ua

Міністру захисту довкілля та
природних ресурсів України
Руслану СТРИЛЬЦЮ
03035, м. Київ
вул. Митрополита Василя Липківського, 35
тел. (044) 206-31-15
info@mepr.gov.ua

Щодо проведення консультацій
до проєкту документа державного планування
та звіту про стратегічну екологічну оцінку

На виконання вимог п.2 ст.13 Закону України «Про стратегічну екологічну оцінку», направляємо Вам графічні матеріали проєкту документа державного планування на місцевому рівні: «Внесення змін до генерального плану с.Бузьке», у паперовій формі.

Проект документа державного планування, звіт про стратегічну екологічну оцінку та повідомлення внесені до Єдиного реєстру стратегічної екологічної оцінки 09 січня 2024 року.

Строк громадських обговорень визначений з 09.01.2024 по 07.02.2024 (включно до 24.00 години).

Враховуючи п.3 ст.13 Закону України «Про стратегічну екологічну оцінку», органи, зазначені у ст. 6-8 цього Закону, у строк, що не перевищує 30 днів з дня внесення до Єдиного реєстру стратегічної екологічної оцінки документів, зазначених у частині першій цієї статті, а у разі здійснення стратегічної екологічної оцінки містобудівної документації - з дня отримання матеріалів, зазначених у частині другій цієї статті, надають замовнику свої зауваження і пропозиції шляхом їх внесення до Єдиного реєстру стратегічної екологічної оцінки.

Враховуючи ч.2 п. 3 ст.13 Закону України «Про стратегічну екологічну оцінку», у разі неподання зауважень і пропозицій протягом строку, передбаченого цією частиною, вважається, що зауваження і пропозиції відсутні.

Додатки:

У паперовому вигляді:

Графічні матеріали документа державного планування та Звіту про стратегічну екологічну оцінку – 1 примірник.

З повагою,
Секретар міської ради



Денис КРАВЧЕНКО

Христина ІЧАНСЬКА
(05136) 5-50-85



Міністр
Замовлення
отримано 11.01.2024

**ЮЖНОУКРАЇНСЬКА МІСЬКА РАДА
МИКОЛАЇВСЬКОЇ ОБЛАСТІ
ВИКОНАВЧИЙ КОМІТЕТ**

вул. Європейська, 48, м. Южноукраїнськ Миколаївської області 55002 тел.(05136) 5-55-65
тел/факс(05136) 5-99-81 E-mail: yuzhvk@gmail.com, код згідно з ЄДРПОУ 20910974

09.01.2024

№

14/01-34/69

на №

від

Начальнику управління охорони здоров'я
Миколаївської облдержадміністрації
Максиму БЕЗНОСЕНКО
54001, м. Миколаїв, вул. Адміральська, 35
(0512) 37-04-58
oblzdrav@mk.gov.ua

Начальнику управління екології
та природних ресурсів
Миколаївської облдержадміністрації
Олександрі ЄФІМЕНКО
54029, м. Миколаїв, пр. Центральний, 16
+38 0512 46-01-48; 46-04-27(ф)

Міністру охорони здоров'я України
Віктору ЛЯШКО
01601, м. Київ,
вул. Грушевського, 7
тел. (044) 200-06-67
moz@moz.gov.ua

✓ Міністру захисту довкілля та
природних ресурсів України
Руслану СТІЛЬЦЮ
03035, м. Київ
вул. Митрополита Василя Липківського, 35
тел. (044) 206-31-15
info@merp.gov.ua

Щодо проведення консультацій
до проєкту документа державного планування
та звіту про стратегічну екологічну оцінку

На виконання вимог п.2 ст.13 Закону України «Про стратегічну екологічну оцінку», направляємо Вам графічні матеріали проєкту документа державного планування на місцевому рівні: «Внесення змін до генерального плану с.Бузьке», у паперовій формі.

Проект документа державного планування, звіт про стратегічну екологічну оцінку та повідомлення внесені до Єдиного реєстру стратегічної екологічної оцінки 09 січня 2024 року.

Строк громадських обговорень визначений з 09.01.2024 по 07.02.2024 (включно до 24.00 години).

Враховуючи п.3 ст.13 Закону України «Про стратегічну екологічну оцінку», органи, зазначені у ст. 6-8 цього Закону, у строк, що не перевищує 30 днів з дня внесення до Єдиного реєстру стратегічної екологічної оцінки документів, зазначених у частині першій цієї статті, а у разі здійснення стратегічної екологічної оцінки містобудівної документації - з дня отримання матеріалів, зазначених у частині другій цієї статті, надають замовнику свої зауваження і пропозиції шляхом їх внесення до Єдиного реєстру стратегічної екологічної оцінки.

Враховуючи ч.2 п. 3 ст.13 Закону України «Про стратегічну екологічну оцінку», у разі неподання зауважень і пропозицій протягом строку, передбаченого цією частиною, вважається, що зауваження і пропозиції відсутні.

Додатки:

У паперовому вигляді:

Графічні матеріали документа державного планування та Звіту про стратегічну екологічну оцінку - 1 примірник.

З повагою,
Секретар міської ради



Денис КРАВЧЕНКО

Христина ІЧАНСЬКА
(05136) 5-50-85



примітка
замовлено
отримано 11.01.2024

**ЮЖНОУКРАЇНСЬКА МІСЬКА РАДА
МИКОЛАЇВСЬКОЇ ОБЛАСТІ
ВИКОНАВЧИЙ КОМІТЕТ**

вул. Європейська, 48, м. Южноукраїнськ Миколаївської області 55002 тел.(05136) 5-55-65
тел./факс(05136) 5-99-81 E-mail: yuzhvk@gmail.com, код згідно з ЄДРПОУ 20910974

09.01.2024

№

14/01-34/69

на №

від

Начальнику управління охорони здоров'я
Миколаївської облдержадміністрації
Максиму БЕЗНОСЕНКО
54001, м. Миколаїв, вул. Адміральська, 35
(0512) 37-04-58
oblzdrav@mk.gov.ua

✓ Начальнику управління екології
та природних ресурсів
Миколаївської облдержадміністрації
Олександрі ЄФІМЕНКО
54029, м. Миколаїв, пр. Центральний, 16
+38 0512 46-01-48; 46-04-27(ф)

Міністру охорони здоров'я України
Віктору ЛЯШКО
01601, м. Київ,
вул. Грушевського, 7
тел. (044) 200-06-67
moz@moz.gov.ua

Міністру захисту довкілля та
природних ресурсів України
Руслану СТІЛЬЦЮ
03035, м. Київ
вул. Митрополита Василя Липківського, 35
тел. (044) 206-31-15
info@merf.gov.ua

Щодо проведення консультацій
до проєкту документа державного планування
та звіту про стратегічну екологічну оцінку

На виконання вимог п.2 ст.13 Закону України «Про стратегічну екологічну оцінку», направляємо Вам графічні матеріали проєкту документа державного планування на місцевому рівні: «Внесення змін до генерального плану с.Бузьке», у паперовій формі.

Проект документа державного планування, звіт про стратегічну екологічну оцінку та повідомлення внесені до Єдиного реєстру стратегічної екологічної оцінки 09 січня 2024 року.

Строк громадських обговорень визначений з 09.01.2024 по 07.02.2024 (включно до 24.00 години).

Враховуючи п.3 ст.13 Закону України «Про стратегічну екологічну оцінку», органи, зазначені у ст. 6-8 цього Закону, у строк, що не перевищує 30 днів з дня внесення до Єдиного реєстру стратегічної екологічної оцінки документів, зазначених у частині першій цієї статті, а у разі здійснення стратегічної екологічної оцінки містобудівної документації - з дня отримання матеріалів, зазначених у частині другій цієї статті, надають замовнику свої зауваження і пропозиції шляхом їх внесення до Єдиного реєстру стратегічної екологічної оцінки.

Враховуючи ч.2 п. 3 ст.13 Закону України «Про стратегічну екологічну оцінку», у разі неподання зауважень і пропозицій протягом строку, передбаченого цією частиною, вважається, що зауваження і пропозиції відсутні.

Додатки:

У паперовому вигляді:

Графічні матеріали документа державного планування та Звіту про стратегічну екологічну оцінку - 1 примірник.

З повагою,
Секретар міської ради



Денис КРАВЧЕНКО

Христина ІЧАНСЬКА
(05136) 5-50-85



**УПРАВЛІННЯ ЕКОЛОГІЇ ТА ПРИРОДНИХ РЕСУРСІВ
МИКОЛАЇВСЬКОЇ ОБЛАСНОЇ ВІЙСЬКОВОЇ АДМІНІСТРАЦІЇ**

пр. Центральний, 16, м. Миколаїв, 54029, тел./факс: (0512) 46-04-27
E-mail: ecolog@mk.gov.ua, <http://ecolog.mk.gov.ua> Код ЄДРПОУ 38694358

від 29.01.24 р. № 158/01.1-04/04

На № _____ від _____ р.

Южноукраїнська міська рада

Про надання пропозицій та зауважень до
Звіту СЕО та проекту ДДП

Відповідно до положень статей 8, 13 Закону України «Про стратегічну екологічну оцінку», управління екології та природних ресурсів Миколаївської обласної військової адміністрації розглянуло повідомлення про оприлюднення проекту документа державного планування у Єдиному реєстрі стратегічної екологічної оцінки від 09.01.2024 № 21-11-3464-23, проект ДДП та звіт про стратегічну екологічну оцінку проекту генерального с. Бузьке Южноукраїнської міської територіальної громади Вознесенського району Миколаївської області, за результатами розгляду повідомляємо про таке.

У Розділі 3 «Природоохоронні та ландшафтно-рекреаційні території» проекту ДДП наведена Схема екомережі Миколаївської області, однак відсутня більш детальна інформація щодо складових структурних елементів екомережі, які визначені статтею 5 Закону України «Про екомережу». Пропонуємо більш детально викласти інформацію щодо Бузького коридору (С3) та Бузького каньйону (К1).

Інформація у Розділі 12 «Природоохоронні та ландшафтно-рекреаційні території» проекту ДДП щодо «Врахування структурних елементів екомережі відповідно до розроблених регіональних і місцевих схем та програм розвитку екомережі тощо» не відповідає дійсності. До складу Южноукраїнської міської територіальної громади не входять такі об'єкти екологічної мережі, як: Трикратський гранітний масив (К2) й Підземне озеро (к41).

Окремо наголошуємо, що вимоги до структури звіту (його розділів) про стратегічну екологічну оцінку визначені статтею 11 Закону України «Про стратегічну екологічну оцінку».

Так, відповідно до вимог статті 11 Закону України «Про стратегічну екологічну оцінку» звіт про стратегічну екологічну оцінку, зокрема, містить таку інформацію:

2) характеристику поточного стану довкілля, у тому числі здоров'я населення, та прогнозні зміни цього стану, якщо документ державного планування не буде затверджено (за адміністративними даними, статистичною інформацією та результатами досліджень);

3) характеристику стану довкілля, умов життєдіяльності населення та стану його здоров'я на територіях, які ймовірно зазнають впливу (за адміністративними даними, статистичною інформацією та результатами досліджень).

Зважаючи на вищезазначене необхідно відкоригувати назви та порядок викладання інформації по зазначених розділах у звіті про стратегічну екологічну оцінку.

Врахування заходів Програми розвитку водного господарства Миколаївської області на 2019-2021 роки є недоцільним, оскільки зазначений документ наразі втратив чинність.

Розгляд аналітичних досліджень щодо рівня забруднення атмосферного повітря по місту Миколаєву замість с. Бузьке у розділі 2.1.2 не відповідає вимогам до розділу 2 «Характеристика поточного стану довкілля» та розділу 3 «Характеристика стану довкілля на територіях, що ймовірно зазнають впливу планованої діяльності...» звіту про СЕО, оскільки має надавати огляд ситуації по території планування та територіям що ймовірно зазнають впливу від планованої діяльності, у розрізі Вознесенського району. Статистична інформація по викидам у Вознесенському районі Миколаївської області наведена у річних екологічних доповідях за 2022 рік на сайті управління тощо (Регіональна доповідь та Екологічний паспорт).

У Розділі 2.1.8. «Біорізноманіття» звіту про СЕО зазначено, що на території проектування відсутні території, що входять до Смарагдової мережі. Однак, оскільки на території району можливого впливу планованої діяльності розташовані об'єкти Смарагдової мережі (Bugzkyi Gard National Nature Park (SiteCode: UA0000040), матеріали звіту потрібно доповнити їх описом, зазначити яким чином планована діяльність впливатиме на території Смарагдової мережі та описати заплановані заходи для зменшення або запобігання цих впливів.

Необхідно уточнити площу та межі Регіонального ландшафтного парку «Гранітно-степове Побужжя» в межах села Бузьке Южноукраїнської міської територіальної громади Вознесенського району Миколаївської області.

При веденні господарської діяльності необхідно забезпечити безумовне врахування меж Регіонального ландшафтного парку «Гранітно-степове Побужжя» та дотримання вимог природоохоронного законодавства, в тому числі Закону України «Про природно-заповідний фонд України» ст. 7 якого на землях природно-заповідного фонду заборонена будь-яка діяльність, що негативно впливає або може негативно впливати на стан природних комплексів чи об'єктів чи перешкоджає їх використанню за цільовим призначенням.

У Розділі 3 «Характеристика поточного стану довкілля, у тому числі здоров'я людей, та прогнозні зміни цього стану, якщо документ державного планування не буде затверджено (за адміністративними даними, статичною інформацією та результатами досліджень)» звіту про СЕО зазначено, що у таблиці 3 не враховано зміни, які відбудуться зі станом водних ресурсів, якщо проєктні рішення не будуть впроваджені.

У розділі 5 «Зобов'язання у сфері охорони довкілля, у тому числі пов'язані із запобіганням негативному впливу на здоров'я населення, встановлені на міжнародному, державному та інших рівнях, що стосуються документа державного планування, а також шляхи врахування таких зобов'язань під час підготовки документа державного планування» звіту про СЕО зазначено, що:

- у пункті I підпункту (д) вказані міжнародні зобов'язання України у сфері охорони водних ресурсів (охорона Чорного моря та транскордонні водотоки), які не стосуються природних умов та особливостей водокористування с. Бузьке;

- у пункту II підпункту (г) дані щодо національних (державних) зобов'язань України з питань якості водних ресурсів не відповідають дійсності. Станом на 01.01.2024 в Україні схвалено Водну стратегію на період до 2050 року та Морську природоохоронну стратегію.

У таблиці 8 розділу 8 «Обґрунтування вибору виправданих альтернатив, що розглядалися, опис способу, в який здійснювалася стратегічна екологічна оцінка, у тому числі будь-які ускладнення (недостатність інформації та технічних засобів під час здійснення такої оцінки)» звіту про СЕО при визначенні недоліків «нульового варіанту» не вказано відсутність централізованих систем водопостачання та водовідведення.

У таблиці 9.5 розділу 9 «Заходи, передбачені для здійснення моніторингу наслідків виконання документа державного планування для довкілля, у тому числі для здоров'я населення» звіту про СЕО не розкрито зміст заходів з моніторингу за обсягами скидів до поверхневих вод та вказано невірне посилання щодо визначення строку виконання моніторингу на програму Питна вода Южноукраїнської МТГ на 2023-2027 роки. Відсутні пояснення у зв'язку з якими чинниками в результаті виконання документа генерального планування території с. Бузьке, згідно з даними таблиці 9.5, очікуються наслідки для довкілля: погіршення якості очистки стоків та якості води.

Крім того, при розгляді представлених матеріалів проекту державного планування «Стратегія просторового розвитку території» том 1 (10/06-2023-ГП) встановлено, що:

- відсутні проєктні рішення щодо забезпечення водопостачання нової території кладовища, згідно з умовами ДСанПін 2.2.2.028-99;

- не визначена прибережна захисна смуга для р. Південний Буг з урахуванням забудови території с. Бузьке;

- не визначено яким чином планується відведення господарсько – побутових стоків після їх очищення на очисних спорудах каналізації, будівництво яких передбачено проєктом;

- не розраховано загальний обсяг утворення дощових вод на території с. Бузьке, який необхідний для визначення потужності очисних споруд дощового стоку.

На карті генплану не визначена прибережна захисна смуга для р. Південний Буг.

Начальник управління

Олександра ЄФИМЕНКО

Діана Понкова 46-04-27

Юліана Кравченко

Алла Золотько

Юлія Вдовенко

Світлана Охрименко

Примірник
замовлено

Отримано 11.01.24



**ЮЖНОУКРАЇНСЬКА МІСЬКА РАДА
МИКОЛАЇВСЬКОЇ ОБЛАСТІ
ВИКОНАВЧИЙ КОМІТЕТ**

вул. Європейська, 48, м. Южноукраїнськ Миколаївської області 55002 тел.(05136) 5-55-65
тел/факс(05136) 5-99-81 E-mail: yuzhvk@gmail.com, код згідно з ЄДРПОУ 20910974

09.01.2024

№

14/01-34/69

на №

від

✓

Начальнику управління охорони здоров'я
Миколаївської облдержадміністрації
Максиму БЕЗНОСЕНКО
54001, м. Миколаїв, вул. Адміральська, 35
(0512) 37-04-58
oblzdrav@mk.gov.ua

Начальнику управління екології
та природних ресурсів
Миколаївської облдержадміністрації
Олександрі ЄФІМЕНКО
54029, м. Миколаїв, пр. Центральний, 16
+38 0512 46-01-48; 46-04-27(ф)

Міністру охорони здоров'я України
Віктору ЛЯШКО
01601, м. Київ,
вул. Грушевського, 7
тел. (044) 200-06-67
moz@moz.gov.ua

Міністру захисту довкілля та
природних ресурсів України
Руслану СТРИЛЬЦЮ
03035, м. Київ
вул. Митрополита Василя Липківського, 35
тел. (044) 206-31-15
info@mepr.gov.ua

Щодо проведення консультацій
до проєкту документа державного планування
та звіту про стратегічну екологічну оцінку

На виконання вимог п.2 ст.13 Закону України «Про стратегічну екологічну оцінку», направляємо Вам графічні матеріали проєкту документа державного планування на місцевому рівні: «Внесення змін до генерального плану с.Бузьке», у паперовій формі.

Проект документа державного планування, звіт про стратегічну екологічну оцінку та повідомлення внесені до Єдиного реєстру стратегічної екологічної оцінки 09 січня 2024 року.

Строк громадських обговорень визначений з 09.01.2024 по 07.02.2024 (включно до 24.00 години).

Враховуючи п.3 ст.13 Закону України «Про стратегічну екологічну оцінку», органи, зазначені у ст. 6-8 цього Закону, у строк, що не перевищує 30 днів з дня внесення до Єдиного реєстру стратегічної екологічної оцінки документів, зазначених у частині першій цієї статті, а у разі здійснення стратегічної екологічної оцінки містобудівної документації - з дня отримання матеріалів, зазначених у частині другій цієї статті, надають замовнику свої зауваження і пропозиції шляхом їх внесення до Єдиного реєстру стратегічної екологічної оцінки.

Враховуючи ч.2 п. 3 ст.13 Закону України «Про стратегічну екологічну оцінку», у разі неподання зауважень і пропозицій протягом строку, передбаченого цією частиною, вважається, що зауваження і пропозиції відсутні.

Додатки:

У паперовому вигляді:

Графічні матеріали документа державного планування та Звіту про стратегічну екологічну оцінку - 1 примірник.

З повагою,
Секретар міської ради



Денис КРАВЧЕНКО

Христина ІЧАНСЬКА
(05136) 5-50-85

ПРОТОКОЛ

громадських слухань щодо проекту містобудівної документації на місцевому рівні: «Внесення змін до Генерального плану населеного пункту с.Бузьке»

від 10 лютого 2024 року

14.30 год.

м. Южноукраїнськ
бульвар Квітковий, 9 (сесійна зала)

Представники замовника:

- виконуюча обов'язки начальника відділу містобудування та архітектури Южноукраїнської міської ради Христина ІЧАНСЬКА.

Представники розробника: директор ТОВ «Проектне бюро «БАЗИС» - Григорій СУРОВИЙ, помічник головної архітекторки проекту – Олена ШАЙДУК

Учасники громадських слухань: 12 осіб за списком (Додаток 1 до Протоколу)

Виклад перебігу громадських слухань

ВИСТУПИЛИ: Головуюча громадських слухань Христина ІЧАНСЬКА проінформував про важливість здійснення громадських слухань, метою проведення якого є врахування громадських інтересів в проекті містобудівної документації на місцевому рівні.

Головуюча громадських слухань запропонувала встановити регламент громадських слухань орієнтовно у 60 хвилин та оголосила порядок денний.

Порядок денний:

1. Заслухати інформацію уповноваженого представника замовника розроблення містобудівної документації Христину ІЧАНСЬКУ щодо оприлюднення проекту містобудівної документації, а також порядок проведення громадських слухань 5 хвилин.
2. Обрати представників громадськості, які увійдуть до складу погоджувальної комісії (в разі її утворення) за результатами громадських слухань – 5 хвилин.
3. Заслухати представника розробника розроблення містобудівної документації про розроблений проект містобудівної документації – 20 хвилин.
4. Заслухати пропозиції та зауваження до проекту містобудівної документації – 10 хвилин.
5. Обговорити пропозиції та зауваження до проекту містобудівної документації та прийняти рішення про врахування відповідної пропозиції – 10 хвилин.
6. Розглянути на погоджувальній комісії у визначеному порядку пропозиції (зауваження) до містобудівної документації, у разі коли замовник не зможе прийняти рішення про врахування відповідної пропозиції (зауваження) безпосередньо під час проведення громадських слухань – 10 хвилин (в разі такої необхідності).

Христина ІЧАНСЬКА запропонувала затвердити порядок денний та регламент проведення громадських слухань шляхом голосування.

Голосування (за основу): за – 12, проти – 0, утримались - 0. Підтримано – одноголосно.

Перейшли до розгляду порядку денного:

1. Заслухати інформацію уповноваженого представника замовника розроблення містобудівної документації Христину ІЧАНСЬКУ щодо оприлюднення проекту містобудівної документації, а також порядок проведення громадських слухань.

СЛУХАЛИ:

ІЧАНСЬКА Христина: довела до відома, що з 09 січня 2024 року і по 07 лютого (включно) 2024 року тривало громадське обговорення стосовно внесення змін до Генерального плану с.Бузьке, який є документом державного планування. Повідомлення про оприлюднення проекту документа державного планування та звіт про стратегічну екологічну оцінку, а також повідомлення про проведення громадських слухань було розміщене на офіційному веб-сайті Южноукраїнської громади - 09 січня 2024 -го року.

05.02.2024, за п'ять робочих днів до визначеної дати проведення громадських слухань, на офіційному веб-сайті Южноукраїнської громади було розміщено додаткове інформаційне повідомлення про проведення громадських слухань.

Матеріали Генерального плану були розміщені на офіційному веб-сайті Южноукраїнської громади з 09.01.2024. В паперовому вигляді матеріали були розміщені в фойє приміщення виконавчого комітету за адресою: вул. Європейська, 48, з якими можна було ознайомитися в будні дні з 08.00 – 19.00, у вихідні дні з 10.00 – 14.00.

Протягом усього часу громадських слухань буде вестися протокол, також ведеться аудіо та відеофіксація перебігу громадських слухань.

Під час проведення громадських слухань кожен учасник громадських слухань має право подати пропозиції (зауваження), поставити запитання усно чи письмово, які також будуть включені до протоколу громадських слухань.

Протокол громадських слухань буде опубліковано на офіційному веб-сайті Южноукраїнської громади, не пізніше ніж через 2 робочі дні, після проведення громадських слухань розміщується у приміщенні виконавчого комітету Южноукраїнської міської ради із забезпеченням вільного доступу громадян до нього.

Сканована копія протоколу, відеозапис та стенограма громадських слухань будуть розміщені на офіційному веб-сайті Южноукраїнської громади у двотижневий строк, але не пізніше ніж отримані результати розгляду пропозицій і зауважень громадськості до проекту Генерального плану у відповідності до процедури громадських обговорень.

Інформацію взяли до відома.

2. Обрати представників громадськості, які увійдуть до складу погоджувальної комісії (в разі її утворення) за результатами громадських слухань.

СЛУХАЛИ:

ІЧАНСЬКА Христина: запропонувала, вибрати із присутніх на громадських слуханнях представників від громадськості, які увійдуть до складу погоджувальної комісії. Погоджувальна комісія буде працювати, у разі коли замовник розроблення містобудівної документації не може прийняти рішення про врахування відповідної пропозиції (зауваження) безпосередньо під час проведення громадських слухань. Така пропозиція (зауваження) розглядається на погоджувальній комісії у визначеному порядку.

Були запропоновані наступні кандидатури:

- Коломієць Сергій Ростиславович
- Сирота Ірина Станіславівна
- Бабчук Світлана Василівна
- Єрмоєнко Юрій Іванович
- Лапа Олександр Михайлович

Обрали представників від громадськості у кількості 5 осіб, які увійдуть до складу погоджувальної комісії у разі її утворення за результатами громадських слухань.

Голосування: за – 12, проти – 0, утримались - 0. Підтримано – одноголосно.

3. Заслухати представника розробника розроблення містобудівної документації про розроблений проект містобудівної документації.

СЛУХАЛИ:

Олена ШАЙДУК доповіла про основні положення проекту містобудівної документації на місцевому рівні: «Внесення змін до Генерального плану населеного пункту с.Бузьке», що супроводжується графічними матеріалами, а саме:

Населений пункт знаходиться в південній частині Южноукраїнської міської територіальної громади. На заході село Бузьке межує з річкою Південний Буг та об'єктом природно-заповідного фонду - Національним природним парком «Бузький Гард». Зовнішні зв'язки села забезпечуються автомобільним транспортом, місцева автомобільна дорога С150107 пов'язує село Бузьке та дорогу Н-24 Миколаїв-Благовіщенське.

Територія населеного пункту сформована переважно садибною забудовою та сільсько-господарськими територіями. На півночі населеного пункту знаходиться виробнича територія.

Проектом Генерального плану передбачається:

- Виведення з меж населеного пункту території Національного природного парку «Бузький Гард»;
- Закриття кладовища в існуючих межах традиційного походження через порушення дотримання санітарних зон;
- Будівництво нової житлової забудови з територією для садівництва, згідно з розрахунками 76 садиб;
- Планується реконструкція Будинку Культури;
- Планується реконструкція недіючих закладів освіти під соціальне житло;
- Розміщення складів сільсько-господарської продукції;
- Планується будівництво церкви;
- Облаштування комплексу споруд для потреб водопостачання, центральної системи водопостачання та господарсько-побутової каналізації;
- Облаштування комплексу очисних споруд дощової та господарсько-побутової каналізації з подальшим виведенням очищеної води до резервуарів;

В межах населеного пункту с. Бузьке передбачаються території для створення ділянки пожежного депо на 1 пост.

Важливим аспектом плану є впорядкування існуючих та створення нових озелених територій загального користування, це сквер в районі будинку культури та сквер між вулицею Набережною та річкою Південний Буг.

Щодо транспорту, то проектними рішеннями вирішено питання впорядкування існуючих та проектування нових вулиць відповідно до вимог

законодавства. Головними вулицями є вулиця Безіменна 1, яка сполучається з вулицею Набережна та вул. Затишна, вулиця Бондаренка. Маршрути внутрішнього громадського транспорту планується облаштувати вздовж автомобільної дороги загального користування районного значення 150107 по вул. Безіменна 1 – вул. Набережна - вул. Безіменна-4 - вул. Затишна.

Генеральним планом передбачається розвивати велосипедну інфраструктуру та паркувального простору для велосипедистів.

Інформацію взяли до відома.

4. Заслухати пропозиції та зауваження до проекту містобудівної документації.

В період громадського обговорення до дати проведення громадських слухань (з 09.01.2024 – 09.02.2024) - пропозиції та зауваження до проекту містобудівної документації не надходили.

5. Обговорити пропозиції та зауваження до проекту містобудівної документації та прийняти рішення про врахування відповідної пропозиції.

СЛУХАЛИ:

Під час проведення громадських слухань від громадськості надійшли наступні зауваження та пропозиції:

1. Відсутність облаштованого пляжу – Пропозиція врахована проектувальником.

2. Облаштування дитячого майданчику на території с. Бузьке - На території парку можливе будівництво дитячого майданчику.

3. Закриття кладовища в існуючих межах.

В санітарно-захисну зону кладовища, яка складає 300 метрів, потрапляють житлові будинки та р. Південний Буг. Міська рада повинна буде прийняти рішення про закриття кладовища в його існуючих межах, розширювати його межі не дозволяється.

4. Автомобільне сполучення по вул. Затишна.

За результатами обговорення пропозиції №4 було вирішено наступне. Автомобільне сполучення краще буде по вул. Бондаренка. Маршрут проектується на 10-15 років вперед. На короткострокову перспективу прокласти маршрут по вул. Бондаренка, а на довгострокову перспективу – по вул. Затишна. –

Голосування: за – 12, проти – 0, утримались - 0. Підтримано – одноголосно.

5. Нова система зрошення.

Стосовно системи зрошення, потрібно передати офіційну інформацію, технічні умови, яка запланована потужність, щоб розглянути класифікацію і можливість її розміщення в місці, де вказали.

6. Скважини та водопостачання.

За результатами обговорення пропозиції №6 було вирішено наступне: передбачити в селі Бузьке централізоване водопостачання (питне та господарсько-побутове). Як альтернативний варіант - залишити свердловини.

Голосування: за – 12, проти – 0, утримались - 0. Підтримано – одноголосно.

7. Статус Будинку Культури змінити з «Демонтаж» на «Реконструкцію» - Пропозицію прийнято.

8. Збільшити зелену зону шляхом зменшення громадської зони – пропозицію прийнято.

9. Зазначити на проектному плані місцезнаходження причалу для двох човнів та боксів для зберігання човнів - пропозицію прийнято.

Голосування: за – 12, проти – 0, утримались - 0. Підтримано – одноголосно.

10. Пам'ятка археології поселення Бузьке.

Пам'ятка археології поселення Бузьке на проектному плані зазначено не достовірно. Дане питання більш конкретно уточнити з управлінням культури Миколаївської облдержадміністрації (оскільки це управління є надавачами такої інформації) до моменту затвердження Генерального плану.

Голосування: за – 12, проти – 0, утримались - 0. Підтримано – одноголосно.

ВИСТУПИЛИ:

Головуюча уповноваженого представника замовника розроблення містобудівної документації Христина ІЧАНСЬКА, яка запропонувала винести рішення за результатами громадських слухань «ПІДТРИМАТИ ЗА ОСНОВУ» з врахуванням наданих зауважень та пропозицій

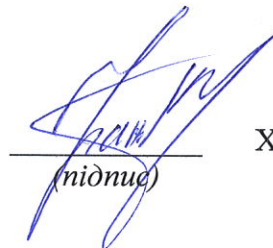
ВИРІШИЛИ:

ПІДТРИМАТИ ЗА ОСНОВУ з врахуванням наданих зауважень та пропозицій до проекту містобудівної документації на місцевому рівні: «Внесення змін до Генерального плану населеного пункту с.Бузьке»

Голосування (за основу): за – 12 , проти – 0 , утримались – 0 .

Підтримано одноголосно.

Головуюча, уповноважена
представника замовника
розроблення містобудівної
документації



(підпис)

Христина ІЧАНСЬКА

Додатки:

1. Список реєстрації учасників громадських слухань – 1 аркуш;
2. Файл аудіофіксації перебігу громадських слухань – за посиланням;
3. Файл відеофіксації перебігу громадських слухань – за посиланням;
4. Стенограма громадських слухань – 17 аркушів

Список реєстрації учасників громадських слухань

Додаток до Протоколу
громадських слухань
від «__» _____ 2024

Список реєстрації учасників громадських слухань
щодо проекту містобудівної документації на місцевому рівні:
«Внесення змін до Генерального плану с.Бузьке Вознесенського району Миколаївської області»

ВЛ ПАС

№ з/п	ПІБ особи, яка приймає участь в громадських слуханнях та/або ПІБ представника юридичної особи із зазначенням назви юридичної особи	Підпис особи
1	Бабичук Євгенія Іванівна	
2	Габунія Ірина Іванівна	
3	Сирота Ірина Станіславівна	
4	Волокітєв Сергій Ростиславович	
5	Брюханко Іррію Іванівна	
6	Пастушенко Валерія Василівна	
7	Савва Катерина Миколаївна	
8	Мана Олександр Миколайович	
9	Серкей Олександр Олександрович	
10	Аристов Іван Іванович	
11	Міміна Лариса Вікторівна	
12	Мельниченко Сергій Іванович	
13		
14		
15		
16		
17		
18		
19		
20		
21		
22		
23		
24		
25		
26		
27		
28		
29		
30		
31		
32		
33		
34		
35		
36		
37		
38		
39		
40		

Файл аудіофіксації перебігу громадських слухань – за посиланням

Посилання на матеріали аудіовізуального запису громадських слухань розміщуються на офіційному веб-сайті замовника розроблення містобудівної документації

http://www.yu.mk.ua/show/gromadski_slukhannya_sbuzke

Файл відеофіксації перебігу громадських слухань – за посиланням

Посилання на матеріали відеовізуального запису громадських слухань :

<https://www.youtube.com/watch?v=dq41loRyEew> 1 частина

<https://www.youtube.com/watch?v=mwTsxJwmpS8> 2 частина

https://www.youtube.com/watch?v=uz1J6U_dDa4 3 частина

Стенограма громадських слухань

Всім доброго дня. Ми будемо розпочати наші громадські слухання. Зараз зареєстровано на цю годину 11 осіб. Можливо, хтось підійде, зареєструється. Мета наших сьогоднішнього зібрання – це врахувати громадські інтереси в розробленій містобудівній документації, а саме внесення змін до генерального плану села Бузьке. Хто мене не знає, я представляюся.

Я заступник начальника відділу містобудування та архітектури. Сьогодні у нас присутні розробники «Генерального плану» Григорій, проектна бюро «Базис» з міста Одеса, а також помічник головного архітектора Олена. Пропоную вам встановити регламент громадських слухань у 60 хвилин і порядок денний. Порядок денний нараховує 6 питань.

Я їх зачитаю. Перші питання. Заслухати інформацію замовника генерального плану Ічанську Христина, щодо оприлюднення проекту містобудівної документації, а також щодо порядку проведення громадських слухань.

Обрати представників громадськості, які увійдуть у склади погоджувальної комісії за результатом громадських слухань. Заслухати представника розробника, розроблення містобудівної документації про розроблений проект містобудівної документації. Заслухати пропозиції та зауваження до проекту містобудівної документації.

Обговорити пропозиції та зауваження до проекту містобудівної документації. [останнє питання порядку денного – це розглянути на погоджувальній комісії у визначеному порядку пропозиції до документації містобудівної в разі, коли замовник не зможе прийняти рішення про врахування або про відхилення даної пропозиції. Це в разі такої необхідності. Я зараз пропоную вам звести порядок денний шляхом підняття рук. Прошу голосувати за передок денний. Хто за? Утримався, одноголосно.

Дякую. Доповідач я по першому питанню. Коротко доповім, що громадське обговорення щодо внесення змін до генерального плану село Бузьке було розпочати 9 січня цього року і тривало до 7 лютого включно. Повідомлення про оприлюднення, а також повідомлення

про проведення громадських слухань було опубліковано на сайті, офіційному сайті міста Южноукраїнська 9 січня цього року. Також за 5 робочих днів до проведення громадського слухань 5 лютого було розміщено додаткове інформаційне повідомлення про проведення громадських слухань. Матеріали генерального плану були розміщені в електронному вигляді на сайті.

В паперовому вигляді вони зараз знаходяться в фойє приміщення виконавчих комітету. Хто бажав, мав змогу з ними ознайомитися. Протягом усього часу перебігу громадських слухань у нас буде вестися аудіо-відеозапис, який потім стане додатками до протоколу громадських слухань. Під час проведення громадських слухань кожен із вас може задати питання усно чи письмово. Аркуші на краю стола стоять. Але прохання, якщо задаєте питання, щоб ми в протоколі фіксували, від кого надходило зауваження. Сканована копія протоколу, відеозапис та стенограма громадських слухань будуть розміщені на офіційному веб-сайті Южноукраїнської міської ради. Де ви зможете потім з ним також ознайомитися.

По першому питанню, в мене коротко, якісь можливо бути уточнення, я щось не зрозуміла.

Якщо ні, то цю інформацію просто до відома беремо. По другому питанню, обрати представників громадськості, які увійдуть до складу погоджувальної комісії, в разі її утворення. Це мається на увазі, що якщо ми на сьогоднішньому зібранні, якісь залишаться невирішені питання, не знайдемо компромісні рішення, то тоді утворюється за рішенням розпорядження міського голови утворюється погоджувальна комісія, до складу якої входять розробник, замовник, а також обов'язково представників громадськості.

Тому зараз, із присутніх, які є, ми повинні персонально обрати представників громадськості, які увійдуть в склад. Це в разі, якщо ми сьогодні не дійдемо до якогось рішення...

Пишу вас, так? Комісія віддає. Коломієць Сергій Ростиславович. Сергій Ростиславович.

Сирота Ірина. Сирота Ірина Станіславівна. А скільки треба? Бабчук, Світлана.

Дивіться, хоча б нам 5 потрібно. А, 5? Так. Давайте так, Бабчук Світлана Василівна, Юрій Іванович. Бабчук, Оксана, так? Оксана Сергій? Світлана Василівна. Єрмоєнко Юрій Іванович.

Сирота. Так, озвучу список. Коломієць Сергій Ростиславович. Сирота Ірина Станіславівна. Бабчук, Світлана Василівна. Єрмоєнко Юрій Іванович. Лапа, Олександр Михайлович. Хто за такий склад? Прошу голосувати, хто за? Утрималися проти? Одноголосно. Переходимо до третього питання порядку денного. Почекайте, будь ласка, ще прийшов чоловік. Зареєструвалися, так? Там зареєструвалися? Все, значить, тоді в нас 12 осіб присутні від громадськості. Третє питання. Заслухайте представника розробника міської документації. Олена, прошу.

Доброго дня, шановні присутні. До вашої вази набудеться коротка інформація щодо розроблення проекту «Внесення змін до Генерального плану села Бузьке Южноукраїнської міської територіальної громади Вознесенського район Миколаївської області», що буде супроводжуватися графічними матеріалами. Населений пункт, на який розробляється Генеральний план, розташований в південній частині Южноукраїнської міської територіальної громади, на заході села межує з річкою Південний Буг та об'єктом природо заповідного фонду Національним природним парком «Бузьке гард», який має міжнародний природоохоронний статус, як складової Смарагдової мережі. Зовнішні

зв'язки села забезпечуються автомобільним транспортом. Місцева автомобільна дорога 150-107 пов'язує село Бузьке з автомобільною дорогою національного значення Н-24 «Миколаїв-Благовіщенськ». Це ходу опорного плану. Центр села Бузьке сформований вулицею Безіменною.

Тут розміщені основні території об'єктів обслуговування. Територія населеного пункту сформована переважно садибною та сільськогосподарською територіями. У наявності також громадські території, як у території недобудованого та вже зруйнованого будинку культури, недіючого торгового центру, фельдшерсько-акушерського пункту, які переважно компактно розташовані вздовж вулиці Безіменна.

На півночі населеного пункту знаходиться виробнича територія, на якій розташована зруйнована будівля ферми. На даний час в селі Бузьке розташовані недіючі заклади освіти, дитячий садок та школа. Заклади торгівлі представлені недіючим торговим центром по вулиці Безіменну, як вже було сказано, та магазином на вулиці Набережній.

Проектом передбачається виведення з меж населеного пункту території Національного природного парку «Бузький гард», закриття кладовища традиційного поховання через порушення санітарних норм, які не дозволяють розміщення. Щоб в санітарну захисну зону потрапляє дуже багато житлової забудови. Тому проектні поховання плануються, як показано в цій схемі, вздовж дороги С150107.

Планується нове будівництво житлової забудови на території для садівництва. Згідно з розрахунками, додасться 76 садиб. Планується реконструкція будинку культури, планується реконструкція недіючих закладів освіти під соціальне житло, розміщення складів сільськогосподарської продукції на місці ферми.

Планується будівництво церкви на існуючій кадастровій ділянці під будівництво культових закладів. Планується створення пожежного депо «Один пост», облаштування комплексу споруд для потреб водопостачання, облаштування централізованої системи водопостачання та господарсько-побутової каналізації. Планується облаштування комплексу очисних споруд дощової та господарсько-побутової каналізації з подальшим виведенням очищеної води до резервуарів технічної води, що може використовуватися для технічних потреб, тобто це полив, миття доріг.

Планується упорядкування існуючих та створення нових озелених територій. Озеленення загального користування – це сквер в районі будинку культури та сквер між вулицею Набережною та річкою Південний Буг. Планується територія озеленення спеціального призначення – це озеленені смуги для вздовж дороги С150107, а також інших автомобільних доріг та вулиць населеного пункту, для створення захисної функції від пилу, шуму та протягу. І пропонується створення та упорядкування території рекреаційного призначення вздовж річки Південний Буг. Площа ландшафтно-рекреаційних територій та оздоровчих ресурсів на проектний стан складе приблизно 7,5 гектарів. Щодо транспорту, проектними рішеннями визначено упорядкування існуючих та проектування нових вулиць відповідно до вимог законодавства. Головними вулицями є вулиця Бізєменно-1, яка сполучається з вулицею Набережною та вулицею Затишна. Маршрути внутрішнього громадського транспорту планують влаштувати вздовж автомобільної дороги загального використання районного визначення С150107 по вулицям Бізєменно-1, Набережна, Бізєменно-4 та Затишна. Також генеральним планом передбачається розвинути велосипедну інфраструктуру, заплановане рішення паркувального простору для велосипедів. Запланований розвиток паркувального простору для велосипедів біля громадських будівель та неприміщених територій.

Генеральний план – це перспективна забудова на декілька років вперед. Коли він затвердиться, то тоді вже міська рада повинна ці ділянки реалізовувати, його вжити, як говориться, реалізувати цей план.

Інформація про існуючий пляж не дійшла нам вже після оголошення громадських слухань і ми ще не вносили у проектний план, але це буде враховано.

Ми отримали пропозиції стосовно влаштування пляжу. Я так розумію, що ми сьогодні винесемо це на розгляд громадськості, проголосуємо і будемо вносити коректування в проект.

А дитячого майданчика не писали? Немає дитячого майданчика.

Я прошу вас показати, планую, планую, де ви хочете, щоб це планувало. Там де зараз, мабуть, магазин, там є якась територія. Ми давали пропозицію, там де пам'ятник, там де будинок культури, там де зробити парк, там буде зону відводу.

Дитячий майданчик, коли показуємо на генеральному плані, ми показуємо територію. На території парку можливий будівництво тимчасових споруд, в тому числі дитячих майданчиків.

Сирота Ірина, мене цікавить, походу, до кладовище, я не поняла, закриті очі, як це заборонено? Дивіться, у вас наразі... Дивіться, ось це 300 метрів, по Держсанпіну, планування забудова, санітарно-захисна зона від кладовища складає 300 метрів.

Ця санітарно-захисна зона накладається на ПЗ, на водні об'єкти, відповідно, трупні яди від поховань потрапляють у воду, чим наносять шкоду екології та здоров'ю населення. Ми не можемо залишити відкрите кладовище в межах села, тим паче біля річки. Тому я так розумію, що міська рада повинна бути прийняти рішення про закриття кладовища в його межах.

Тобто, що це таке? Ви закриєте кладовище, але поховання в межах цього кладовища буде допоховане. Дивіться, якщо ми його не закриваємо, ми повинні тоді в рамках цієї санітарно-захисної зони передвинути річку, передвинути ПЗ, що неможливо в принципі. Відсилити людей, які не зможуть оформити свої будівлі.

Це нереально. Це нереально зробити, і нам або охорона здоров'я, або міністерство екології в будь-якому випадку напишуть зауваження про закриття кладовища. Це все влаштовує, там забор поставлений так, як треба, там далі просто нереально.

По кладовищу питання закриті? Так. Давайте далі. Це зробимо, а що взагалі поховання? Ми хочемо, щоб Ви не ховали, але ми хочемо, щоб у Вас не було кого ховати, щоб всі були живі і здорові.

Так, тепер друге. Автомобільне сполучення назвали вулиця Затишна. Я знаю, що вулиця Затишна, це де новий розподіл учасників.

Ну, чи як туди, де автобус іти? По кругу. Ага, по кругу. Ось, з можливим виїздом на автобус. Ну, Затишна, там ніхто не живе, там ніхто сидить не буде. Ми зараз розроблюємо транспортні маршрути з урахуванням того, що там хтось побудується. Це не означає, що місцева влада може пустити тільки так ці транспортні маршрути, ніяк по-іншому. Тобто, це проектування, скажімо так, на десятки років вперед. Ну, не на десятки, на 10-15 років. Ми зробили це таким чином, щоб не було багато заїздів по жилим вулицям.

І щоб була транспортна доступність, наприклад, звідси сюди, ну, звідси сюди. Тобто, щоб якомога менше давати на вантаження, на кружляння автобусу і забезпечувати. Тому що

там і діти бігають, і гуси, і кури, і так далі. Тут є одна проблема. Ми пропонували пустити по Бондаренко. Тому що там дійсно не жила зона, а і Бондаренко, туди виходять і огороди.

Там люди, ніхто не буде не сідати, не виходить. От, якщо пустити по Набережні по Бондаренко, діло в тому, що це ви нам допоможете місцеву владу. Сюди? Ні, ні, Бондаренко, ось ця Бондаренко.

Це Шкільна вулиця Бондаренко. Тобто, це через центр? От, якраз через центр, і нормально. А там широка? Там широка. Там стоїть існуючий кадастр. Тобто, накладається трохи.

Вона якраз проїде по центру, потім на набережну, і виїжджає тоді цього. Він кружляти не буде, навпаки, йому ще буде ближче.

2,75, тобто, проїзд можна зробити. Ми ж не за маршрутку ворогам, правильно? Ну, давайте пропишемо, щоб ми зробили за маршрутку. Давайте так, на короткостроковий період по Бондаренко, а на довгостроковий період по Затишній. Добре? Добре, так. Це пропозиція, я так розумію, буде прийнята нами всіма, правильно? Так, можна проголосувати. Давайте проголосуємо, хто за цю пропозицію.

Утрималися, проти, одноголосно, так. Розбити на дві частини короткострокову та довгострокову. Короткостроково Бондаренко, а по Затишні довгостроково, так?

Це нормально. Добре, які ще питання у вас є? Ти так прослухав, або знаєш те саме, я покажу. А що тут у вас? Це пожарні заїзди ми повинні зробити для забору води. Це по нормам пожарних. Вони повинні мати площадку, вони будуть під'їжджати і брати воду для пожежі. Ну, а ми повинні запланувати... Ну, можна показати заплановане.

Ми плануємо, технічні умови, по відновленню систем зрошування, яке було до того. Лапа Олександр Михайлович, власник компанії ТОВ «Інвест- Агра». І розроблені технічні умови на відновлення старої системи зрошування, але вже, звичайно, новими матеріалами.

І там є по цій центральній вулиці, де виходить на трасу, там був забор. 6-й район? Ну, десь там вже. І по вулиці лежали труби. У вас є технічні умови на виконання цього? Так, це вже підрядник є. Але в будь-якому випадку... У мене питання, якщо це, то передбачити, чи це буде в цьому році, чи в минулому році. Все залежить від оперативності, і прийняття рішень.

Але в будь-якому випадку, чи це треба передбачити, тому що в будь-якому випадку це буде. Або це частково вода і для жителів села Бузького, і для зрошення. Але в будь-якому випадку, лімітуючий пакт для сільського господарства і для жителів села – це її зони.

Я вас прошу офіційно передати інформацію по технічним характеристикам цей, цих труб. Плануємо потужність передати Кристині Ічанській, щоб ми подивилися на класифікацію цього водопроводу. Добре? І можливість розміщення його в тому місці, де ви вказали.

Добре? Ми поки що не знаємо, які зони там є, охоронні зони, бо ми не можемо його класифікувати. Коли ви скажете... Норми міняються? Норми міняються, ми повинні перевірити. Технічні умови, так. Підійдете, я поможу вам. Вони ж забувають централізований водопостачальник, питної води і хозбитової води. Вони ж забувають. Так, я знаю. Так раз по цьому питанню, ви сказали, що планується якісь водопостачальні спроби. Це буде свердловина, чи щось інакше.

Ми отримали зауваження, були надані згодом, що планується центральне водопостачання на ваші селі. Ми про це не знали, і тому запроектували вам окремі скважини, окреме водопостачання. Воно буде відділене, проект старий не буде використовуватися. Тому, як скажете, ми можемо залишити скважини, а можемо виключити скважини. Скважини, я займався цим питанням в той час, це звання, хто робить скважини, з двома фірмами. Діло в тому, що у нас немає нормальної води, питної, а очищати її ніхто не буде.

Скважину вибороти проблем немає. Зроблять, але вони не відповідають за якість води. І скважини у нас відпадають. На сьогоднішній день є проект, який в 2019 році пройшов експертизу центрального постачання води від гідрокомплексу. І сьогодні вже є видані кошти на коректування цього проекту, тому що 2019 рік і 22, змінений документ 24. Ми, все-таки, вже була розмова з місцевою владою, і вони зараз розглядають питання про централізовану поставку питної води і хозбитової.

Для хозбитової там ще є пруд накопичувач, це те, що я хочу з вами сказати, бо я з Кужином говорив про це. Тобто давайте так, ми залишаємо скважини чи прибираємо? Якщо ви лишите, вони там не помішають. Давайте таким чином, ми в свою пояснювальну записку пишемо або центральні водопостачання, або за умови неможливості виконання на подальших етапах проектування централізованого водопостачання передбачене альтернативне скважинне водозабору.

Ще питання? Любе село живе, якщо є дитячі садочки, школи. Давайте ми розглянемо письмові зауваження, які ми підготували. Зараз ще проголосуємо за магістральне, за водопостачання центральне.

Ну, я думаю, що всі за центральне водопостачання. Ми в протокол внесемо. Ми попередньо десь за тиждень зауваження насилали, я хочу з вами поговорити, якщо всі зауваження ми підтримали, вони виправляють зміни в генеральний план.

Статус будинку культури було запропоновано змінити зі статусу демонтаж на реконструкцію. Це я так розумію враховували? Так, ми просто хотіли змінити його конфігурацію, щоб воно не виходило за межі червоних ліній, тобто планується демонтаж, але будівництво культури на тому ж місці, але з урахуванням червоних ліній, щоб воно не виходило за червоних ліній, так? Тобто це питання є. Також було питання... Трошки різні речі, демонтаж і реконструкція. Ви не проти, якщо ми його заплануємо, так як він повинен бути... Отак і треба його запланувати, як він зараз є. Він зараз є, трохи виходить за червоні лінії.

Ну так, а що ви... Якщо демонтувати, хто це дав свій гроші на демонтаж, а потім знову його будувати? Треба на роботу. Треба таке здавання побудувати, це треба мільйонів 35, а його зібрати, що зробити, це 10 разів дешевше. І воно робити реконструкцію, як він є. Ну... Ну він же існує, він виправляє.

Він виправляє, він виправляє. Якби проектів проектували... Ну на той час, коли він будувався, і межі якісь теж були, що це зараз у 24-му году... А при чому це? Що до неї? Це його питання. Ми подивимося по існуючому будинку, на те, що мають реконструкцію, щоб трошки перенесено.

Добре. Добре. Тобто за уважне прийняття будемо вносити керування по цьому питанню.

Також було пропонують збільшити цю ділянку зону, тобто громадську зону зменшити, і збільшити її до фаб, і оцю ділянку, правильно? Так, під ділянку зону води. Це все, що було зоною відпочинку. Ви можете нам надати графічні матеріали, щоб саме в цьому вигляді зобразити. Добре, є? Все. Так, також було пропонується зазначити на проектному плані

місцезнаходження причала і двох чорнів, так? Та два бокси для збирання чорнів, так? Там причал 10 човнів і два бокси для човнів, так? Вони існуючі? Так, існуючі.

Що з цими частками, де люди були виділені? Зараз ми дійдемо до них. Передбачте, воно для пляжу. Це також... Це також враховане.

Ми враховуємо? Я вибачаюся, по пляжу. Ви ж не знаєте, які норми по пляжу. Річка, пляж.

Як це назва? Річка, пляж. Якщо назва буде пляж, то на пляж є норми. То вже питання органів місцевого самоврядування, що якщо буде пляж, то вони повинні виділити вам рятувальників, там наблюдателів, ще когось.

А ми сьогодні не можемо завезти туди навіть дві машини піска, тому що там немає пляжу. Треба запровадити, щоб там фігурував як пляж. А теж як буде будувати, якщо там дотримувались норми і правила, і всі інші.

Саме в головній території, щоб було пляж. Тільки треба, щоб він був офіційний пляж. Офіційний пляж тоді запроєктується. Тоді будуть дотримані всі норми і правила. Коли будуть проектувати. А вони виділяють земельний участок.

Я вас не опереджаю, що буде. Ні, ми передбачимо. Реалізувати ви його, коли будете реалізувати, ви будете вже, скажімо так, оформлювати там кадастровий номер під пляжом, заводити там накази, комунальні.

Давайте ми його передбачимо, бо сьогодні там у влади одні люди, завтра прийдуть інші, сьогодні немає грошей, завтра вони з'являться. Я не бачу цього проблеми. Так? Так. Я вважаю все. А ми за кожне питання. За кожне? За пляж. За пляж. То, що ми проговорили, спочатку і до пляжа. Ми там з усіма питаннями погодились. Реконструкція, не демонтаж. Пляж, там у нас там човни, зелена зона і пляж. Ось чотири питання.

Пакетно, хто за? Хто за? Утримались проти? Одноголосно. Так, дякую. Ще було зауваження, що тут у вас запроєктована пам'ятка археології поселення Бузьке три. Але сказали, що там, по-перше, ніколи не було поселення, це зі слів. І тут, тим паче, є вже ділянки, також...

Я можна, Христина, я заходила? Я зараз на секунду можна вийду? На одну хвилину я зателефоную колишньому директору школи, уточню. Там свалка було з школи. Ось там, де ви кажете археологія.

Я щас просто вийду, я не забуду. Давайте трохи послухайте їм. Я хоча б додам відповідь, що ми отримали, а потім вирішимо, що з цим робити.

Дивіться, у вас в листі було прописано, що департамент культури... Культури Миколаївського ОДА. Миколаївського, так. Вказало в листі, дійсно вказало в листі, я достав цей лист, тому такий том цих пам'ятників.

Вказано орієнтоване місцеположення. Ми з ними про це розмовляємо вже, мабуть, років 7. Кажу, ви не вказуєте, не даєте нам шейп-файли точного місцеположення цих культурних об'єктів, але нас заставляєте вписувати їх та відображувати. Кажу, я не археолог, я не науковий дослідник цих пам'яток архітектури і пам'яток.

Кажу, будь ласка, давайте нам конкретне місцеположення з полігонами або точковими об'єктами. Ми дійшли згоди тільки, мабуть, в тому році, щоб вони нам ці файли передавали в КМЛІ форматі. Тобто, це є така карта Google Earth або Google Maps, на якій можна намалювати, умовно кажучи, полігон.

І цей полігон передати в якості КМЛ-файлу мені, а я вже собі посаджу в те місце розташування, де воно визначено. Вони нам так і передали ці полігони. Причому офіційно, з офіційною поштою, офіційним листом на нашу офіційну пошту, для того, щоб ми відобразили саме там ці полігони.

Ми відобразили, показали охоронні зони, це не наша забаганка, ми не маємо права видумувати, де знаходиться пам'ятник. Це передали нам офіційно з департаменту. Як не називається твій пам'ятник? Пам'ятник археології, в лапках пишуть поселення Бузьке і Римське 3. Пам'ятник археології.

Як там може бути пам'ятник, якщо там були дачні поселення. Там були, археологія, там був директор третьої школи, коли вона ще вчилася в інституті, вона була на розкопах. Вони на Набережній, це було біля школи.

Кажуть, що в селі були розкопки. Як чоловік, він народився, він народився в Успомінках, а там ніколи розкопок не було, були розкопки. А якого року він? 67-му.

Ну, я вам так скажу, я виїжджав з Миколаївській межі. Де внизу? По набережній. Як чому веду, рік назад ми з СБУ проводили по всіх оцих пам'ятках, по всіх оцих могилах. Це коли розікрали, так? Там що-то розкрадено, що лишилося, але в них усе зафіксовано. У мене навіть є ще, ну, ці копії документів. Ми об'їжджали всі оці, в сторону Панкратова туди, Бузьке об'їжджали. Але в селі ми були тільки внизу. Правильно. А тут наверху біля школи не було.

Там були дачні участки, там кооператив дачний був. Не знаю, що там було, але там такої школи не було. Отут внизу якийсь....

Так, внизу, якщо чоловік такий каже, що внизу на коло школи, там ніяких розкопок ніколи не було. Давайте так, як ми тоді будемо з цим поступати? Діло в тому, що там, по-моєму, розпоряджені не ті учасники, а люди. Там є... Там є приватні власність, так.

Це учасник біля школи. Я не знаю, скажіть, що тут робити. Можна слухати місцевих жителів, які не є археологами, або слухати департамент офіційний, який додає мені цю інформацію.

Ви не можете обійти. Тому що це підтверджено. Вони, розумієте, як? Вони пишуть, що це орієнтовне місцерозташування. Точно вони мені не можуть сказати, бо у них не встановлені межі офіційно. Вони кажуть, ну, мабуть отут. Або не мабуть, або точно.

Кажуть, беріть нашого археолога і виїжджайте з ним на місце, щоб цей місцевий наш археолог розказував вам, де ці поселення. Я вже так робив. Я приїжджав з цим археологом. Він трошки під того. Ходить, ходить, камінчики буцає, каже, о, десь тут поселення. Кажу, а де мені, як мені це відобразити на мапі? Каже ну, постав тут точку. І десь 300 метрів туди, і 300 метрів туди. Оце отакі от справи. Григорій, а вони є в складі архітектурної ради містобудівної цієї української культури? Можливо, вони ж тоді повинні надати свій висновок, погоджуються чи не погоджуються вони.

Якщо ми її оберемо, а вони нам потім в архітектурній містобудівній раді напишуть свій висновок, що вони погоджують. Можливо, такий варіант. Не можна перенести, щоб воно було.

Хто знає, де воно? Десь на набережній, яка вже затоплена. Де? Затоплена.

Розкопки де були? Так, де були розкопки, покажіть. Ми так і зафіксуємо, що уточнено. Я вам показую.

Ось набережна, і оце де вода. Тут вже затоплено, тут було таке плато. Ось тут вони розкопувалися повністю. І на той стороні. Ось тут ніколи розкопок не було. Ніколи.

Вони затоплені вже, вони геть затоплені. Я пропоную звідси до цього, тоді тут у вас пляж буде. Так, діло в тому, що це воно затоплене все.

Розумієте? Там де були розкопки, вода коли піднялася, воно вже все затоплене. Воно вже під водою. Воно під водою все. Діло в тому, що вони все під водою. Ну, а я вам розказую, що розкопки велися, вже там вода. Так, так, отам. Вони вже в воді, тому що вода коли піднялася, у нас берег дуже здвинувся. Там де колись і криничка була, яку затопило, що ми осталися люди без води, яка була там вода пригодна для пиття, її зараз немає, вона затоплена.

Так само як і... Коли вода піднялася? Коли водохранилище піднялося і піднялося діло. Я ж вам кажу, воно в воді на даний момент, якщо там розкопки були, вони всі в воді. В мене пропозиція, а ми можемо його так і залишити, як місце цієї пам'ятки, а при будівництві там попадає пара земельних ділянок. При будівництві просто їм видати якісь... Так вони повністю попали.

Я не знаю, там представників архітектурної, археології, щоб вони були присутні, наприклад, якщо фундамент люди будь-кого, щоб вони були присутні і наблюдали...

Але, але, якщо ми зараз це залишимо так, як воно є, на кадастрових номерах, го людям можемо створити великий проблем. Будуть бігати роками, щоб добитися, щоб побудувати і так далі. Мене, я вам чесно кажу, в мене немає жодної впевненості, що воно знаходиться там, де ми його показали.

Чому? Тому що я знаю цей департамент. Я знаю, що вони записують усе, що вони там згадали, все, що там було і не було. Я кажу, можна те місце, що зараз воно є, перенести туди, де затоплено, і все.

І все, перенесіть туди, де затоплено, але пляж не трогайте. Я вважаю, для того, щоб вже ніхто його вияснити не буде. Затоплено і далі. А там, де втора зелена зона, це виходить... Там, де скала, де немає підходу до води, давайте туди перенесемо. Туди перенесемо. Ми його не перенесемо.

Ви розумієте? Ведеться одна інвентаризація. Завтра прийде СБУ, де почне розбиратися, хто його туди переніс. А якщо його там не існує і не існувало? Хай розберуться, хто йому затоплює.

Ну, давайте так. А можна, будь ласка, секундочку. Давайте так.

Ми разом з вами, точніше ви, напишете колективні звернення до Христини Ічанської, де на цій карті, ми вам її залишимо, намалюєте квадратиком оцю пам'ятку археології і підпишете, що воно там. А якщо СБУ прийде до нас. А що до мене? Супер.

Ні, ну, ти, я вже заїхала. Ні, ні, ні. Дивіться.

На вашу думку, і ви, пам'ятаєте, що розкопки. Давайте так. Ті, хто власники цих участків, їх тут немає. Це їх працює. Всім було... Оце питання знялося. Кожен за себе. А як же колектив. Наскільки я бачу, згідно карти, це, виходить, поряд з школою, так? Так. Ми, до речі, запропонували соціальне житло. Знову ж таки, соціальне житло. Просто я пам'ятаю, недавно на нашому віці, прям, поряд зі школою, два земельні ділянки були в продажі.

Тобто вони зараз продаються. Можете, хай, викупите, як таке... Тут їх три ділянки. Дві ділянки поміняли? Війська Рада. І зробити там парк. Хай копають. Та там парк... З краю села він там ніде. Це планували парк, де будинок, який отак і він. Ну, в зоні можна, якщо еколог там подивиться, і каже, що нічого немає. Дивіться, нам... Як будувати? Я пропоную... Добре, давайте так. А соціальне житло це що так? Ну, для ВПО, для внутрішніх приміщених осіб. А школа взагалі дитячий садок планується. Якщо ви ходили з СБУ... Я вибачаюсь, не пам'ятаю.

Ви виходили з СБУ. Ви пам'ятаєте, де ви були. Можливо, ви нам покажете. Ми були над Бугом. Ми там не були колишнього. Ну, над Бугом це не... Ну, це там, де показали, так? Давайте я вам покажу отут. З уст, так як у них нема документів, вони самі визнали. Документи ж є. Ні, ну у мене там копії є. Я точно не пам'ятаю. А що, вони з села лежать? Коли? Я розказую вже. Кам'янець, а не що? Якщо локація не значена була, то можна... А цей кам'янець був з туди принесений туди. Я не археолог. Мені десь сказали, я там її показав.

Я розумію, що у вас є інша інформація. Тому мені б хотілося нанести правду, а не просто так. Там і домики стоять.

Валерій, на ваше питання, чи садочки і школи, ми не проектували, тому що за інформацію прийнятого освіти сказали, що для Бузького... Не положено, так? Ні, не те що не положено мешканці везуть дітей сюди. Садочки і тут, і в школи також. Ні, просто любе... Ні, якщо у вас буде пропозиція... Село розвиваються, якщо є робота робочих місць, а садочки, школи тоді, як така, є перспектива всього. Якщо це... Ми не подавали це в пропозиціях, як замовник. Зараз Констянтинівки думають, щоб школа там... Була раніше, так.

Дивіться, якщо ми його покажемо тут, у ці дома... Ну так до домів. Так там вже ж вулиця, там люди... А як там до домів? Є охорона зона. Я тут до домів покажу.

А потім ще охорона зона, тут покажуть. Є охорона зона, яка сюди. Хіба ви не можете почути, воно було до затоплення на суші, затопилася вода, воно ще з-під водою.

Ну чого ми не можемо поставити реально, як воно було? Можемо, де конкретно? Та немає конкретно. Конкретно там внизу вулиця, там 13 жилих домів. Низу, де ти показував.

Ні, ні, там лівіше. Яке там показання? Ні, лівіше, лівіше. Правіше, правіше. Сюди. В річку, в річку майже, на увазі. Вони навіть далі, аж далі, далі. Правіше туди. Вони пішли отак копали траншеєю. Що з цієї сторони, що з цієї. Тоді ж перед тим, як мало буде затоплення, тут же зелені. Копали, а то ховали. Ну не начали ж нічого. Вони все знайшли, черепки. Та, ну не нашли. Черепки старі зайшли, тож мусорка сатара була.

Понаходили биту посуду, серйозно. Та я зрозумів. І підтопило, порозмивало, по дну там валяється декілька там, і все. Ну воно по всій території. Знову же, такі черепки можна знайти в будь-якій хаті. І прийти в хату, на мусорку глянуть, бита якась стара посуду. То, що для вас мусор, для археологів знахідка. Та, ну, я хочу лише 16-століття. Так обжигати, а потім буде до 20-ти.

І воно, людей досі є. Давайте так, я по цьому питанню. Зв'яжусь з виконавцем, я не пам'ятаю як його. Довбань, так.

Віталій Довбня, Владислав Довбня. Я його наберу і скажу, що у вас таке було питання по селу Бузьке. Кажу, що мешканці... Не пам'ятають? Не то, що не пам'ятають. Що там саме було? Кажуть, що воно взагалі в іншому місці. Ми з ним, я йому зроблю свій кайлайн файл, відправлю. Нехай подивиться. Ну, це буде правильно, так. Він зі свого боку

подивитися. Якщо він скаже «да, окей», або додасть якісь заперечені документи, то... Він організує так, як буде. Є старі карти, старе поселення. І там воно все відображено. Це ж він з Google Maps бере. З Google Maps можна відлистати на 2000-х роки. Там буде ще до затоплення, водосховища. А там буде 2000-х.

Ні, в 2000-х воно вийде. До затоплення. Добре, давайте так. Це питання ми сгавимо на паузу. Я так розумію, пропозицій та зауважень по ньому нема. Ми голосуємо за те, щоб ми більш конкретно уточнили з управління культури ОДА. Хто за таку пропозицію? Хто за? Отримується та голосує. Дякую. Наступна. Тут у укрупшті сказали, що також ніколи не було. Колодязі ми сказали, що ми залишаємо.

Скважини хай буде. Також рішенням ради надало дозвіл на розміщення мобільної вишки Київстаровської. Воно розміщено тут. Тут? Показати. Тут маленький кадастр під вишку і ми врахуємо. Саме останнє – це розміщення в цій зоні земельної ділянки приватної власності під розміщення будівництва гаражів. Христина, я вибачаюсь, що цільове призначення. Пам'ятаєте, я вам казала, що на генплані інше. У мене там сільське господарство. Так ми ж дивилися, що ви попали. Це ваше призначення у вас на генплані? Там один, чотири, а п'ять немає садівництво. Ваше с собою документи? Дивіться, це садівництво в межах населеного пункту не може бути. Ми змінюємо функціонал, розумієте? А цільове призначення ми вам не змінюємо. Ви коли захочете, то підете і змінете цільове призначення. Я не знаю, про що ви кажете. Мені видали документи на садівництво. У нас зараз по ДБМу садівництво заборонено розташовувати в межах населених пунктів. Так, як у вас в межах, ми можемо вам зробити ОСГ. Що ми там ще можемо зробити? У мене документ все є. Дивіться, функціональне призначення і цільове призначення.

Це тотожні поняття, але вони трошки різні. Тобто, ми функціоналом, вам на майбутнє. Що ми там визначаємо? Під ріллею та перелогами, так ОСГ, умовно кажучи.

А ви хочете змінювати цільове на ОСГ чи не хочете, це ваше рішення. Особисто селянське господарство. ОСГ тільки особисті. Я можу поміняти на житлове будівництво. Ні. ОСГ це особисто селянське господарство. Якщо в межах населеного пункту, то це можливо. А якщо не те, то ні. Чому неможливо змінити цільове, чому неможливо? Ви розумієте, зараз трошки помінялося законодавство. З середини 21-го року чітко прив'язали. Функціональна зона дорівнює таким видам цільового використання. Зараз не треба розроблювати окремо схеми землеустрою щодо зміни цільового використання. Зараз не потрібно надавати рішення з сесії щодо затвердження цих проектів землеустрою, щодо зміни цільового призначення. Є генеральний план, генплан функціонального призначення. Ви приходите до Христини, кажете дайте мені витяг по моїй земельній ділянці. Вона вам надає витяг, ви йдете, пишете заяву. Хочу змінити з такого цільове на таке, яке там прописано в додатку у 60-му. Є переважні види використання? Вже все.

Вже тільки за рішенням землевласника. Тобто, якщо ви хочете зробити ось це, ви підійдете, щоб зробити. Але якщо воно є в цих межах, тому що для кожного зон є переважні види використання, є супутні види використання. Якщо воно попадає, там є код 0105, якщо воно попало в цю зону функціональну по додатку 60, то без проблем міняєте. Або хоча б в супутні види використання воно попало, також без проблем міняєте. Якщо воно не попало, а не в переважні види використання, не в супутні, то зміна цільового призначення неможлива.

Зміна цільового призначення можлива лише по відношенню до функціональної зони, яка визначена містобудівною документацією. Тяжко. А що ви давати документи з іншими, якщо на генплані? Дивіться, ми плануємо Ген план зараз по існуючим нормам, які є зараз.

Ми не робили вам документи, розумієте, оці, які ви бачите, ми їх не робили. Якби ми робили вам документи... Послухайте, Миколаївська область — це дуже унікальна область. Я вам кажу, це на своєму досвіді, що це просто унікальна область. Тут, коли рзібратись, хто як що робив. В нас є організація, Южноукраїнське об'єднання цих велосипедистів. Крім того, що проходить там цей Бузький Гард, територія буквально поряд з селом. Вони розробили, наші організації Южноукраїнські раніше, ці велосипедисти Южноукраїнськ, розробили зелений маршрут. Воно проходить, здається, по вулиці Затишній і йде далі до вздовж всього Буга. Це буде асфальтовано? Ні-ні, це велосипедна дорожка по існуючій і тому подібне. Це не бетонна дорога? Можливо, запланувати під ці зони рекреації, можливо, в майбутнє воно все розвинеться. В них маршрут починається з Первомайська і закінчується Олександрівка, і ще не заїжджають на Аптова. І, наскільки мені відомо, вони по цій вулиці Затишній йдуть далі там по кар'єру, туди Піска бувший, і аж до плотини Олександрівської. Просто ця вулиця, якби собою, являє, тут же даліше вона переходить в ліс, можливо, деє якісь запланувати тут на майбутнє зони рекреації і тому подібне. І що в нас там запланує? Рекреаційній зоні рекреації. Що запланує? Там розподілено, так, під житлові будівництва. Тут ж лісогосподарство. Так, лісогосподарство, але... Там же роздані участки. А що ми там можемо запланувати? Воно і так є з рекреаційними територіями. Тобто це лісогосподарська зона. Тобто, дивіться, ми ж плануємо такі об'єкти, які є інфраструктурно важливими. Тобто, дороги, траси. Ми не плануємо доріжки для пішоходів, ми плануємо дитячі майданчики, траси для велосипедистів і так далі. Бо це зміна, що в нас планується. Я маю на увазі, дивіться, у нас там є роздані земельні ділянки під житлове будівництво вздовж цієї вулиці. Це нова там вулиця. Вулиця, так? Так, так, так. Можливо, в майбутньому.

Я не кажу, що зараз, хтось надумє там будувати житловий будинок, а хтось надумє якийсь готельчик для всіх туристів. Це згідно функціоналу, він зможе це зробити чи ні? Навряд чи. А якщо ви це запроектувати? На якій ділянці запроектувати? Вздовж цієї вулиці Затишної. Де саме? Це близько до... Під житло. Мені потрібно дознати, де саме. Розумієте як? Ми можемо подивитись, чи є у нас в функціональній зоні якась така зона, що б відповідала під комерцію. Готелі? Бо раніше, коли був ДБН-план зонування, там можна було вписувати супутні види використання. Зараз це все врегульовано таким чином, що якщо я хочу кудись щось включити, я повинен змінити цільове. А це щоб це було в плані прописано, і ще й з позначкою відповідно. А там ви нічого не зміните, бо там ж теж вже була. Є документи на ті всі участки. Там все розпродали. Тільки за бажанням власника, якщо він захоче не будувати там будинок, а готель будувати. А якщо я захочу вам продати свій кісочок 15 соток? Давайте ми так зробимо. Ми в цей момент зафіксуємо. Передивимося у себе в законодавстві, як ми можемо це реалізувати. Я не готовий вам зараз сказати ні. Ми подивимося, копнемо глибше. Якщо буде можливість, то ми пропишемо цей документ. Я кажу, як я зі своєї точки зору бачу. Біля самого вже лісочку, деє вздовж вулиці Затишної, я кажу, що це ділянки. Я маю на увазі, чи можливо це запроектувати. А як можливість знайти у людей документи на ті ділянки? Так само, як люди продають, а хтось купляє 2-3 ділянки і будує там готельчик. Як в Мігії там. Якщо це не буде в генплані запроектовано, то ніхто не дасть... Ти ж не змушує будувати. Ми, звісно, на його ділянку не підемо і не будемо будувати.

Тобто просто запланувати на майбутнє це все. Подивіться. Можна я вийду? Я не можу понять. Дивіться, я вам показую конкретно. Ось мій участок. Я його знаю. Ви зараз, допустімо, рішите. Ми рішили запланувати. Ось ви хочете на цьому участку. А це чийсь участок, який розповідає, що це тут на ньому запланували. Ви не зрозуміли саму суть. Та я зрозуміла суть.

На чийомусь участку приблизно запланувати. Давайте так. Я вже трошки присяду, добре? Давайте, ми не проти. Дивіться. Я подивлюсь можливість чи можливо якимось чином підібрати функціональне призначення. Щоб там можна було побудувати і готель на декілька. Ну зрозуміло, що там не якийсь здоровий. На 10 номерів або на 5. І будинок. Розумієте? Щоб була можливість або, або. Ставте на моїх учасників. У мене 5 шгук. Якраз ось той кусок візьму і відмічайте. На всю сім'ю. На всю сім'ю. Учасників відмічайте. Якщо можна, ставте, побудуємо готель. Раз там велодорожка. Це знаєте як сапожник без сапог займаюся цим. А в мене, насамперед, пів товарки досталось від діда. Більше нічого немає. Якщо можна, відмітьте за координатами. Ось ці? Так, 5 штук. Будемо будувати для велодорожників, якщо легко. О, дивіться, як ідея зайшла.

Будемо строїти для велодорожників.

Ось ці 4 ділянки теж хлопець купив. І, доречі, планує, там щось таке подібне робити. О, так у нас дивіться. Якщо ви його знаєте, наберіть, нехай з Кристиною зв'яжуться. Та без питань. Так, ну, саме основне наше питання. Давайте, на поставим. Лодочні гаражі. Скільки у вас? Два. Ну це у вас два.

Взагалі їх там дуже багато. У нас там є така ситуація. У нас не все попадає в цю зону. Є більш детальний план. У нас, а де воно? Ось це, так? Це у нас у цій зоні. Так, ось ці вони. Ось ці нижче кладовища. Ось вони, ось вони попадають. Це у нас Смараглова. Сь тут все нормально. Ось тут все нормально. Бачите? Та хто б сумнівався? А ось тут, ось де? Ось це на березі. Ось тут теж більш-менш нормально. Так а з ким погано? А як можна визначитися? Може ми там нормально? З цими погано. Бо вони якраз сидять в Смарагдовій мережі. Ну а як там понять де чий? Та можна по номерах. По кадастровим номерам? Та хіба що ти прийшла казати по кадастровому? Ну ви ж знаєте де ваше. Ви бачте, у вас є там по номерах 1, 2, 3, 4, наприклад? Ні, там так не можна по кадастровому. Кадастрові. Просто в плані повинні бути кусочки. Ні, тут квадратики є, голубі. Так.

Квадратики, є, є, є. Ну що, дивіться, ось тут квадратики. Ось дивіться, квадратики, так? Ось ці йдуть. З яких по номеру взять? 1, 2, 3, 4, 5. 1, 2, 3, 4, 5, 6. Які нормальні потрапили? Оце все. Оце все в Смарагдову мережу потрапили. Бачите, ось Смараглова мережа зелена. Ой, вибачте. Погоди, будь ласка. Якраз ми Смараглова. Бачите? Ось тут все йде. Тут половина йде. А там все добре. А там нормально. Ну ось ті, по-моєму, за всі. Оці всі, що на березу, дивляться на річку. Головне, оце не потрапило щось, так? Ну так, ось так нічого не потрапило. Так, подивіться, то почало, то не потрапило. Оці не потрапили. А це ті, що потрапили в ПЗФ. Почекайте, це я не можу понять. Оце ці йдуть... Дивіться, у нас тут два обмеження. Перша обмеження, прибережна-захисна смуга. Друге обмеження Смараглова мережа мережа. Ну а це хорошо, прекрасно. Зелене – це Смараглова. Синє – це ПЗФ вже. Якщо ми робимо тут гаражі, то у нас, окрім того, що воно сидить в Смарагдовій мережі, ще охоронна зона накладається на ПЗФ. Саме смачне. Ну, знали, де брали. Знали, де брали. Брали, як би, по закону. Я ж ще раз кажу, це документи. Я ж їх не напечатала на принтері. Давайте тоді зробимо наступним чином. Я вам пропоную, я допоможу Кристині написати листа запит з урахуванням ваших прав та інтересів, як власників майна вже існуючого, вже зареєстрованого. Написати запит на Міністерство екології та природних ресурсів. Давайте так, продублюємо. Один і той же запит направимо на адресу Міністерства екології, а інший запит направимо на Міністерство інфраструктури, бо йому зараз підпорядковується містобудівна документація.

А запит відносно в чого? Чи можливо розміщувати в генеральному плані на основі права власності ділянки під будівництво гаражів? Ні. А документи ми то на гаражі будемо показувати? Я пропоную сформулювати слідуючим способом, не дозволити, а дозволити відобразити на генеральному плані, існуючі які вже в них є. Якщо ми попросимо

відобразити на генеральному плані, а там нічого немає, то це ж не розрішається, однозначно. А є серед вас юрист, або особа, яка може юридично правильно читати документи? Ну, чого я? Представник. Я вже 12 років не роблю. Все одно вмієте. Я напишу рибу, передам її Крестині, вона передасть її вам, ви зі свого боку прочитаєте, разом попрацюєте на цю рибу, формулювання там впишете, перекинете Крестині, Крестина покаже мені, що в мене питання мало, запускаємо її і чекаємо. А як ви вважаєте, кожен по собі повинен писати? Ні, колективно. Колективно. Уважаєш колективне питання? Тобто... Так, підписи згодом є. Підписи воно є. Якщо знаєте, батька легше гуртом бигти, знаєте. Якщо колективно. Але я не знаю всіх там. А чи всі оформлюєте? Ну, наскільки я знаю. А яка різниця? Там. Дивіться, я зроблю... Будь ласка, секундочку.

Я зроблю перелік земельних ділянок, попрошу витягнути, кому вони належать. Ми ж можемо зробити, так? Державного реєстру. Воно у нас є. Кому належить, переписати кількість людей, скільки людей попадає, і так далі. Звертаймося до міністерства. Дайте мені час це написати. Це не один день. Це два-три дні. Треба посидіти подумати, переспати, перемозгувати. Це не так раз і робиться.

Дивіться, стосовно лодочних станцій, там однозначно має бути гараж, тому що у вас земельна ділянка надана цільовим призначенням для будівництва індивідуальних гаражів. Ми напишемо, що якщо визначить або... Ми передбачимо альтернативу, наприклад. Або з визначенням функціонального призначення підберемо якесь під будівництво боксу. Добре. Якщо людина прийде за будівельним паспортом до мене, за місцевими умовами на будівництво гаража? Давайте там. Дивіться. У нас є генеральний план. Генеральний план вирішує питання, то що ви будете писати по містобудівних умовах. Зараз ми пропонуємо погодити схему, по якій ми хоч якось можемо рухатись. Ну, вийти з патової ситуації. Так. Якщо нам міністерство надасть листа, що, окей, питань нема, або при умові то-то, то-то, ми його так і пропишемо в Генплані, як нам надасть міністерство. І у вас ще буде цей офіційний лист, яким ви будете закривати свої проблеми. Ситуація. Це ж не МАФ. Або МАФ, або капітальне споруда. А яка різниця для людини? Як воно буде називатися? Чи він лодочний гараж, чи він просто гараж? Для людини може, ні. Для мене. Я ж буду їх потім давати. А воно ж таке саме буде. І, наприклад, 3 на 6 і капітальне споруда. Як воно буде називатися їхня гараж? Так чуєте, що вони відкоригують. Вони скажуть, як треба назватися, що був закон. Ці документи можна поміняти. Зараз воно не важно, але потім можна поміняти, коли вже буде вводиться в експлуатацію, наприклад. Так, дивіться, кадастр, я ще раз поясню. Кадастр, це не означає, що ви маєте право будувати там гараж. Вам ніхто не дасть право будувати гараж, тому що ви там оформили собі кадастр. Ви прийдете, будете гараж, завтра, не знаю, хтось поскаржеться, скаже, тут природно-заповідний фонд, прийде прокуратура, і поскасовують просто інші. Як тільки вважатиметься вже право власності, якщо він введений в експлуатацію, і він занесен в державний реєстр речових прав на нерухоме майно, і на нього вже є витяг, що він введений в експлуатацію. А якщо земельна ділянка... А якщо в мене земельна ділянка, то я там нічого не роблю. Просто приходжу і відпочиваю. Вона в мене є. Я маю право на неї? Звісно. У вас же є земельна ділянка? Так. Ви ж там нічого не робите, відпочиваєте.

Нашого право власності там, де відпочивають всі. Щоб ніхто не відпочивав? Вона сьогодні є, завтра її не буде. Так, ми всі питання обговорили. Хто за мою пропозицію втікти по цьому питанню наступним шляхом? Колективне звернення. Колективне звернення, написання. Світлана? Світлана.

Світлана. Чогось Ірина у вас почала звернутися. Знайомий є, схоже, до вас.

Ірина – це я. Добре, тоді Світлана відкоригує документи. Дивіться, в нас тоді, погоджувальна, комісія сама собою відпадає, оскільки не вирішених питань у нас не

залишилося. Ми за всі питання проголосували. Якщо б ми все вичерпали... Я пропоную погодити в цілому проект генерального плану з врахуванням зауважень, які були озвучені, якими голосували. А ви нам свій телефончик оставите. Через мене. Проект і бюро Бази просто вводите. Я можу оставити, пишіть. 097-188-45-80. Суровий Григорій Еадимович. Просто номер телефону вбувайте в інтернеті, бачите цю кодексу. Ще раз хто за те щоб погодити генеральний план з врахуванням зауважень, які були озвучені, якими голосували. Одноголосно, всі за.

З 9 січня 2024 року по 7 лютого 2024 року були здійснені громадські обговорення відповідно до статті 12 Закону України «Про стратегічну екологічну оцінку» з питання розгляду проекту документу державного планування, а саме: **«Внесення змін до Генерального плану села Бузьке Южноукраїнської міської територіальної громади Вознесенського району Миколаївської області»** - на підставі рішення Южноукраїнської міської ради Миколаївської області від 30.11.2022 №1162 «Про затвердження Програми з розроблення містобудівної документації населених пунктів Южноукраїнської міської територіальної громади на 2023-2028 роки», рішення Южноукраїнської міської ради Миколаївської області від 26.07.2023 №234 «Про розгляд аналітичного звіту за результатами містобудівного моніторингу реалізації містобудівної документації: Генерального плану с. Бузьке Южноукраїнської міської територіальної громади Вознесенського району Миколаївської області»; завдання на Внесення змін до Генерального плану села Бузьке Южноукраїнської міської територіальної громади Вознесенського району Миколаївської області, затвердженого від 22.11.2023 р. та державних вимог, що надані Миколаївською обласною державною адміністрацією.

Замовник документу державного планування та звіту про СЕО, який приймає рішення про затвердження документу, **виконавчий комітет Южноукраїнської міської ради Вознесенського району Миколаївської області**, виконавець документу державного планування та Звіту про стратегічну екологічну оцінку – **ТОВ «Проектне бюро «Базис»**.

Протягом строку, який визначений законом України «Про стратегічну екологічну оцінку», були здійснені консультації з Міністерством захисту довкілля та природних ресурсів України (МІНДОВКІЛЛЯ); Міністерством охорони здоров'я України; Управлінням екології та природних ресурсів Миколаївської обласної державної адміністрації та Управлінням охорони здоров'я Миколаївської обласної державної адміністрації. Було отримано зауваження та пропозиції від Міністерства захисту довкілля та природних ресурсів України (МІНДОВКІЛЛЯ); Управління екології та природних ресурсів Миколаївської обласної державної адміністрації, у процесі стратегічної екологічної оцінки, що передбачається, відповідно до статті 13 Закону України «Про стратегічну екологічну оцінку», в результаті яких складена довідка про консультації з відповідним обґрунтуванням. В ході здійснення стратегічної екологічної оцінки проекту документу державного планування були розглянуті **три сценарії**, а саме:

1.«Нульовий сценарій» - у «варіанті нульової альтернативи» розглядалася ситуація гіпотетичного сценарію, за яким проєкт «Внесення змін до Генерального плану села Бузьке Южноукраїнської міської територіальної громади Вознесенського району Миколаївської області» сценарії, коли не складається або не затверджується містобудівна документація, подальший стабільний розвиток населеного пункту є очевидно проблематичним і ця альтернатива веде до погіршення екологічної ситуації, неефективного використання земельних ресурсів, хаотичної забудови, забруднення водного басейну, погіршення ландшафту в цілому.

2. Другий альтернативний варіант «Реалізація рішень попередньо розробленої містобудівної документації «Генеральний план с. Бузьке Арбузинського району Миколаївської області (коригування)»» - розширення меж території у східному напрямку за рахунок земель, на яких передбачалось розміщення садового товариства, з подальшим використанням під індивідуальну житлову забудову. Будівництво громадської забудови (будинки культури, торгівельний комплекс).

3. Третій альтернативний варіант: «Використання місцевих ресурсів, ревіталізація та створення умов для розвитку економічного потенціалу» - врахування потреб населеного пункту, що визначені за результатами містобудівного моніторингу (2023 року); розширення межі території у східному напрямку за рахунок земель, на яких передбачалось розміщення садового товариства, з подальшим використанням під індивідуальну житлову забудову. Будівництво громадської забудови (будинки культури, торгівельний комплекс). Розвиток рекреаційних територій та туристичної сфери.

Згідно вищезазначеного та, враховуючи ст.13 Закону України «Про стратегічну екологічну оцінку» **Южноукраїнська міська рада, Вознесенського району Миколаївської області** пропонує до затвердження проєкт державного планування у представленому вигляді, за урахуванням третьої альтернативи.

ДОВІДКА ПРО КОНСУЛЬТАЦІЇ
щодо документу державного планування та звіту про стратегічну екологічну оцінку
«Внесення змін до Генерального плану села Бузьке Южноукраїнської міської територіальної громади Вознесенського району
Миколаївської області»

№ з\п	Уповноважений орган	Редакція частини проєкту ДДП/звіту про СЕО, до якого висловлено зауваження (пропозиції)	Зауваження/ пропозиції	Спосіб врахування (враховано/не враховано/враховано частково)	Обґрунтування
До звіту про СЕО					
1	Міністерство захисту довкілля та природних ресурсів України (МІНДОВКІЛЛЯ)	—	<p>У звіті має бути додатково опрацьовано питання викладення повних взаємоузгоджених відомостей щодо природоохоронних територій та об'єктів, забезпечення їх збереження та дотримання режиму, зокрема з урахуванням визначення, наведеного у підпункті 26 пункту 2 Порядку розроблення, оновлення, внесення змін та затвердження містобудівної документації, затвердженого постановою Кабінету Міністрів України від 01.09.2021 № 926.</p> <p>У звіті вказано що, «на території проєктування відсутні території та об'єкти природно-заповідного фонду, а також території, зарезервовані до подальшого заповідання» (див. стор. 24, 34), «Територія проєктування, не відноситься... Але, частково вздовж річки Південний Буг природо-заповідного призначення – розташований національний природний парк загальнодержавного значення «Бузький гард» та Регіональний ландшафтний парк місцевого значення «Гранітно степове - Побужжя» (див. стор. 34), у Проєкті вказано, що «проектними рішеннями територія с. Бузьке зменшується на 5,0517 га за рахунок виключення з меж населеного пункту територій природо-заповідного фонду, представлених національним природним парком «Бузький Гард» (див. стор. 69).</p> <p>Забезпечити урахування та взаємоузгодження в Звіті інформації щодо наявних на території проєктування територій та об'єктів природно-заповідного фонду, об'єкта Смарагдової мережі «Bugzkyi Gard National Nature Park» (UA0000040).</p>	Враховано	Були враховані зауваження, та внесені доповнення на стор. 26-27 підрозділу 3.1.7. Природоохоронні території та об'єкти та на стор. 29 підрозділу 3.1.8. Біорізноманіття розділу 3 ХАРАКТЕРИСТИКА СТАНУ ДОВКІЛЛЯ, УМОВ ЖИТТЄДІЯЛЬНОСТІ НАСЕЛЕННЯ ТА СТАНУ ЙОГО ЗДОРОВ'Я НА ТЕРИТОРІЯХ, ЯКІ ЙМОВІРНО ЗАЗНАЮТЬ ВПЛИВУ (ЗА АДМІНІСТРАТИВНИМИ ДАНИМИ, СТАТИЧНОЮ ІНФОРМАЦІЄЮ ТА РЕЗУЛЬТАТАМИ ДОСЛІДЖЕНЬ) та стор. 37-39 розділу 4 ЕКОЛОГІЧНІ ПРОБЛЕМИ, В ТОМУ ЧИСЛІ РИЗИКИ ВПЛИВУ НА ЗДОРОВ'Я НАСЕЛЕННЯ, ЯКІ СТОСУЮТЬСЯ ДОКУМЕНТА ДЕРЖАВНОГО ПЛАНУВАННЯ, ЗОКРЕМА ЩОДО ТЕРИТОРІЙ 3 ПРИРОДООХОРОННИМ СТАТУСОМ (ЗА АДМІНІСТРАТИВНИМИ ДАНИМИ, СТАТИЧНОЮ ІНФОРМАЦІЄЮ ТА РЕЗУЛЬТАТАМИ ДОСЛІДЖЕНЬ) в Том 2 звіту про СЕО шифр (10/06-2023)

			<p>Забезпечити збереження наявних територій та об'єктів природно-заповідного фонду та дотримання статей 7, 21, 23, 24 та ін. Закону України «Про природно-заповідний фонд України» щодо їх режиму, охорону дикої флори та фауни і природних середовищ існування на території Смарагдової мережі «Bugzkyi Gard National Nature Park» (UA0000040).</p> <p>Додатково опрацювати питання врахування статті 15 Закону України «Про екологічну мережу України», згідно з якою місцеві схеми формування екомережі, програми у сфері формування, збереження та використання екомережі є основою, зокрема при розробці містобудівної документації.</p>		
2	Міністерство захисту довкілля та природних ресурсів України (МІНДОВКІЛЛЯ)	_____	Відомості що в межах території проєктування відсутні ПЗС (див. стор. 34 Звіту) не узгоджуються з рішеннями Проєкту, що потребує доопрацювання.	Враховано	Враховані зауваження та додана інформація на стор. 38-39 розділу 4 ЕКОЛОГІЧНІ ПРОБЛЕМИ, В ТОМУ ЧИСЛІ РИЗИКИ ВПЛИВУ НА ЗДОРОВ'Я НАСЕЛЕННЯ, ЯКІ СТОСУЮТЬСЯ ДОКУМЕНТА ДЕРЖАВНОГО ПЛАНУВАННЯ, ЗОКРЕМА ЩОДО ТЕРИТОРІЙ З ПРИРОДООХОРОННИМ СТАТУСОМ (ЗА АДМІНІСТРАТИВНИМИ ДАНИМИ, СТАТИЧНОЮ ІНФОРМАЦІЄЮ ТА РЕЗУЛЬТАТАМИ ДОСЛІДЖЕНЬ) в Том 2 звіті про СЕО шифр (10/06-2023)
3	Міністерство захисту довкілля та природних ресурсів України (МІНДОВКІЛЛЯ)	_____	Відповідно до пункту 12.2 ДБН Б.2.2-12:2019 вертикальне планування території слід виконувати з урахуванням таких основних вимог: збереження існуючого ландшафту; збереження ґрунтів і деревних насаджень; відведення поверхневих вод зі швидкостями, які виключають ерозію ґрунтів; мінімального обсягу земляних робіт.	Враховано	Додана інформація на стор. 73 табл. 7 Перелік заходів, що передбачається вжити для запобігання, зменшення та пом'якшення негативних наслідків виконання документа державного планування розділу 7 ЗАХОДИ, ЩО ПЕРЕДБАЧАЄТЬСЯ ВЖИТИ ДЛЯ ЗАПОБІГАННЯ, ЗМЕНШЕННЯ ТА ПОМ'ЯКШЕННЯ НЕГАТИВНИХ НАСЛІДКІВ ВИКОНАННЯ ДОКУМЕНТА ДЕРЖАВНОГО ПЛАНУВАННЯ в Том 2 звіті про СЕО шифр (10/06-2023)

4	Міністерство захисту довкілля та природних ресурсів України (МІНДОВКІЛЛЯ)		У Звіті мають бути враховані вимоги Державних санітарних правил планування та забудови населених пунктів (далі – ДСП), затверджених наказом МОЗ від 19.06.1996 № 173, зареєстрованих в Міністерстві 24.07.1996 за № 379/1404, зокрема щодо санітарно-захисних зон та озеленення території. Відповідно до пункту 6.2. ДСП рівень озеленення території житлової забудови повинен бути не менше 40%, ділянок шкіл і дитячих дошкільних закладів - 80%, лікарень - не менше 60%. Мінімальна площа озеленення СЗЗ шириною до 300 м повинна складати 60 % (пункт 5.13 ДСП).	Враховано	Додана інформація на стор. 73-74 табл. 7 Перелік заходів, що передбачається вжити для запобігання, зменшення та пом'якшення негативних наслідків виконання документа державного планування розділу 7 ЗАХОДИ, ЩО ПЕРЕДБАЧАЄТЬСЯ ВЖИТИ ДЛЯ ЗАПОБІГАННЯ, ЗМЕНШЕННЯ ТА ПОМ'ЯКШЕННЯ НЕГАТИВНИХ НАСЛІДКІВ ВИКОНАННЯ ДОКУМЕНТА ДЕРЖАВНОГО ПЛАНУВАННЯ в Том 2 звіті про СЕО шифр (10/06-2023)
5	Міністерство охорони здоров'я України	_____	Відсутні	_____	_____
6	Управління екології та природних ресурсів Миколаївської обласної державної адміністрації	_____	Так, відповідно до вимог статті 11 Закону України «Про стратегічну екологічну оцінку» звіт про стратегічну екологічну оцінку, зокрема, містить таку інформацію: 2)характеристику поточного стану довкілля, у тому числі здоров'я населення, та прогнозні зміни цього стану, якщо документ державного планування не буде затверджено (за адміністративними даними, статистичною інформацією та результатами досліджень); 3)характеристику стану довкілля, умов життєдіяльності населення та стану його здоров'я на територіях, які ймовірно зазнають впливу (за адміністративними даними, статистичною інформацією та результатами досліджень). Зважаючи на вищезазначене необхідно відкоригувати назви та порядок викладання інформації по зазначених розділах у звіті про стратегічну екологічну оцінку.	Враховано	Враховані зауваження, відкориговані назви розділів та порядок інформації у Том 2 звіту про СЕО шифр (10/06-2023)
7	Управління екології та природних ресурсів Миколаївської обласної державної адміністрації	_____	Враховання заходів Програми розвитку водного господарства Миколаївської області на 2019-2021 роки є недоцільним, оскільки зазначений документ наразі втратив чинність.	Враховано	Вищезазначені зауваження були враховані у пункту 10 розділу 1 «ЗМІСТ ТА ОСНОВНІ ЦІЛІ ДОКУМЕНТА ДЕРЖАВНОГО ПЛАНУВАННЯ, ЙОГО ЗВ'ЯЗОК З ІНШИМИ ДОКУМЕНТАМИ ДЕРЖАВНОГО ПЛАНУВАННЯ» в Том 2 звіту про СЕО шифр (10/06-2023)
8	Управління екології та природних ресурсів Миколаївської обласної державної адміністрації	_____	Розгляд аналітичних досліджень щодо рівня забруднення атмосферного повітря по місту Миколаєву замість с. Бузьке у розділі 2.1.2 не відповідає вимогам до розділу 2 «Характеристика поточного стану довкілля» та розділу 3	Враховано	Враховані зауваження, додана інформація на стор. 21, 24 підрозділу 3.1.2. Атмосферне повітря розділу 3 ХАРАКТЕРИСТИКА СТАНУ ДОВКІЛЛЯ, УМОВ


			«Характеристика стану довкілля на територіях, що ймовірно зазнають впливу планованої діяльності...» звіту про СЕО, оскільки має надавати огляд ситуації по території планування та територіям що ймовірно зазнають впливу від планованої діяльності, у розрізі Вознесенського району. Статистична інформація по викидам у Вознесенському районі Миколаївської області наведена у річних екологічних доповідях за 2022 рік на сайті управління тощо (Регіональна доповідь та Екологічний паспорт).		ЖИТТЄДІЯЛЬНОСТІ НАСЕЛЕННЯ ТА СТАНУ ЙОГО ЗДОРОВ'Я НА ТЕРИТОРІЯХ, ЯКІ ЙМОВІРНО ЗАЗНАЮТЬ ВПЛИВУ (ЗА АДМІНІСТРАТИВНИМИ ДАНИМИ, СТАТИЧНОЮ ІНФОРМАЦІЄЮ ТА РЕЗУЛЬТАТАМИ ДОСЛІДЖЕНЬ) » в Том 2 звіту про СЕО шифр (10/06-2023)
9	Управління екології та природних ресурсів Миколаївської обласної державної адміністрації	_____	У Розділі 2.1.8. «Біорізноманіття» звіту про СЕО зазначено, що на території проєктування відсутні території, що входять до Смарагдової мережі. Однак, оскільки на території району можливого впливу планованої діяльності розташовані об'єкти Смарагдової мережі (Bugzkyi Gard National Nature Park (SiteCode: UA0000040), матеріали звіту потрібно доповнити їх описом, зазначити яким чином планована діяльність впливатиме на території Смарагдової мережі та описати заплановані заходи для зменшення або запобігання цих впливів.	Враховано	Додана інформація на стор. на стор. 37-38 табл. 4 Загальний опис екологічних проблем і ризиків впливу на здоров'я розділу 4 ЕКОЛОГІЧНІ ПРОБЛЕМИ, В ТОМУ ЧИСЛІ РИЗИКИ ВПЛИВУ НА ЗДОРОВ'Я НАСЕЛЕННЯ, ЯКІ СТОСУЮТЬСЯ ДОКУМЕНТА ДЕРЖАВНОГО ПЛАНУВАННЯ, ЗОКРЕМА ЩОДО ТЕРИТОРІЙ З ПРИРОДООХОРОННИМ СТАТУСОМ (ЗА АДМІНІСТРАТИВНИМИ ДАНИМИ, СТАТИЧНОЮ ІНФОРМАЦІЄЮ ТА РЕЗУЛЬТАТАМИ ДОСЛІДЖЕНЬ) в Том 2 звіті про СЕО шифр (10/06-2023)
10	Управління екології та природних ресурсів Миколаївської обласної державної адміністрації	_____	Необхідно уточнити площу та межі Регіонального ландшафтного парку «Гранітно-степове Побужжя» в межах села Бузьке Южноукраїнської міської територіальної громади Вознесенського району Миколаївської області. При веденні господарської діяльності необхідно забезпечити безумовне врахування меж Регіонального ландшафтного парку «Гранітно-степове Побужжя» та дотримання вимог природоохоронного законодавства, в тому числі Закону України «Про природно-заповідний фонд України» ст. 7 якого на землях природно-заповідного фонду заборонена будь-яка діяльність, що негативно впливає або може негативно впливати на стан природних комплексів чи об'єктів чи перешкоджає їх використанню за цільовим призначенням.	Враховано	Вищезазначені зауваження були враховані на стор. 29 підрозділу підрозділу 3.1.8. Біорізноманіття розділу 3 ХАРАКТЕРИСТИКА СТАНУ ДОВКІЛЛЯ, УМОВ ЖИТТЄДІЯЛЬНОСТІ НАСЕЛЕННЯ ТА СТАНУ ЙОГО ЗДОРОВ'Я НА ТЕРИТОРІЯХ, ЯКІ ЙМОВІРНО ЗАЗНАЮТЬ ВПЛИВУ (ЗА АДМІНІСТРАТИВНИМИ ДАНИМИ, СТАТИЧНОЮ ІНФОРМАЦІЄЮ ТА РЕЗУЛЬТАТАМИ ДОСЛІДЖЕНЬ) та стор. 38 табл. 4 Загальний опис екологічних проблем і ризиків впливу на здоров'я розділу 4 ЕКОЛОГІЧНІ ПРОБЛЕМИ, В ТОМУ ЧИСЛІ РИЗИКИ ВПЛИВУ НА ЗДОРОВ'Я НАСЕЛЕННЯ, ЯКІ СТОСУЮТЬСЯ ДОКУМЕНТА ДЕРЖАВНОГО ПЛАНУВАННЯ, ЗОКРЕМА ЩОДО ТЕРИТОРІЙ З ПРИРОДООХОРОННИМ СТАТУСОМ

					(ЗА АДМІНІСТРАТИВНИМИ ДАНИМИ, СТАТИЧНОЮ ІНФОРМАЦІЄЮ ТА РЕЗУЛЬТАТАМИ ДОСЛІДЖЕНЬ) в Том 2 звіті про СЕО шифр (10/06-2023)
12	Управління екології та природних ресурсів Миколаївської обласної державної адміністрації	_____	У Розділі 3 «Характеристика поточного стану довкілля, у тому числі здоров'я людей, та прогнозні зміни цього стану, якщо документ державного планування не буде затверджено (за адміністративними даними, статичною інформацією та результатами досліджень)» звіту про СЕО зазначено, що у таблиці 3 не враховано зміни, які відбудуться зі станом водних ресурсів, якщо проєктні рішення не будуть впроваджені	Враховано	Зауваження враховані додана інформація стор.16-17 табл. 2 Прогнозні зміни до стану довкілля, якщо документ ДДП не буде затверджено розділу 2 ХАРАКТЕРИСТИКА ПОТОЧНОГО СТАНУ ДОВКІЛЛЯ, У ТОМУ ЧИСЛІ ЗДОРОВ'Я ЛЮДЕЙ, ТА ПРОГНОЗНІ ЗМІНИ ЦЬОГО СТАНУ, ЯКЩО ДОКУМЕНТ ДЕРЖАВНОГО ПЛАНУВАННЯ НЕ БУДЕ ЗАТВЕРДЖЕНО (ЗА АДМІНІСТРАТИВНИМИ ДАНИМИ, СТАТИЧНОЮ ІНФОРМАЦІЄЮ ТА РЕЗУЛЬТАТАМИ ДОСЛІДЖЕНЬ) в Том 2 звіті про СЕО шифр (10/06-2023)
13	Управління екології та природних ресурсів Миколаївської обласної державної адміністрації	_____	У розділі 5 «Зобов'язання у сфері охорони довкілля, у тому числі пов'язані із запобіганням негативному впливу на здоров'я населення, встановлені на міжнародному, державному та інших рівнях, що стосуються документа державного планування, а також шляхи врахування таких зобов'язань під час підготовки документа державного планування» звіту про СЕО зазначено, що: -у пункті I підпункту (д) вказані міжнародні зобов'язання України у сфері охорони водних ресурсів (охорона Чорного моря та транскордонні водотоки), які не стосуються природних умов та особливостей водокористування с. Бузьке; - у пункту II підпункту (г) дані щодо національних (державних) зобов'язань України з питань якості водних ресурсів не відповідають дійсності. Станом на 01.01.2024 в Україні схвалено Водну стратегію на період до 2050 року та Морську природоохоронну стратегію.	Враховано	Були враховані зауваження в розділі стор. 40-60 5 «ЗОБОВ'ЯЗАННЯ У СФЕРІ ОХОРОНИ ДОВКІЛЛЯ, У ТОМУ ЧИСЛІ ПОВ'ЯЗАНІ ІЗ ЗАПОБІГАННЯМ НЕГАТИВНОМУ ВПЛИВУ НА ЗДОРОВ'Я НАСЕЛЕННЯ, ВСТАНОВЛЕНІ НА МІЖНАРОДНОМУ, ДЕРЖАВНОМУ ТА ІНШИХ РІВНЯХ, ЩО СТОСУЮТЬСЯ ДОКУМЕНТА ДЕРЖАВНОГО ПЛАНУВАННЯ, А ТАКОЖ ШЛЯХИ ВРАХУВАННЯ ТАКИХ ЗОБОВ'ЯЗАНЬ ПІД ЧАС ПІДГОТОВКИ ДОКУМЕНТА ДЕРЖАВНОГО ПЛАНУВАННЯ» в Том 2 звіті про СЕО шифр (10/06-2023)
14	Управління екології та природних ресурсів Миколаївської обласної державної адміністрації	_____	У таблиці 8 розділу 8 «Обґрунтування вибору виправданих альтернатив, що розглядалися, опис способу, в який здійснювалася стратегічна екологічна оцінка, у тому числі будь-які ускладнення (недостатність інформації та технічних засобів під час здійснення такої оцінки)» звіту про СЕО при визначенні недоліків «нульового варіанту» не вказано відсутність централізованих систем	Враховано	Були враховані зауваження на стор. 76 табл 8 Обґрунтування вибору виправданих альтернатив, що розглядалися розділу 8 8. ОБґРУНТУВАННЯ ВИБОРУ ВИПРАВДАНИХ АЛЬТЕРНАТИВ, ЩО РОЗГЛЯДАЛИСЯ, ОПИС СПОСОБУ, В ЯКИЙ ЗДІЙСНЮВАЛАСЯ

			водопостачання та водовідведення.		СТРАТЕГІЧНА ЕКОЛОГІЧНА ОЦІНКА, У ТОМУ ЧИСЛІ БУДЬ-ЯКІ УСКЛАДНЕННЯ (НЕДОСТАТНІСТЬ ІНФОРМАЦІЇ ТА ТЕХНІЧНИХ ЗАСОБІВ ПІД ЧАС ЗДІЙСНЕННЯ ТАКОЇ ОЦІНКИ) Том 2 звіту про СЕО шифр (10/06-2023)
15	Управління екології та природних ресурсів Миколаївської обласної державної адміністрації	_____	У таблиці 9.5 розділу 9 «Заходи, передбачені для здійснення моніторингу наслідків виконання документа державного планування для довкілля, у тому числі для здоров'я населення» звіту про СЕО не розкрито зміст заходів з моніторингу за обсягами скидів до поверхневих вод та вказано невірне посилання щодо визначення строку виконання моніторингу на програму Питна вода Южноукраїнської МТГ на 2023-2027 роки. Відсутні пояснення у зв'язку з якими чинниками в результаті виконання документа генерального планування території с. Бузьке, згідно з даними таблиці 9.5, очікуються наслідки для довкілля: погіршення якості очистки стоків та якості води.	Враховано	Були враховані зауваження на стор 81 табл. 9.5 Водні ресурси розділу 9.ЗАХОДИ, ПЕРЕДБАЧЕНІ ДЛЯ ЗДІЙСНЕННЯ МОНІТОРИНГУ НАСЛІДКІВ ВИКОНАННЯ ДОКУМЕНТА ДЕРЖАВНОГО ПЛАНУВАННЯ ДЛЯ ДОВКІЛЛЯ, У ТОМУ ЧИСЛІ ДЛЯ ЗДОРОВ'Я НАСЕЛЕННЯ Том 2 звіту про СЕО шифр (10/06-2023)
16	Управління охорони здоров'я Миколаївської обласної державної адміністрації	_____	Відсутні	_____	_____
До проєкту ДДП					
1	Міністерство захисту довкілля та природних ресурсів України (МІНДОВКІЛЛЯ)	_____	В матеріалах Проєкту містяться: рішення Костянтинівської селищної ради від 31.01.2019 № 10 «Про затвердження проєкту землеустрою щодо встановлення (змін) меж адміністративно-територіальних утворень с. Бузьке Костянтинівської селищної ради Арбузинського району Миколаївської області», яким затверджено відповідний проєкт землеустрою та встановлено площу села Бузьке в розмірі 119,6606 га, зокрема з врахуванням рішення від 09.02.2018 № 8 «Про затвердження Генерального плану с. Бузьке Арбузинського району Миколаївської області»; лист Миколаївської обласної державної адміністрації від 19.05.2023 № 05-51/1163/5-23 в якому зазначається, що: до 2018 року для села Бузьке Костянтинівської селищної ради Арбузинського району був чинний генеральний план, затверджений розпорядженням Миколаївської обласної ради від 24.12.1969 № 13;	Враховано	Всі вищепераховані порушення виявлені містобудівним моніторингом «Аналітичний звіт за результатами містобудівного моніторингу реалізації містобудівної документації: Генерального плану с. Бузьке Южноукраїнської міської територіальної громади Вознесенського району Миколаївської області за 2022 рік», який затверджений рішенням Южноукраїнської міської ради від 26.07.2023 №234, в результаті чого було розроблено проєкт «Внесення змін до Генерального плану села Бузьке Южноукраїнської міської територіальної громади Вознесенського району Миколаївської області».

		<p>рішенням Костянтинівської селищної ради від 09.02.2018 № 8, в порушення чинного законодавства України у сфері містобудування, було затверджено Генеральний план с. Бузьке;</p> <p>рішення Южноукраїнської міської ради від 30.11.2022 № 1162 «Про затвердження Програми з розроблення містобудівної документації населених пунктів Южноукраїнської міської територіальної громади на 2023-2028 роки», якою серед іншого передбачено захід з внесення змін до генерального плану с. Бузьке (реквізити рішення про затвердження – відсутні);</p> <p>аналітичний звіт за результатами містобудівного моніторингу реалізації містобудівної документації: Генерального плану с. Бузьке Южноукраїнської міської територіальної громади Вознесенського району Миколаївської області за 2022 рік, затверджений в.о. начальника відділу містобудування та архітектури Южноукраїнської міської ради, де зазначено що «Генеральний план с. Бузьке, затверджений рішенням Костянтинівською селищною радою від 07.05.2020 № 10 не виконаний відповідно до діючого в той час законодавства...» (див.розділ 9).</p> <p>Відповідно до статей 2, 17 та ін. Закону України «Про регулювання містобудівної діяльності» містобудівна документація, включаючи генеральні плани населених пунктів, підлягає стратегічній екологічній оцінці в порядку, встановленому Законом України «Про стратегічну екологічну оцінку», який введено в дію 12.10.2018.</p> <p>Згідно із статтею 10 Закону України «Про стратегічну екологічну оцінку» стратегічна екологічна оцінка здійснюється у процесі розроблення документа державного планування до його подання для затвердження. Однак проєкт Генерального плану с. Бузьке Арбузинського району Миколаївської області, разом з іншими передбаченими статтями 6, 13 Закону України «Про стратегічну екологічну оцінку» документами не надходили для проведення консультацій у процесі стратегічної екологічної оцінки до центрального органу виконавчої влади, що реалізує державну політику у сфері охорони навколишнього природного середовища (яким на сьогодні є Міндовкілля).</p> <p>Звертаємо увагу, що відповідно до вимог частини</p>		
--	--	---	--	--

			<p>першої статті 19 Закону України «Про стратегічну екологічну оцінку» нездійснення стратегічної екологічної оцінки та порушення процедури стратегічної екологічної оцінки є підставою для: скасування рішень органів державної влади та органів місцевого самоврядування про затвердження документів державного планування, визнання документів державного планування недійсними; відмови у погодженні та затвердженні проектів документів державного планування; відмови у погодженні встановлення та зміни цільового призначення земельних ділянок, а також меж населених пунктів, що здійснюються на підставі або з урахуванням відповідних документів державного планування. Окремо відзначаємо, що у постанові Верховного суду України у справі № 320/1030/19 від 30.09.2021 вказується, що порушення процедури та порядку прийняття детального плану території в частині здійснення стратегічної екологічної оцінки, передбаченою статтями 11 - 13 Закону України «Про стратегічну екологічну оцінку», є самостійною та достатньою підставою для визнання незаконним та скасування рішення про його затвердження.</p>		
2	Міністерство захисту довкілля та природних ресурсів України (МІНДОВКІЛЛЯ)	—	<p>У проекті має бути додатково опрацьовано питання викладення повних взаємоузгоджених відомостей щодо природоохоронних територій та об'єктів, забезпечення їх збереження та дотримання режиму, зокрема з урахуванням визначення, наведеного у підпункті 26 пункту 2 Порядку розроблення, оновлення, внесення змін та затвердження містобудівної документації, затвердженого постановою Кабінету Міністрів України від 01.09.2021 № 926.</p> <p>Забезпечити урахування та взаємоузгодження в Проекті та Звіті інформації щодо наявних на території проектування територій та об'єктів природно-заповідного фонду, об'єкта Смарагдової мережі «Bugzkyi Gard National Nature Park» (UA0000040).</p> <p>Забезпечити збереження наявних територій та об'єктів природно-заповідного фонду та дотримання статей 7, 21, 23, 24 та ін. Закону України «Про природно-заповідний фонд України» щодо їх режиму, охорону дикої флори та фауни і природних середовищ існування на території Смарагдової мережі «Bugzkyi Gard National Nature Park» (UA0000040).</p>	Враховано	Дана інформація додана на стор. 47-48 та стор. 51-54 Розділ 3 «ПРИРОДООХОРОННІ ТА ЛАНДШАФТНО-РЕКРЕАЦІЙНІ ТЕРИТОРІЇ» Тому 1 Стратегія просторового розвитку території (шифр 10/06-2023-ГП)

			Додатково опрацювати питання врахування статті 15 Закону України «Про екологічну мережу України», згідно з якою місцеві схеми формування екомережі, програми у сфері формування, збереження та використання екомережі є основою, зокрема при розробці містобудівної документації.		
3	Міністерство захисту довкілля та природних ресурсів України (МІНДОВКІЛЛЯ)	_____	Доопрацювати розділ 24 «Основні проектні показники» Проекту, зокрема вказавши на «існуючий час» площу за показником «природно-заповідного фонду, всього» (див. стор.69 Проекту).	Враховано	Дана інформація додана на стор. 174 Розділ 23 «ОСНОВНІ ПРОЕКТНІ ПОКАЗНИКИ» Тому 1 Стратегія просторового розвитку території (шифр 10/06-2023-ГП)
4	Міністерство захисту довкілля та природних ресурсів України (МІНДОВКІЛЛЯ)	_____	У Проекті необхідно додатково опрацювати та врахувати питання дотримання статей 87, 88, 89 та ін. Водного кодексу України щодо водоохоронних зон (далі – ВЗ) та прибережних захисних смуг (далі – ПЗС). Пропонується: враховати вимоги статті 60 Земельного кодексу України та статті 88 Водного кодексу України, зокрема щодо нормативної ширини ПЗС, яка не повинна необґрунтовано зменшуватися, а також враховати, що у випадку схилів крутизною понад три градуси ширина ПЗС подвоюється. ПЗС встановлюються на земельних ділянках всіх категорій земель, крім земель морського і внутрішнього водного транспорту, а їх межі мають позначатися у всіх відповідних випадках за наявності відповідних водних об'єктів. Виходячи з графічних матеріалів Проекту («Проектний план та схема проектних обмежень у використанні земель» та ін.) на частині території проектування, яка межує з річкою Південний Буг ПЗС відсутня, що не відповідає статті 88 Водного кодексу України. Пропонується переглянути такі рішення, а також рішення Проекту, якими передбачено зменшення нормативної ширини ПЗС; забезпечити дотримання вимог статті 89 Водного кодексу України та статті 61 Земельного кодексу України, згідно з якими у ПЗС уздовж річок, навколо водойм та на островах забороняється: розорювання земель (крім підготовки ґрунту для залуження і залісення), а також садівництво та городництво; зберігання та застосування пестицидів і добрив; влаштування літніх таборів для худоби; будівництво будь-яких споруд (крім гідротехнічних, навігаційного призначення, гідрометричних та	Враховано	Інформація щодо прибережної захисної смуги додана на стор. 55-56 та ТАБЛИЦЯ 4.1 Розділ 4 «ОБМЕЖЕННЯ У ВИКОРИСТАННІ ЗЕМЕЛЬНИХ ДІЛЯНОК» Тому 1 Стратегія просторового розвитку території (шифр 10/06-2023-ГП) та відображена на Аркушах 3, 4, 5, 6, 9, 10, 11 графічної частини за умовним позначенням нижче. Прибережні захисні смуги  прибережна захисна смуга проектна

		<p>лінійних, а також інженерно-технічних і фортифікаційних споруд, огорож, прикордонних знаків, прикордонних просік, комунікацій, майданчиків для занять спортом на відкритому повітрі, об'єктів фізичної культури і спорту, які не є об'єктами нерухомості), у тому числі баз відпочинку, дач, гаражів та стоянок автомобілів;</p> <p>миття та обслуговування транспортних засобів і техніки;</p> <p>влаштування звалищ сміття, гноєсховищ, накопичувачів рідких і твердих відходів виробництва, кладовищ, скотомогильників, полів фільтрації тощо;</p> <p>випалювання сухої рослинності або її залишків з порушенням порядку, встановленого центральним органом виконавчої влади, що забезпечує формування державної політики у сфері охорони навколишнього природного середовища.</p> <p>У постанові Судових палат у цивільних та господарських справах Верховного Суду України від 05.11.2014 по справі № 6-171цс14в зазначається:</p> <p>«Існування прибережних захисних смуг визначеної ширини передбачене імперативними нормами (стаття 60 Земельного кодексу України, стаття 88 Водного кодексу України). Відтак відсутність проекту землеустрою щодо встановлення прибережної захисної смуги не свідчить про відсутність самої прибережної захисної смуги оскільки її розміри встановлені законом». Згідно з частиною п'ятою статті 88 Водного кодексу України «Землі прибережних захисних смуг перебувають у державній та комунальній власності та можуть надаватися в користування лише для цілей, визначених цим Кодексом». У постанові Великої Палати Верховного Суду від 15.01.2020 у справі № 372/1684/14-ц зазначається: «...заволодіння громадянами та юридичними особами землями водного фонду всупереч вимогам ЗК України (перехід до них права володіння цими землями) є неможливим. Розташування земель водного фонду вказує на неможливість виникнення приватного власника, а отже, і нового володільця, крім випадків, передбачених у статті 59 цього Кодексу...</p> <p>Отже, зайняття земельної ділянки водного фонду з порушенням ЗК України та ВК України треба розглядати як не пов'язане з позбавленням володіння порушення права власності держави чи відповідної</p>		
--	--	--	--	--

			територіальної громади. У такому разі позовну вимогу зобов'язати повернути земельну ділянку слід розглядати як негаторний позов, який можна заявити впродовж усього часу тривання порушення прав законного володільця відповідної земельної ділянки водного фону».		
5	Міністерство захисту довкілля та природних ресурсів України (МІНДОВКІЛЛЯ)		<p>У Проекті не передбачені окремі належні відомості щодо ВЗ. При цьому слід взяти до уваги, що відповідно до Порядку визначення розмірів і меж водоохоронних зон та режиму ведення господарської діяльності в них (далі – Порядок 486), затвердженого постановою Кабінету Міністрів України від 08.05.1996 № 486:</p> <p>«у межах водоохоронних зон виділяються землі прибережних захисних смуг та смуги відведення...» (пункт 4), отже наявність ПЗС одночасно означає наявність ВЗ;</p> <p>до складу ВЗ обов'язково входять заплава річки, перша надзаплавна тераса, бровки і круті схили берегів, а також прилеглі балки та яри (пункт 3);</p> <p>зовнішня межа ВЗ визначається:</p> <p>найбільш віддаленою від водного об'єкта лінією «затоплення», «тимчасового та постійного підтоплення» (пункт 7);</p> <p>з урахуванням «лісових насаджень, що найбільшою мірою сприяють охороні вод із зовнішньою межею не менш як 1000 метрів від урізу меженного рівня води» (пункт 8) та ін.;</p> <p>«У межах населених пунктів водоохоронні зони... встановлюються згідно з комплексними планами просторового розвитку територій територіальних громад та генеральними планами населених пунктів, а в разі їх відсутності або коли зазначеною містобудівною документацією межі таких смуг не встановлені:</p> <p>...</p> <p>водоохоронні зони визначаються за проектами землеустрою, зазначеними в пункті 5 цього Порядку. У разі потреби межі водоохоронних зон, прибережних захисних смуг та пляжних зон можуть визначатися шляхом внесення змін до генеральних планів населених пунктів» (пункт 10).</p> <p>Пропонуємо з урахуванням вищевказаного опрацювати у Проекті питання встановлення ВЗ, передбачивши віднесення до ВЗ розташованих уздовж та навколо водних об'єктів існуючих та проектних ландшафтно-рекреаційних зон, інших</p>	Враховано	Дана інформація додана на стор. 56-57 Розділ 4 «ОБМЕЖЕННЯ У ВИКОРИСТАННІ ЗЕМЕЛЬНИХ ДІЛЯНОК» Тому 1 Стратегія просторового розвитку території (шифр 10/06-2023-ГП)



			належних територій, що відповідають пунктам 3, 7, 8 та ін. Порядку 486. Вищенаведені вимоги законодавства, серед іншого, мають бути враховані у рамках визначення проєктних функціональних зон, переважних (основних) та супутніх видів використання території, режимів та обмежень, а також планування та реалізації заходів з інженерної підготовки та захисту території. Відомості про обмеження у використанні земель/планувальні обмеження щодо ВЗ та ПЗС повинні бути викладені у відповідності зі статтями 47, 87, 88, 89 та ін. Водного кодексу України та статтями 60, 61 та ін. Земельного кодексу України.		
6	Міністерство захисту довкілля та природних ресурсів України (МІНДОВКІЛЛЯ)	_____	Відповідно до статті 111 Земельного кодексу України обмеження у використанні земель, безпосередньо встановлені законами та прийнятими відповідно до них нормативно-правовими актами, є чинними з моменту набрання чинності нормативно-правовими актами, якими вони були встановлені.	Враховано	Дана інформація додана на стор. 56 Розділ 4 «ОБМЕЖЕННЯ У ВИКОРИСТАННІ ЗЕМЕЛЬНИХ ДІЛЯНОК» Тому 1 Стратегія просторового розвитку території (шифр 10/06-2023-ГП)
7	Міністерство захисту довкілля та природних ресурсів України (МІНДОВКІЛЛЯ)	_____	Згідно зі статтею 17 Закону України «Про регулювання містобудівної діяльності» проєктні рішення генерального плану населеного пункту повинні включати межі та правові режими всіх режимоутворюючих об'єктів та всіх обмежень у використанні земель (у тому числі обмежень у використанні земель у сфері забудови), встановлених до або під час розроблення проєкту генерального плану (у тому числі межі та правові режими територій і об'єктів природно-заповідного фонду та іншого природоохоронного призначення, оздоровчого, рекреаційного, історико-культурного, лісогосподарського призначення, земель водного фонду, прибережних захисних смуг, водоохоронних зон, пляжних зон, інших охоронних зон, зон санітарної охорони, санітарно-захисних зон і зон особливого режиму використання земель). Також зазначаємо, що: згідно зі статтею 47 Закону України «Про землеустрій» для встановлення меж ВЗ та ПЗС передбачені «проєкти землеустрою щодо організації і встановлення меж територій природно-заповідного фонду та іншого природоохоронного призначення, оздоровчого, рекреаційного, історико-культурного, лісогосподарського призначення, земель водного фонду та водоохоронних зон, обмежень у використанні земель та їх режимоутворюючих об'єктів»;	Враховано	Згідно з п.10 Завдання на внесення змін до генерального плану села Бузьке Южноукраїнської міської територіальної громади Вознесенського району Миколаївської області від 22.11.2023 р., одним з проєктних рішень є визначення межі прибережної захисної смуги р. Південний Буг та інших водних об'єктів, з урахуванням ситуації, що склалася, вимог Водного, Земельного кодексів України СОУ ДКЗР 00032632-005:2009 «Землеустрій. Проєкти землеустрою щодо створення водоохоронних зон. Правила розроблення» та Порядку визначення розмірів і меж водоохоронних зон та режим ведення господарської діяльності в них № 486 від 08.05.1996 р. Землевпорядною частиною проєкту містобудівної документації визначено, відповідно до рішень містобудівної частини проєкту, межі прибережної захисної смуги р. Південний Буг

			<p>відповідно до частини вісімнадцятої статті 17 Закону України «Про регулювання містобудівної діяльності» у разі затвердження у встановленому цим Законом порядку генерального плану населеного пункту не розробляються вищезгадані проекти землеустрою (щодо обмежень у використанні земель, відомості про які підлягають внесенню до Державного земельного кадастру на підставі цього генерального плану населеного пункту);</p> <p>постановою Кабінету Міністрів України від 02.06.2021 № 654 «Про затвердження Класифікації обмежень у використанні земель, що можуть встановлюватися комплексним планом просторового розвитку території територіальної громади, генеральним планом населеного пункту, детальним планом території» передбачено можливість встановлення та відображення меж ВЗ та ПЗС у генеральному плані населеного пункту;</p> <p>розроблення проектів землеустрою щодо організації і встановлення меж ВЗ та ПЗС (згідно з пунктом 5 Порядку 486, як передбачено на стор. 50 Проекту), у разі затвердження Генерального плану с. Бузьке (далі – Генплан), потребуватиме додаткових витрат ресурсів і часу та може призвести до неузгодженості рішень Генплану з вимогами Порядку 486.</p>		
8	Міністерство захисту довкілля та природних ресурсів України (МІНДОВКІЛЛЯ)	_____	<p>У Проекті (таблиця 10) передбачено збільшення площі садибної забудови на 24,9748 га (з 46,2133 га до 71,1881 га), при очікуваному збільшенні населення на 10 осіб (з 192 осіб до 202 осіб). З огляду на вищенаведене, рішення Проекту потребують доопрацювання та корегування з урахуванням вимог розділу 6 «Сельбищні території» ДБН Б.2.2-12:2019 «Планування та забудова територій» (далі - ДБН Б.2.2-12:2019), відповідно до якого потреби в сельбищних територіях у випадку садибної забудови в сільських населених пунктах визначаються виходячи з показника 90 га на 1000 осіб (тобто потреба у територіях садибної забудови становитиме 18,18 га (що менше від уже існуючої на 28,0333 га). Відповідно до статті 11 Закону України «Про будівельні норми» застосування будівельних норм або їх окремих положень є обов'язковим для всіх суб'єктів містобудування.</p>	Враховано	<p>Згідно розділу 6 «Сельбищні території» ДБН Б.2.2-12:2019, сельбищні території формуються переважно, у вигляді зон житлової, громадської забудови, озелених територій загального користування, а також інших функціональних елементів.</p> <p>Згідно з даними, зазначеними у Розділі 23 «ОСНОВНІ ПРОЕКТНІ ПОКАЗНИКИ», сума площ усіх вищезгаданих зон складає 72,9756 га.</p> <p>Згідно з табл. 6.1, при 1-3-поверховій садибній забудові у сільській місцевості, потреби в сельбищних територіях становлять 90 га на 1000 осіб, тобто на 202 особи перспективного населення розрахункова потреба у сельбищних територіях має складати 18,18 га, фактична потреба за проектними рішеннями склала 72,9756 га.</p> <p>З огляду на те, що показники, зазначені</p>

					у табл. 6.1 розділу 6 ДБН Б.2.2-12:2019 «Планування та забудова територій» є укрупненими, вважаємо, що вони не є жорстким нормативним обмеженням. Натомість, мінімальна потреба у таких територіях витримана.
9	Міністерство захисту довкілля та природних ресурсів України (МІНДОВКІЛЛЯ)	_____	<p>В Проєкті потребують узгодження відомості щодо лісів. Наприклад на сторінці 74 Проєкту вказано, що «в проєктних межах населеного пункту ліси, природоохоронні території та об'єкти не передбачаються», у той же час, в інших частинах Проєкту, зокрема в розділі 24 «Основні показники проєкту, вказано, що площа лісів на короткостроковий та середньостроковий періоди становить 2,1982 га.</p> <p>Пропонуємо забезпечити збереження лісів, а також дотримання вимог статті 48 Закону України «Про охорону земель», згідно якої при здійсненні містобудівної діяльності необхідно передбачати заходи щодо:</p> <p>максимального збереження площі земельних ділянок з ґрунтовим і рослинним покривом;</p> <p>недопущення порушення гідрологічного режиму земельних ділянок;</p> <p>дотримання екологічних вимог, установлених законодавством України, при проєктуванні, розміщенні та будівництві об'єктів та ін.</p>	Враховано	Дана інформація додана на стор.81 Розділ 12 «ПРИРОДООХОРОННІ ТА ЛАНДШАФТНО-РЕКРЕАЦІЙНІ ТЕРИТОРІЇ» Тому 1 Стратегія просторового розвитку території (шифр 10/06-2023-ГП)
10	Міністерство захисту довкілля та природних ресурсів України (МІНДОВКІЛЛЯ)	_____	Відповідно до пункту 12.2 ДБН Б.2.2-12:2019 вертикальне планування території слід виконувати з урахуванням таких основних вимог: збереження існуючого ландшафту; збереження ґрунтів і деревних насаджень; відведення поверхневих вод зі швидкостями, які виключають ерозію ґрунтів; мінімального обсягу земляних робіт.	Враховано	Дана інформація додана на стор. 133-134 Розділ 18 «ІНЖЕНЕРНА ПІДГОТОВКА ТА БЛАГОУСТРІЙ ТЕРИТОРІЇ» Тому 1 Стратегія просторового розвитку території (шифр 10/06-2023-ГП)
11	Міністерство захисту довкілля та природних ресурсів України (МІНДОВКІЛЛЯ)	_____	У Проєкті мають бути враховані вимоги Державних санітарних правил планування та забудови населених пунктів (далі – ДСП), затверджених наказом МОЗ від 19.06.1996 № 173, зареєстрованих в Мін'юсті 24.07.1996 за № 379/1404, зокрема щодо санітарно-захисних зон та озеленення території. Відповідно до пункту 6.2. ДСП рівень озеленення території житлової забудови повинен бути не менше 40%, ділянок шкіл і дитячих дошкільних закладів - 80%, лікарень - не менше 60%. Мінімальна площа озеленення СЗЗ шириною до 300 м повинна складати 60 % (пункт		Дана інформація додана на стор. 80 Розділ 12 «ПРИРОДООХОРОННІ ТА ЛАНДШАФТНО-РЕКРЕАЦІЙНІ ТЕРИТОРІЇ» Тому 1 Стратегія просторового розвитку території (шифр 10/06-2023-ГП)

			5.13 ДСП).		
12	Міністерство захисту довкілля та природних ресурсів України (МІНДОВКІЛЛЯ)	_____	Щодо рішень Проєкту, які стосуються поясів зон санітарної охорони (далі - ЗСО), пропонуємо додатково опрацювати врахування Правового режиму зон санітарної охорони водних об'єктів, затвердженого постановою Кабінету Міністрів України від 18.12.1998 № 2024, а також ДБН В.2.5-74:2013 «Водопостачання. Зовнішні мережі та споруди. Основні положення проектування» (далі – ДБН В.2.5-74:2013). Згідно з підпунктом 15.2.1.1 ДБН В.2.5-74:2013 межі першого поясу ЗСО підземних джерел водопостачання слід встановлювати від одиночної водозабірної споруди (свердловина, шахтний колодязь, каптаж тощо) або від крайніх водозабірних споруд, розташованих у групі, на відстані 30 м лише у випадку захищених, а для недостатньо захищених – на відстані 50 м. При цьому, до захищених підземних вод відносяться води з напірних і безнапірних водоносних шарів, що мають у межах всіх поясів зони суцільну водонепроникну покрівлю, яка виключає можливість місцевого живлення з розміщених вище недостатньо захищених водоносних шарів.	Враховано	Дана інформація додана на стор. 116-117 Розділ 16 «ІНЖЕНЕРНЕ ЗАБЕЗПЕЧЕННЯ ТЕРИТОРІЇ, ТРУБОПРОВІДНИЙ ТРАНСПОРТ ТА ТЕЛЕКОМУНІКАЦІЇ» Тому 1 Стратегія просторового розвитку території (шифр 10/06-2023-ГП)
13	Міністерство охорони здоров'я України	_____	Відсутні	_____	_____
14	Управління екології та природних ресурсів Миколаївської обласної державної адміністрації	_____	У Розділі 3 «Природоохоронні та ландшафтно-рекреаційні території» проєкту ДДП наведена Схема екомережі Миколаївської області, однак відсутня більш детальна інформація щодо складових структурних елементів екомережі, які визначені статтею 5 Закону України «Про екомережу». Пропонуємо більш детально викласти інформацію щодо Бузького коридору (С3) та Бузького каньйону (К1).	Враховано	Дана інформація додана на стор. 47-48 Розділ 3 «ПРИРОДООХОРОННІ ТА ЛАНДШАФТНО-РЕКРЕАЦІЙНІ ТЕРИТОРІЇ» Тому 1 Стратегія просторового розвитку території (шифр 10/06-2023-ГП)
15	Управління екології та природних ресурсів Миколаївської обласної державної адміністрації	_____	Інформація у Розділі 12 «Природоохоронні та ландшафтно-рекреаційні території» проєкту ДДП щодо «Врахування структурних елементів екомережі відповідно до розроблених регіональних і місцевих схем та програм розвитку екомережі тощо» не відповідає дійсності. До складу Южноукраїнської міської територіальної громади не входять такі об'єкти екологічної мережі, як: Трикратьський гранітний масив (К2) й Підземне озеро (к41).	Враховано	Інформація відкоригована на стор.84 Розділ 12 «ПРИРОДООХОРОННІ ТА ЛАНДШАФТНО-РЕКРЕАЦІЙНІ ТЕРИТОРІЇ» Тому 1 Стратегія просторового розвитку території (шифр 10/06-2023-ГП)

16	Управління екології та природних ресурсів Миколаївської обласної державної адміністрації	_____	Необхідно уточнити площу та межі Регіонального ландшафтного парку «Гранітно-степове Побужжя» в межах села Бузьке Южноукраїнської міської територіальної громади Вознесенського району Миколаївської області. При веденні господарської діяльності необхідно забезпечити безумовне врахування меж Регіонального ландшафтного парку «Гранітно-степове Побужжя» та дотримання вимог природоохоронного законодавства, в тому числі Закону України «Про природно-заповідний фонд України» ст. 7 якого на землях природно-заповідного фонду заборонена будь-яка діяльність, що негативно впливає або може негативно впливати на стан природних комплексів чи об'єктів чи перешкоджає їх використанню за цільовим призначенням.	Враховано	Дана інформація додана на стор.51-52 Розділ 3 «ПРИРОДООХОРОННІ ТА ЛАНДШАФТНО-РЕКРЕАЦІЙНІ ТЕРИТОРІЇ» Тому 1 Стратегія просторового розвитку території (шифр 10/06-2023-ГП)
17	Управління екології та природних ресурсів Миколаївської обласної державної адміністрації	_____	Крім того, при розгляді представлених матеріалів проекту державного планування «Стратегія просторового розвитку території» том 1 (10/06-2023-ГП) встановлено, що:	_____	_____
17.1	Управління екології та природних ресурсів Миколаївської обласної державної адміністрації	_____	Відсутні проєктні рішення щодо забезпечення водопостачання нової території кладовища, згідно з умовами ДСанПін 2.2.2.028-99.		Вищевказане кладовище традиційного поховання пропонується розмістити за межами населеного пункту уздовж автомобільної дороги С150107, згідно Розділу 14 «ОБСЛУГОВУВАННЯ НАСЕЛЕННЯ» (стор. 104) Тому 1 Стратегія просторового розвитку території (шифр 10/06-2023-ГП). Проєктні рішення щодо забезпечення водопостачання нової території кладовища будуть передбачені при розробці містобудівної документації щодо організації нової території поховань.
17.2	Управління екології та природних ресурсів Миколаївської обласної державної адміністрації	_____	Не визначена прибережна захисна смуга для р. Південний Буг з урахуванням забудови території с. Бузьке.		Інформація щодо прибережної захисної смуги наведена на стор. 55-56 та стор. 82-83 Розділ 4 «ОБМЕЖЕННЯ У ВИКОРИСТАННІ ЗЕМЕЛЬНИХ ДІЛЯНОК» Тому 1 Стратегія просторового розвитку території (шифр 10/06-2023-ГП) та відображена на Аркушах 3, 4, 5, 6, 9, 10, 11 графічної частини за умовним позначенням нижче

					Прибережні захисні смуги  прибережна захисна смуга проектна
17.3	Управління екології та природних ресурсів Миколаївської обласної державної адміністрації	_____	Не визначено яким чином планується відведення господарсько - побутових стоків після їх очищення на очисних спорудах каналізації, будівництво яких передбачено проектом.		Дана інформація додана на стор. 119 розділ 18 «ПІДГОТОВКА ТА БЛАГОУСТРІЙ ТЕРИТОРІЇ» та у техніко-економічних показниках Тому 1 Стратегія просторового розвитку території (шифр 10/06-2023-ГП)
17.4	Управління екології та природних ресурсів Миколаївської обласної державної адміністрації	_____	Не розраховано загальний обсяг утворення дощових вод на території с. Бузьке, який необхідний для визначення потужності очисних споруд дощового стоку.		Дана інформація зазначена на стор. 135 розділ 18 «ПІДГОТОВКА ТА БЛАГОУСТРІЙ ТЕРИТОРІЇ» та додана у Розділ 24 «ОСНОВНІ ПРОЕКТНІ ПОКАЗНИКИ» Тому 1 Стратегія просторового розвитку території (шифр 10/06-2023-ГП)
17.5	Управління екології та природних ресурсів Миколаївської обласної державної адміністрації	_____	На карті генплану не визначена прибережна захисна смуга для р. Південний Буг.		Дана інформація відображена на Аркушах 3, 4, 5, 6, 9, 10, 11 графічної частини за умовним позначенням нижче Прибережні захисні смуги  прибережна захисна смуга проектна
18	Управління охорони здоров'я Миколаївської обласної державної адміністрації	_____	Відсутні	_____	_____

Документ державного планування - «Внесення змін до Генерального плану села Бузьке Южноукраїнської міської територіальної громади Вознесенського району Миколаївської області», звіт про стратегічну екологічну оцінку та повідомлення про оприлюднення цих документів було подано до Єдиного державного реєстру стратегічної екологічної оцінки <https://id.eco.gov.ua/>. Графічні матеріали було подано до Управління екології та природних ресурсів Миколаївської обласної державної адміністрації, Управління охорони здоров'я Миколаївської обласної державної адміністрації, Міністерства захисту довкілля та природних ресурсів України та Міністерства охорони здоров'я України на виконання вимог п.2 ст.13 Закону України «Про стратегічну екологічну оцінку».

Додатки:

1. Лист-відповідь від Міністерства захисту довкілля та природних ресурсів України (МІНДОВКІЛЛЯ) № 25/5-21/1925-24 від 12.02.2024 – 8 аркушів;
2. Лист-відповідь від Управління екології та природних ресурсів Миколаївської обласної державної адміністрації №158/01.1-04/04 від 29.01.24 року - 3 аркуша.



**МІНІСТЕРСТВО ЗАХИСТУ ДОВКІЛЛЯ ТА ПРИРОДНИХ РЕСУРСІВ УКРАЇНИ
(МІНДОВКІЛЛЯ)**

вул. Митрополита Василя Липківського, 35, м. Київ, 03035, тел.: (044) 206-31-00, (044) 206-31-15,
факс: (044) 206-31-07, E-mail: info@merf.gov.ua, ідентифікаційний код 43672853

На № 14/01-34/69 від 09.01.2024

Южноукраїнська міська рада

Про стратегічну екологічну оцінку

Міністерство захисту довкілля та природних ресурсів України розглянуло внесений до Єдиного реєстру стратегічної екологічної оцінки (справа № 21-11-3464-23) проєкт документа державного планування «Внесення змін до генерального плану с. Бузьке Южноукраїнської міської територіальної громади Вознесенського району Миколаївської області» (далі – Проєкт), графічні матеріали якого у паперовій формі отримані 12.01.2024 (вхідний № 1899/6/24), звіт про стратегічну екологічну оцінку (далі – Звіт) та повідомляє.

Пропонуємо Южноукраїнській міській раді вжити заходів щодо комплексного забезпечення дотримання вимог законодавства, зокрема, у сфері стратегічної екологічної оцінки в контексті розроблення і реалізації містобудівної документації на території с. Бузьке та усунення допущених порушень.

В матеріалах Проєкту містяться:

рішення Костянтинівської селищної ради від 31.01.2019 № 10 «Про затвердження проєкту землеустрою щодо встановлення (змін) меж адміністративно-територіальних утворень с. Бузьке Костянтинівської селищної ради Арбузівського району Миколаївської області», яким затверджено відповідний проєкт землеустрою та встановлено площу села Бузьке в розмірі 119,6606 га, зокрема з врахуванням рішення від 09.02.2018 № 8 «Про затвердження Генерального плану с. Бузьке Арбузівського району Миколаївської області»;

лист Миколаївської обласної державної адміністрації від 19.05.2023 № 05-51/1163/5-23 в якому зазначається, що:

до 2018 року для села Бузьке Костянтинівської селищної ради Арбузівського району був чинний генеральний план, затверджений розпорядженням Миколаївської обласної ради від 24.12.1969 № 13;

рішенням Костянтинівської селищної ради від 09.02.2018 № 8, в порушення чинного законодавства України у сфері містобудування, було затверджено Генеральний план с. Бузьке;



UB
Міндовкілля
№25/5-21/1925-24 від 12.02.2024
КЕП: Крамаренко О. В. 12.02.2024 16:12
26B2648ADD3032E1040000009AA43400B50DA900
Сертифікат дійсний з 21.09.2022 00:00 до
20.09.2024 23:59

рішення Южноукраїнської міської ради від 30.11.2022 №1162 «Про затвердження Програми з розроблення містобудівної документації населених пунктів Южноукраїнської міської територіальної громади на 2023-2028 роки», якою серед іншого передбачено захід з внесення змін до генерального плану с. Бузьке (реквізити рішення про затвердження – відсутні);

аналітичний звіт за результатами містобудівного моніторингу реалізації містобудівної документації: Генерального плану с. Бузьке Южноукраїнської міської територіальної громади Вознесенського району Миколаївської області за 2022 рік, затверджений в.о. начальника відділу містобудування та архітектури Южноукраїнської міської ради, де зазначено що «Генеральний план с. Бузьке, затверджений рішенням Костянтинівською селищною радою від 07.05.2020 № 10 не виконаний відповідно до діючого в той час законодавства...» (див. розділ 9).

Відповідно до статей 2, 17 та ін. Закону України «Про регулювання містобудівної діяльності» містобудівна документація, включаючи генеральні плани населених пунктів, підлягає стратегічній екологічній оцінці в порядку, встановленому Законом України «Про стратегічну екологічну оцінку», який введено в дію 12.10.2018.

Згідно із статтею 10 Закону України «Про стратегічну екологічну оцінку» стратегічна екологічна оцінка здійснюється у процесі розроблення документа державного планування до його подання для затвердження.

Однак проєкт Генерального плану с. Бузьке Арбузинського району Миколаївської області, разом з іншими передбаченими статтями 6, 13 Закону України «Про стратегічну екологічну оцінку» документами не надходили для проведення консультацій у процесі стратегічної екологічної оцінки до центрального органу виконавчої влади, що реалізує державну політику у сфері охорони навколишнього природного середовища (яким на сьогодні є Міндовкілля).

Звертаємо увагу, що відповідно до вимог частини першої статті 19 Закону України «Про стратегічну екологічну оцінку» нездійснення стратегічної екологічної оцінки та порушення процедури стратегічної екологічної оцінки є підставою для: скасування рішень органів державної влади та органів місцевого самоврядування про затвердження документів державного планування, визнання документів державного планування недійсними; відмови у погодженні та затвердженні проєктів документів державного планування; відмови у погодженні встановлення та зміни цільового призначення земельних ділянок, а також меж населених пунктів, що здійснюються на підставі або з урахуванням відповідних документів державного планування.

Окремо відзначаємо, що у постанові Верховного суду України у справі № 320/1030/19 від 30.09.2021 вказується, що порушення процедури та порядку прийняття детального плану території в частині здійснення стратегічної екологічної оцінки, передбаченою статтями 11 - 13 Закону України «Про стратегічну екологічну оцінку», є самостійною та достатньою підставою для визнання незаконним та скасування рішення про його затвердження.

Окрім цього також звертаємо увагу на наступне.

1. У Проекті та Звіті має бути додатково опрацьовано питання викладення повних взаємоузгоджених відомостей щодо природоохоронних територій та об'єктів, забезпечення їх збереження та дотримання режиму, зокрема з урахуванням визначення, наведеного у підпункті 26 пункту 2 Порядку розроблення, оновлення, внесення змін та затвердження містобудівної документації, затвердженого постановою Кабінету Міністрів України від 01.09.2021 № 926.

Зокрема, у Звіті вказано що, «на території проектування відсутні території та об'єкти природно-заповідного фонду, а також території, зарезервовані до подальшого заповідання» (див. стор. 24, 34), «Територія проектування, не відноситься... Але, частково вздовж річки Південний Буг природо-заповідного призначення – розташований національний природний парк загальнодержавного значення «Бузький гард» та Регіональний ландшафтний парк місцевого значення «Гранітно степове - Побужжя» (див. стор. 34), у Проекті вказано, що «проектними рішеннями територія с. Бузьке зменшується на 5,0517 га за рахунок виключення з меж населеного пункту територій природо-заповідного фонду, представлених національним природним парком «Бузький Гард» (див. стор. 69).

Також пропонується:

забезпечити урахування та взаємоузгодження в Проекті та Звіті інформації щодо наявних на території проектування територій та об'єктів природно-заповідного фонду, об'єкта Смарагдової мережі «Bugzkyi Gard National Nature Park» (UA0000040);

забезпечити збереження наявних територій та об'єктів природно-заповідного фонду та дотримання статей 7, 21, 23, 24 та ін. Закону України «Про природно-заповідний фонд України» щодо їх режиму, охорону дикої флори та фауни і природних середовищ існування на території Смарагдової мережі «Bugzkyi Gard National Nature Park» (UA0000040);

додатково опрацювати питання врахування статті 15 Закону України «Про екологічну мережу України», згідно з якою місцеві схеми формування екомережі, програми у сфері формування, збереження та використання екомережі є основою, зокрема при розробці містобудівної документації;

доопрацювати розділ 24 «Основні проектні показники» Проекту, зокрема вказавши на «існуючий час» площу за показником «природно-заповідного фонду, всього» (див. стор.69 Проекту).

2. Виходячи з матеріалів Проекту с. Бузьке межує з річкою Південний Буг.

У Проекті необхідно додатково опрацювати та врахувати питання дотримання статей 87, 88, 89 та ін. Водного кодексу України щодо водоохоронних зон (далі – ВЗ) та прибережних захисних смуг (далі – ПЗС).

Пропонується:

врахувати вимоги статті 60 Земельного кодексу України та статті 88 Водного кодексу України, зокрема щодо нормативної ширини ПЗС, яка не повинна необґрунтовано зменшуватися, а також врахувати, що у випадку схилів

крутизною понад три градуси ширина ПЗС подвоюється. ПЗС встановлюються на земельних ділянках всіх категорій земель, крім земель морського і внутрішнього водного транспорту, а їх межі мають позначатися у всіх відповідних випадках за наявності відповідних водних об'єктів. Виходячи з графічних матеріалів Проєкту («Проєктний план та схема проєктних обмежень у використанні земель» та ін.) на частині території проєктування, яка межує з річкою Південний Буг ПЗС відсутня, що не відповідає статті 88 Водного кодексу України. Пропонується переглянути такі рішення, а також рішення Проєкту, якими передбачено зменшення нормативної ширини ПЗС;

забезпечити дотримання вимог статті 89 Водного кодексу України та статті 61 Земельного кодексу України, згідно з якими у ПЗС уздовж річок, навколо водойм та на островах забороняється:

розорювання земель (крім підготовки ґрунту для залуження і залісення), а також садівництво та городництво;

зберігання та застосування пестицидів і добрив;

влаштування літніх таборів для худоби;

будівництво будь-яких споруд (крім гідротехнічних, навігаційного призначення, гідрометричних та лінійних, а також інженерно-технічних і фортифікаційних споруд, огорож, прикордонних знаків, прикордонних просік, комунікацій, майданчиків для занять спортом на відкритому повітрі, об'єктів фізичної культури і спорту, які не є об'єктами нерухомості), у тому числі баз відпочинку, дач, гаражів та стоянок автомобілів;

миття та обслуговування транспортних засобів і техніки;

влаштування звалищ сміття, гноєсховищ, накопичувачів рідких і твердих відходів виробництва, кладовищ, скотомогильників, полів фільтрації тощо;

випалювання сухої рослинності або її залишків з порушенням порядку, встановленого центральним органом виконавчої влади, що забезпечує формування державної політики у сфері охорони навколишнього природного середовища.

У постанові Судових палат у цивільних та господарських справах Верховного Суду України від 05.11.2014 по справі № 6-171цс14в зазначається:

«Існування прибережних захисних смуг визначеної ширини передбачене імперативними нормами (стаття 60 Земельного кодексу України, стаття 88 Водного кодексу України). Відтак відсутність проєкту землеустрою щодо встановлення прибережної захисної смуги не свідчить про відсутність самої прибережної захисної смуги оскільки її розміри встановлені законом».

Згідно з частиною п'ятою статті 88 Водного кодексу України «Землі прибережних захисних смуг перебувають у державній та комунальній власності та можуть надаватися в користування лише для цілей, визначених цим Кодексом».

У постанові Великої Палати Верховного Суду від 15.01.2020 у справі № 372/1684/14-ц зазначається:

«...заволодіння громадянами та юридичними особами землями водного фонду всупереч вимогам ЗК України (перехід до них права володіння цими

землями) є неможливим. Розташування земель водного фонду вказує на неможливість виникнення приватного власника, а отже, і нового володільця, крім випадків, передбачених у статті 59 цього Кодексу...

Отже, зайняття земельної ділянки водного фонду з порушенням ЗК України та ВК України треба розглядати як не пов'язане з позбавленням володіння порушення права власності держави чи відповідної територіальної громади. У такому разі позовну вимогу зобов'язати повернути земельну ділянку слід розглядати як негаторний позов, який можна заявити впродовж усього часу тривання порушення прав законного володільця відповідної земельної ділянки водного фонду».

Відомості що в межах території проектування відсутні ПЗС (див. стор. 34 Звіту) не узгоджуються з рішеннями Проекту, що потребує доопрацювання.

У Проекті не передбачені окремі належні відомості щодо ВЗ.

При цьому слід взяти до уваги, що відповідно до Порядку визначення розмірів і меж водоохоронних зон та режиму ведення господарської діяльності в них (далі – Порядок 486), затвердженого постановою Кабінету Міністрів України від 08.05.1996 № 486:

«у межах водоохоронних зон виділяються землі прибережних захисних смуг та смуги відведення...» (пункт 4), отже наявність ПЗС одночасно означає наявність ВЗ;

до складу ВЗ обов'язково входять заплава річки, перша надзаплавна тераса, бровки і круті схили берегів, а також прилеглі балки та яри (пункт 3);

зовнішня межа ВЗ визначається:

найбільш віддаленою від водного об'єкта лінією «затоплення», «тимчасового та постійного підтоплення» (пункт 7);

з урахуванням «лісових насаджень, що найбільшою мірою сприяють охороні вод із зовнішньою межею не менш як 1000 метрів від урізу меженного рівня води» (пункт 8) та ін.;

«У межах населених пунктів водоохоронні зони... встановлюються згідно з комплексними планами просторового розвитку територій територіальних громад та генеральними планами населених пунктів, а в разі їх відсутності або коли зазначеною містобудівною документацією межі таких смуг не встановлені:

...

водоохоронні зони визначаються за проектами землеустрою, зазначеними в пункті 5 цього Порядку.

У разі потреби межі водоохоронних зон, прибережних захисних смуг та пляжних зон можуть визначатися шляхом внесення змін до генеральних планів населених пунктів» (пункт 10).

Пропонуємо з урахуванням вищенаведеного опрацювати у Проекті питання встановлення ВЗ, передбачивши віднесення до ВЗ розташованих уздовж та навколо водних об'єктів існуючих та проектних ландшафтно-рекреаційних зон, інших належних територій, що відповідають пунктам 3, 7, 8 та ін. Порядку 486.

Вищенаведені вимоги законодавства, серед іншого, мають бути враховані у рамках визначення проєктних функціональних зон, переважних (основних) та супутніх видів використання території, режимів та обмежень, а також планування та реалізації заходів з інженерної підготовки та захисту території.

Відомості про обмеження у використанні земель/планувальні обмеження щодо ВЗ та ПЗС повинні бути викладені у відповідності зі статтями 47, 87, 88, 89 та ін. Водного кодексу України та статтями 60, 61 та ін. Земельного кодексу України.

Відповідно до статті 111 Земельного кодексу України обмеження у використанні земель, безпосередньо встановлені законами та прийнятими відповідно до них нормативно-правовими актами, є чинними з моменту набрання чинності нормативно-правовими актами, якими вони були встановлені.

Згідно зі статтею 17 Закону України «Про регулювання містобудівної діяльності» проєктні рішення генерального плану населеного пункту повинні включати межі та правові режими всіх режимоутворюючих об'єктів та всіх обмежень у використанні земель (у тому числі обмежень у використанні земель у сфері забудови), встановлених до або під час розроблення проєкту генерального плану (у тому числі межі та правові режими територій і об'єктів природно-заповідного фонду та іншого природоохоронного призначення, оздоровчого, рекреаційного, історико-культурного, лісогосподарського призначення, земель водного фонду, прибережних захисних смуг, водоохоронних зон, пляжних зон, інших охоронних зон, зон санітарної охорони, санітарно-захисних зон і зон особливого режиму використання земель).

Також зазначаємо, що:

згідно зі статтею 47 Закону України «Про землеустрій» для встановлення меж ВЗ та ПЗС передбачені «проєкти землеустрою щодо організації і встановлення меж територій природно-заповідного фонду та іншого природоохоронного призначення, оздоровчого, рекреаційного, історико-культурного, лісогосподарського призначення, земель водного фонду та водоохоронних зон, обмежень у використанні земель та їх режимоутворюючих об'єктів»;

відповідно до частини вісімнадцятої статті 17 Закону України «Про регулювання містобудівної діяльності» у разі затвердження у встановленому цим Законом порядку генерального плану населеного пункту не розробляються вищезгадані проєкти землеустрою (щодо обмежень у використанні земель, відомості про які підлягають внесенню до Державного земельного кадастру на підставі цього генерального плану населеного пункту);

постановою Кабінету Міністрів України від 02.06.2021 № 654 «Про затвердження Класифікації обмежень у використанні земель, що можуть встановлюватися комплексним планом просторового розвитку території територіальної громади, генеральним планом населеного пункту, детальним планом території» передбачено можливість встановлення та відображення меж ВЗ та ПЗС у генеральному плані населеного пункту;

розроблення проєктів землеустрою щодо організації і встановлення меж ВЗ та ПЗС (згідно з пунктом 5 Порядку 486, як передбачено на стор. 50 Проєкту), у разі затвердження Генерального плану с. Бузьке (далі – Генплан), потребуватиме додаткових витрат ресурсів і часу та може призвести до неузгодженості рішень Генплану з вимогами Порядку 486.

3. У Проєкті (таблиця 10) передбачено збільшення площі садибної забудови на 24,9748 га (з 46,2133 га до 71,1881 га), при очікуваному збільшенні населення на 10 осіб (з 192 осіб до 202 осіб).

З огляду на вищенаведене, рішення Проєкту потребують доопрацювання та корегування з урахуванням вимог розділу 6 «Сельбищні території» ДБН Б.2.2-12:2019 «Планування та забудова територій» (далі - ДБН Б.2.2-12:2019), відповідно до якого потреби в сельбищних територіях у випадку садибної забудови в сільських населених пунктах визначаються виходячи з показника 90 га на 1000 осіб (тобто потреба у територіях садибної забудови становитиме 18,18 га (що менше від уже існуючої на 28,0333 га).

Відповідно до статті 11 Закону України «Про будівельні норми» застосування будівельних норм або їх окремих положень є обов'язковим для всіх суб'єктів містобудування.

4. В Проєкті потребують узгодження відомості щодо лісів. Наприклад на сторінці 74 Проєкту вказано, що «в проєктних межах населеного пункту ліси, природоохоронні території та об'єкти не передбачаються», у той же час, в інших частинах Проєкту, зокрема в розділі 24 «Основні показники проєкту, вказано, що площа лісів на короткостроковий та середньостроковий періоди становить 2,1982 га.

Пропонуємо забезпечити збереження лісів, а також дотримання вимог статті 48 Закону України «Про охорону земель», згідно якої при здійсненні містобудівної діяльності необхідно передбачати заходи щодо:

максимального збереження площі земельних ділянок з ґрунтовим і рослинним покривом;

недопущення порушення гідрологічного режиму земельних ділянок;

дотримання екологічних вимог, установлених законодавством України, при проєктуванні, розміщенні та будівництві об'єктів та ін.

5. Відповідно до пункту 12.2 ДБН Б.2.2-12:2019 вертикальне планування території слід виконувати з урахуванням таких основних вимог:

збереження існуючого ландшафту;

збереження ґрунтів і деревних насаджень;

відведення поверхневих вод зі швидкостями, які виключають ерозію ґрунтів;

мінімального обсягу земляних робіт.

6. У Проєкті та Звіті мають бути враховані вимоги Державних санітарних правил планування та забудови населених пунктів (далі – ДСП), затверджених наказом МОЗ від 19.06.1996 № 173, зареєстрованих в Мін'юсті 24.07.1996 за № 379/1404, зокрема щодо санітарно-захисних зон та озеленення території.

Відповідно до пункту 6.2. ДСП рівень озеленення території житлової забудови повинен бути не менше 40%, ділянок шкіл і дитячих дошкільних закладів - 80%, лікарень - не менше 60%.

Мінімальна площа озеленення СЗЗ шириною до 300 м повинна складати 60 % (пункт 5.13 ДСП).

7. Щодо рішень Проекту, які стосуються поясів зон санітарної охорони (далі - ЗСО), пропонуємо додатково опрацювати врахування Правового режиму зон санітарної охорони водних об'єктів, затвердженого постановою Кабінету Міністрів України від 18.12.1998 № 2024, а також ДБН В.2.5-74:2013 «Водопостачання. Зовнішні мережі та споруди. Основні положення проектування» (далі – ДБН В.2.5-74:2013).

Згідно з підпунктом 15.2.1.1 ДБН В.2.5-74:2013 межі першого поясу ЗСО підземних джерел водопостачання слід встановлювати від одиночної водозабірної споруди (свердловина, шахтний колодязь, каптаж тощо) або від крайніх водозабірних споруд, розташованих у групі, на відстані 30 м лише у випадку захищених, а для недостатньо захищених – на відстані 50 м.

При цьому, до захищених підземних вод відносяться води з напірних і безнапірних водоносних шарів, що мають у межах всіх поясів зони суцільну водонепроникну покрівлю, яка виключає можливість місцевого живлення з розміщених вище недостатньо захищених водоносних шарів.

Насамкінець нагадуємо, що замовник має забезпечити інформування про затвердження Проекту відповідно до вимог статті 16 Закону України «Про стратегічну екологічну оцінку».

Також відзначаємо обставини, пов'язані зі збройною агресією Російської Федерації проти України та введенням воєнного стану, у тому числі обмеження доступу до низки кадастрів та інформаційних систем, включаючи призупинення функціонування Публічної кадастрової карти України.

Заступник Міністра

Олена КРАМАРЕНКО



**УПРАВЛІННЯ ЕКОЛОГІЇ ТА ПРИРОДНИХ РЕСУРСІВ
МИКОЛАЇВСЬКОЇ ОБЛАСНОЇ ВІЙСЬКОВОЇ АДМІНІСТРАЦІЇ**

пр. Центральний, 16, м. Миколаїв, 54029, тел./факс: (0512) 46-04-27
E-mail: ecolog@mk.gov.ua, <http://ecolog.mk.gov.ua> Код ЄДРПОУ 38694358

від 29.01.24 р. № 158/01.1-04/04

На № _____ від _____ р.

Южноукраїнська міська рада

Про надання пропозицій та зауважень до
Звіту СЕО та проекту ДДП

Відповідно до положень статей 8, 13 Закону України «Про стратегічну екологічну оцінку», управління екології та природних ресурсів Миколаївської обласної військової адміністрації розглянуло повідомлення про оприлюднення проекту документа державного планування у Єдиному реєстрі стратегічної екологічної оцінки від 09.01.2024 № 21-11-3464-23, проект ДДП та звіт про стратегічну екологічну оцінку проекту генерального с. Бузьке Южноукраїнської міської територіальної громади Вознесенського району Миколаївської області, за результатами розгляду повідомляємо про таке.

У Розділі 3 «Природоохоронні та ландшафтно-рекреаційні території» проекту ДДП наведена Схема екомережі Миколаївської області, однак відсутня більш детальна інформація щодо складових структурних елементів екомережі, які визначені статтею 5 Закону України «Про екомережу». Пропонуємо більш детально викласти інформацію щодо Бузького коридору (С3) та Бузького каньйону (К1).

Інформація у Розділі 12 «Природоохоронні та ландшафтно-рекреаційні території» проекту ДДП щодо «Врахування структурних елементів екомережі відповідно до розроблених регіональних і місцевих схем та програм розвитку екомережі тощо» не відповідає дійсності. До складу Южноукраїнської міської територіальної громади не входять такі об'єкти екологічної мережі, як: Трикратський гранітний масив (К2) й Підземне озеро (к41).

Окремо наголошуємо, що вимоги до структури звіту (його розділів) про стратегічну екологічну оцінку визначені статтею 11 Закону України «Про стратегічну екологічну оцінку».

Так, відповідно до вимог статті 11 Закону України «Про стратегічну екологічну оцінку» звіт про стратегічну екологічну оцінку, зокрема, містить таку інформацію:

2) характеристику поточного стану довкілля, у тому числі здоров'я населення, та прогнозні зміни цього стану, якщо документ державного планування не буде затверджено (за адміністративними даними, статистичною інформацією та результатами досліджень);

3) характеристику стану довкілля, умов життєдіяльності населення та стану його здоров'я на територіях, які ймовірно зазнають впливу (за адміністративними даними, статистичною інформацією та результатами досліджень).

Зважаючи на вищезазначене необхідно відкоригувати назви та порядок викладання інформації по зазначених розділах у звіті про стратегічну екологічну оцінку.

Врахування заходів Програми розвитку водного господарства Миколаївської області на 2019-2021 роки є недоцільним, оскільки зазначений документ наразі втратив чинність.

Розгляд аналітичних досліджень щодо рівня забруднення атмосферного повітря по місту Миколаєву замість с. Бузьке у розділі 2.1.2 не відповідає вимогам до розділу 2 «Характеристика поточного стану довкілля» та розділу 3 «Характеристика стану довкілля на територіях, що ймовірно зазнають впливу планованої діяльності...» звіту про СЕО, оскільки має надавати огляд ситуації по території планування та територіям що ймовірно зазнають впливу від планованої діяльності, у розрізі Вознесенського району. Статистична інформація по викидам у Вознесенському районі Миколаївської області наведена у річних екологічних доповідях за 2022 рік на сайті управління тощо (Регіональна доповідь та Екологічний паспорт).

У Розділі 2.1.8. «Біорізноманіття» звіту про СЕО зазначено, що на території проектування відсутні території, що входять до Смарагдової мережі. Однак, оскільки на території району можливого впливу планованої діяльності розташовані об'єкти Смарагдової мережі (Bugzkyi Gard National Nature Park (SiteCode: UA0000040), матеріали звіту потрібно доповнити їх описом, зазначити яким чином планована діяльність впливатиме на території Смарагдової мережі та описати заплановані заходи для зменшення або запобігання цих впливів.

Необхідно уточнити площу та межі Регіонального ландшафтного парку «Гранітно-степове Побужжя» в межах села Бузьке Южноукраїнської міської територіальної громади Вознесенського району Миколаївської області.

При веденні господарської діяльності необхідно забезпечити безумовне врахування меж Регіонального ландшафтного парку «Гранітно-степове Побужжя» та дотримання вимог природоохоронного законодавства, в тому числі Закону України «Про природно-заповідний фонд України» ст. 7 якого на землях природно-заповідного фонду заборонена будь-яка діяльність, що негативно впливає або може негативно впливати на стан природних комплексів чи об'єктів чи перешкоджає їх використанню за цільовим призначенням.

У Розділі 3 «Характеристика поточного стану довкілля, у тому числі 'здоров'я людей, та прогнозні зміни цього стану, якщо документ державного планування не буде затверджено (за адміністративними даними, статичною інформацією та результатами досліджень)» звіту про СЕО зазначено, що у таблиці 3 не враховано зміни, які відбудуться зі станом водних ресурсів, якщо проєктні рішення не будуть впроваджені.

У розділі 5 «Зобов'язання у сфері охорони довкілля, у тому числі пов'язані із запобіганням негативному впливу на здоров'я населення, встановлені на міжнародному, державному та інших рівнях, що стосуються документа державного планування, а також шляхи врахування таких зобов'язань під час підготовки документа державного планування» звіту про СЕО зазначено, що:

- у пункті I підпункту (д) вказані міжнародні зобов'язання України у сфері охорони водних ресурсів (охорона Чорного моря та транскордонні водотоки), які не стосуються природних умов та особливостей водокористування с. Бузьке;

- у пункту II підпункту (г) дані щодо національних (державних) зобов'язань України з питань якості водних ресурсів не відповідають дійсності. Станом на 01.01.2024 в Україні схвалено Водну стратегію на період до 2050 року та Морську природоохоронну стратегію.

У таблиці 8 розділу 8 «Обґрунтування вибору виправданих альтернатив, що розглядалися, опис способу, в який здійснювалася стратегічна екологічна оцінка, у тому числі будь-які ускладнення (недостатність інформації та технічних засобів під час здійснення такої оцінки)» звіту про СЕО при визначенні недоліків «нульового варіанту» не вказано відсутність централізованих систем водопостачання та водовідведення.

У таблиці 9.5 розділу 9 «Заходи, передбачені для здійснення моніторингу наслідків виконання документа державного планування для довкілля, у тому числі для здоров'я населення» звіту про СЕО не розкрито зміст заходів з моніторингу за обсягами скидів до поверхневих вод та вказано невірне посилання щодо визначення строку виконання моніторингу на програму Питна вода Южноукраїнської МТГ на 2023-2027 роки. Відсутні пояснення у зв'язку з якими чинниками в результаті виконання документа генерального планування території с. Бузьке, згідно з даними таблиці 9.5, очікуються наслідки для довкілля: погіршення якості очистки стоків та якості води.

Крім того, при розгляді представлених матеріалів проекту державного планування «Стратегія просторового розвитку території» том 1 (10/06-2023-ГП) встановлено, що:

- відсутні проєктні рішення щодо забезпечення водопостачання нової території кладовища, згідно з умовами ДСанПін 2.2.2.028-99;

- не визначена прибережна захисна смуга для р. Південний Буг з урахуванням забудови території с. Бузьке;

- не визначено яким чином планується відведення господарсько – побутових стоків після їх очищення на очисних спорудах каналізації, будівництво яких передбачено проєктом;

- не розраховано загальний обсяг утворення дощових вод на території с. Бузьке, який необхідний для визначення потужності очисних споруд дощового стоку.

На карті генплану не визначена прибережна захисна смуга для р. Південний Буг.

Начальник управління

Олександра ЄФИМЕНКО

Діана Понкова 46-04-27

Юліана Кравченко

Алла Золотько

Юлія Вдовенко

Світлана Охрименко

З 9 січня 2024 року по 7 лютого 2024 року були здійснені громадські обговорення відповідно до статті 12 Закону України «Про стратегічну екологічну оцінку» з питання розгляду проекту документу державного планування, а саме: **«Внесення змін до Генерального плану села Бузьке Южноукраїнської міської територіальної громади Вознесенського району Миколаївської області»** - на підставі рішення Южноукраїнської міської ради Миколаївської області від 30.11.2022 №1162 «Про затвердження Програми з розроблення містобудівної документації населених пунктів Южноукраїнської міської територіальної громади на 2023-2028 роки», рішення Южноукраїнської міської ради Миколаївської області від 26.07.2023 №234 «Про розгляд аналітичного звіту за результатами містобудівного моніторингу реалізації містобудівної документації: Генерального плану с. Бузьке Южноукраїнської міської територіальної громади Вознесенського району Миколаївської області»; завдання на Внесення змін до Генерального плану села Бузьке Южноукраїнської міської територіальної громади Вознесенського району Миколаївської області, затвердженого від 22.11.2023 р. та державних вимог, що надані Миколаївською обласною державною адміністрацією.

Замовник документу державного планування та звіту про СЕО, який приймає рішення про затвердження документу, **виконавчий комітет Южноукраїнської міської ради Вознесенського району Миколаївської області**, виконавець документу державного планування та Звіту про стратегічну екологічну оцінку – **ТОВ «Проектне бюро «Базис»**.

Пропозиції та зауваження від громадськості протягом зазначеного строку не надходили.

ДОВІДКА ПРО ГРОМАДСЬКЕ ОБГОВОРЕННЯ
щодо документу державного планування та звіту про стратегічну екологічну оцінку
«Внесення змін до Генерального плану села Бузьке Южноукраїнської міської територіальної громади Вознесенського району
Миколаївської області»

№ з/п	Автор зауваження/пропозиції (юридична або фізична особа)	Редакція частини проекту ДДП/звіту про СЕО, до якої висловлено зауваження (пропозиції)	Зауваження/пропозиції	Спосіб врахування (враховано/не враховано/враховано частково)	Обґрунтування
До проекту ДДП					
1	_____	_____	відсутні	_____	_____
2	_____	_____	відсутні	_____	_____
До звіту про СЕО					
1.	_____	_____	відсутні	_____	_____
2.	_____	_____	відсутні	_____	_____



ЮЖНОУКРАЇНЬКА ГРОМАДА

ОФІЦІЙНИЙ ВЕБСАЙТ

55000, м. Южноукраїнськ, вул. Європейська, 48

01.05.2024 11:56:49

Головна

Новини міста

Нормативні
акти

Регуляторна
політика

Центр надання
адміністративних
послуг

Звернення
громадян

Довідка
Телефонний
довідник

Онлайн
трансляції

НАША ГРОМАДА ▾

МІСЦЕВЕ САМОВРЯДУВАННЯ ▾

ПУБЛІЧНА ІНФОРМАЦІЯ

ЗАПОБІГАННЯ ПРОЯВАМ КОРУПЦІЇ

ВЗАЄМОДІЯ З ГРОМАДСЬКІСТЮ

ФІНАНСИ І БЮДЖЕТ

ЕКОНОМІКА ▾

СТРАТЕГІЯ РОЗВИТКУ ГРОМАДИ

ПІДПРИЄМЦЯМ

АРХІТЕКТУРА ТА
МІСТОБУДУВАННЯ

ЗЕМЕЛЬНІ ВІДНОСИНИ ТА
ЕКОЛОГІЯ

ЖКГ

ОСВІТА, КУЛЬТУРА ТА СПОРТ ▾

ТУРИЗМ

СОЦІАЛЬНИЙ ЗАХИСТ ТА
МЕДИЦИНА ▾

СЛУЖБА У СПРАВАХ ДІТЕЙ

АРХІВНИЙ ВІДДІЛ

ТЕРИТОРІАЛЬНА ОБОРОНА ТА

🏠 Головна сторінка > ☰ Генеральний план с.Бузьке

ГЕНЕРАЛЬНИЙ ПЛАН С.БУЗЬКЕ

🖨 Версія для друку

Громадські слухання

Повідомлення про оприлюднення документа державного планування

Звіт про стратегічну екологічну оцінку

Стратегія просторового розвитку території

Креслення, частина 1

Креслення, частина

Рішення Южноукраїнської міської ради від 30.11.2022 №1162 "Про затвердження Програми з розроблення містобудівної документації населених пунктів Южноукраїнської міської територіальної громади на 2023-2028 роки"

Завдання на внесення змін до Генерального плану с.Бузьке

Довідка про громадське обговорення Бузьке

Довідка про консультації Бузьке





МІНІСТЕРСТВО ОСВІТИ І НАУКИ УКРАЇНИ
НАЦІОНАЛЬНИЙ АВІАЦІЙНИЙ УНІВЕРСИТЕТ
НАВЧАЛЬНО-НАУКОВИЙ ІНСТИТУТ НЕПЕРЕРВНОЇ ОСВІТИ

С В І Д О Ц Т В О
ПРО ПІДВИЩЕННЯ КВАЛІФІКАЦІЇ
СУРОВА ОЛЕСЯ СЕРГІЇВНА

у період з «24» лютого 2020 року по «14» березня 2020 року
успішно пройшла курс підвищення кваліфікації
за навчальною програмою:

***«Екологічне право. Екологічна безпека.
Вищий рівень»***

Проректор НАУ

Директор ННІНО НАУ



А. Гудманян

І. Дейнега

Дата видачі: 14 березня 2020р

м. Київ

Серія ПК № 01132330/000112-20

СЕРТИФІКАТ УЧАСНИКА КУРСУ

«Екологічне право. Екологічна безпека.
Вищий рівень»

засвідчує, що

СУРОВА ОЛЕСЯ СЕРГІЇВНА

успішно пройшов(ла) курс обсягом 108 годин

Президент
Professional Association of Ecologists of Ukraine

Л. В. Циганок



Директор
ТОВ «ОНЛАЙН МЕДІА ГРУП»

О. К. Вдовенко



виданий 16 березня 2020 року
м. Київ



МІНІСТЕРСТВО
ЕНЕРГЕТИКИ ТА ЗАХИСТУ ДОВКІЛЛЯ УКРАЇНИ

ДЕРЖАВНА ЕКОЛОГІЧНА АКАДЕМІЯ
ПІСЛЯДИПЛОМНОЇ ОСВІТИ ТА УПРАВЛІННЯ

СВІДОЦТВО

про підвищення кваліфікації

видане

Лоцініній Катерині Олексіївні

в тому, що вона

з " 10 " червня 20 20 р.

по " 15 " червня 20 20 р.

прослухав(ла) курс з підвищення кваліфікації
**"Все про відходи підприємства: поводження з відходами I-IV класу
небезпеки на підприємстві"**

(40 годин, 1,3 кредиту ЄКТС)

Опрацювала такі теми:

1. Поводження з відходами I-IV класу небезпеки на підприємстві – початок дій.
2. Первинний облік відходів на підприємстві (від високонебезпечних до малонебезпечних відходів).
3. Проведення на підприємстві інвентаризації відходів I-IV класу небезпеки.
4. Реєстрові карти та технічні паспорти високонебезпечних – малонебезпечних відходів підприємства.
5. Розміщення відходів I-IV класу небезпеки на території підприємства. Вимоги до місць зберігання.
6. Укладання договорів на передачу небезпечних, малонебезпечних відходів підприємства та вторсировини. Вимоги до оформлення документів.
7. Інструкція щодо поводження з відходами I-IV класу небезпеки на підприємстві.
8. Місця видалення відходів.
9. Декларація про відходи.
10. Дозвіл на здійснення операцій у сфері поводження з відходами. Перспективний план заходів у сфері поводження з відходами I-IV класу небезпеки на підприємстві.
11. Державне статистичне спостереження за формою № 1 – відходи (річна) «Утворення та поводження з відходами».
12. Екологічний податок за розміщення відходів I-IV класу небезпеки.

Перший проректор з науково-педагогічної роботи

м.Київ " 15 " червня 20 20 р.



Г. С. Фінін

М.П.

Реєстраційний № 30-08



МІНІСТЕРСТВО
ЕНЕРГЕТИКИ ТА ЗАХИСТУ ДОВКІЛЛЯ УКРАЇНИ

ДЕРЖАВНА ЕКОЛОГІЧНА АКАДЕМІЯ
ПІСЛЯДИПЛОМНОЇ ОСВІТИ ТА УПРАВЛІННЯ

СВІДОЦТВО

про підвищення кваліфікації

видане

Суровій Олесі Сергіївні

в тому, що вона

з " 06 " липня 20 20 р.

по " 09 " липня 20 20 р.

прослухав(ла) курс з підвищення кваліфікації

“Післяпроектний моніторинг: основи організації та проведення”

(30 годин, 1 кредит ЄКТС)

Опрацювала такі теми:

1. Основні засади післяпроектного моніторингу.
2. Організаційні засади здійснення післяпроектного моніторингу за станом атмосферного повітря.
3. Організаційні засади здійснення післяпроектного моніторингу за станом водних ресурсів.
4. Організаційні засади здійснення післяпроектного моніторингу за станом земельних ресурсів.

Перший проректор з науково-педагогічної роботи

м.Київ " 09 " липня 20 20 р.



Г. С. Фінін

М. П.

Регістраційний № 39-13

Сертифікат учасника

ALTERNATIVE ENVIRONMENTAL PLATFORM-2020 «ECO-MODERNIZATION»

виданий

*Суровій Олесь
Сергійові*



7-9 жовтня 2020 року

CERTIFICATE

Сертифікат учасника тренінгу

*Вимоги до створення ЛОС. Сучасні технології
очищення виробничих стічних вод. Рекомендації з
вибору обладнання*

з циклу «Екологічна безпека підприємства»

виданий

Суровий Олексій Сергійович

«17» серпня 2021 року

Президент
ГС «ПРОФЕСІЙНА АСОЦІАЦІЯ
ЕКОЛОГІВ УКРАЇНИ»



Директор
НАЦІОНАЛЬНОГО ЦЕНТРУ
СТАЛОГО РОЗВИТКУ



м. Київ, 2021



PAEW
Professional Association of
Environmentalists of the World

СЕРТИФІКАТ

курсу підвищення кваліфікації

«УПРАВЛІННЯ ВІДХОДАМИ НА ПІДПРИЄМСТВІ»

засвідчує, що

Сурова Олеся Сергіївна

успішно пройшов(ла) курс
9 серпня 2023

Генеральний директор
Офісу сталих рішень

Президент
Асоціації професіоналів довкілля PAEW

Людмила Циганок





МІНІСТЕРСТВО ЗАХИСТУ ДОВКІЛЛЯ
ТА ПРИРОДНИХ РЕСУРСІВ УКРАЇНИ

ДЕРЖАВНА ЕКОЛОГІЧНА АКАДЕМІЯ
ПІСЛЯДИПЛОМНОЇ ОСВІТИ ТА УПРАВЛІННЯ

СВІДОЦТВО

про підвищення кваліфікації
видане
Суровій Олесі Сергіївні

в тому, що вона

з " 10 " серпня 20 23 р.

по " 10 " серпня 20 23 р.

прослухав(ла) курс з підвищення кваліфікації
«Управління відходами на підприємстві»

(8 аудиторних годин, 0,27 кредиту ЄКТС)

Опрацювала такі теми:

1. Реформа у сфері управління відходами.
2. Імплементція директив ЄС у сфері управління відходами.
3. Організаційні та правові аспекти діяльності підприємств у зв'язку із вступом в дію Закону України «Про управління відходами».
4. Класифікація відходів відповідно до Національного переліку відходів та Порядку класифікації відходів.
5. Облік відходів, основні правила організації та ведення первинного обліку відходів на підприємстві.
6. Подання декларації про відходи та іншої звітності до інформаційної системи управління відходами.
7. Вимоги до проведення операцій з відходами на підприємстві: роздільне збирання і сортування, зберігання, перевезення, відновлення чи видалення.
8. Складання інструкцій, правил та регламентів щодо проведення операцій з відходами на підприємстві.
9. Здійснення внутрішнього нагляду (контролю) за дотриманням законодавства у сфері управління відходами у структурних підрозділах підприємства.

Ректор



Олександр БОНДАР

М.П.

Регістраційний № 49-25

м.Київ " 10 " серпня 20 23 р.