



65091, місто Одеса,
вул. Середня, будинок
59, офіс 505

КОНСОРЦІУМ «Простір - 2»

ЄДРПОУ 44482708; UA 60 305299000026009020408006 АТ КБ
Приватбанк тел. 380676326738; e-mail: prostir_2_@ukr.net

**ЗАТВЕРДЖЕНИЙ
ПРИМІРНИК**

Кваліфікаційний сертифікат архітектора
серія АА №002158 від 23.06.2014р.

Кваліфікаційний сертифікат інженера-землевпорядника
№ 011464 від 31.10.2013 р.

**Замовник: виконавчий комітет Южноукраїнської міської ради
Вознесенського району Миколаївської області**


Об'єкт: 08/06-2023-ОНПС

ГЕНЕРАЛЬНИЙ ПЛАН ТА ПЛАН ЗОНУВАННЯ (У СКЛАДІ ГЕНЕРАЛЬНОГО ПЛАНУ)

СМТ КОСТЯНТИНІВКА

**ЮЖНОУКРАЇНСЬКОЇ МІСЬКОЇ ТЕРИТОРІАЛЬНОЇ ГРОМАДИ
ВОЗНЕСЕНСЬКОГО РАЙОНУ
МИКОЛАЇВСЬКОЇ ОБЛАСТІ**

**ТОМ 2
08/06-2023-ГП
ЗВІТ ПРО СТРАТЕГІЧНУ ЕКОЛОГІЧНУ ОЦІНКУ**



КОНСОРЦІУМ «Простір - 2»

65091, місто Одеса,
вул. Середня, будинок
59, офіс 505

ЄДРПОУ 44482708; UA 60 3052990000026009020408006 АТ КБ Приватбанк тел. 380676326738; e-mail: prostir_2_@ukr.net

Кваліфікаційний сертифікат архітектора
серія АА №002158 від 23.06.2014р.

Кваліфікаційний сертифікат інженера-землевпорядника
№ 011464 від 31.10.2013 р.

Замовник: виконавчий комітет Южноукраїнської міської ради
Вознесенського району Миколаївської області

Об'єкт: 08/06-2023-ОНПС

ГЕНЕРАЛЬНИЙ ПЛАН ТА ПЛАН ЗОНУВАННЯ (У СКЛАДІ ГЕНЕРАЛЬНОГО ПЛАНУ)

СМТ КОСТЯНТИНІВКА

ЮЖНОУКРАЇНСЬКОЇ МІСЬКОЇ ТЕРИТОРІАЛЬНОЇ ГРОМАДИ
ВОЗНЕСЕНСЬКОГО РАЙОНУ
МИКОЛАЇВСЬКОЇ ОБЛАСТІ

ТОМ 2

08/06-2023-ГП

ЗВІТ ПРО СТРАТЕГІЧНУ ЕКОЛОГІЧНУ ОЦІНКУ



Директор

Головний архітектор проєкту

Галина ПАНЧЕНКО



Олеся СУРОВА




2023




Зам. инв. №	
Поблизь и дата	
Инв. № ор.	

ЗМІСТ

Позначення	Найменування	Сторінки
08/06-2023-С1.ОНПС	Зміст	2
08/06-2023-ВВ. ОНПС	Відомість виконавців	3
08/06-2023-ПД. ОНПС	Підтвердження ГАПа	4
08/06-2023-ВМ. ОНПС	Перелік використаних матеріалів	5
08/06-2023-С1.ПЗ. ОНПС	Зміст пояснювальної записки	6
08/06-2023-ПЗ.ОНПС	Пояснювальна записка	7-93

08/06-2023-С1.ОНПС

Изм	Кіл.	Арк.	№док	Підпис	Дата	Стадія	Арк.	Аркуш
						П	1	1
ГАП		СУРОВА				Консорціум «Простір-2» кваліфікаційний сертифікат серія АА №002158		
Викон.		ШАЙДУК						
Н. контр.		ЧИСТЯКОВА						
						Зміст		

Розділ проекту	Посада	ПІБ	Підпис
	Головний архітектор	Олеся СУРОВА	
	Архітектор	Олена ШАЙДУК	
	Н. контр.	Олександра ЧИСТЯКОВА	

Інс. №ор.	Підпис і дата	Зам. інс. №

Зм.	Кільк	Арк.	№ док	Підпис	Дата

08/06-2023-ВВ.ОНПС

Аркуш

1

Звіт про стратегічну екологічну оцінку щодо «Розроблення генерального плану смт Костянтинівка Южноукраїнська міської територіальної громади Вознесенського району Миколаївської області» розроблений, відповідно до Закону України «Про стратегічну екологічну оцінку, а також інших нормативних та законодавчих документів, які встановлюють вимоги до складу, змісту, порядку розроблення, погодження та затвердження містобудівної документації місцевого рівня.

Головний архітектор проекту



(підпис)




Олеся СУРОВА

(П. І. Б.)

Інв. № ор.	Підпис і дата	Зам. інв. №	08/06-2023-ПД.ОНПС						Стадія	Аркуш	Аркушів
			Зм.	Кільк.	Арк.	№ док	Підпис	Дата	П	1	1
			ГАП		СУРОВА			Підтвердження ГАПа	Консорціум «Простір-2» кваліфікаційний сертифікат серія АА №002158		
			Викон.		ШАЙДУК						
			Н.контр.		ЧИСТЯКОВА						

№ з/п	Назва документу	Гриф секретності	Рік
1	Рішення Южноукраїнської міської ради від 27.05.2021 №427	-	2021
2	Рішення Южноукраїнської міської ради від 30.11.2022 №1162	-	2022
3	Завдання на розроблення містобудівної документації	-	2023
4	Інформація з Державного земельного кадастру	-	2023
5	Заява про визначення обсягу стратегічної екологічної оцінки від 21.11.2023 №21-11-3465-23	-	2023
6	Викопіювання повідомлення про оприлюднення Заяви, публікація на офіційному веб-сайті	-	2023
7	Лист-відповідь, надана Департаментом екології та природних ресурсів від 22.11.23 №1585/01.1.04/04	-	2023
8	Повідомлення про оприлюднення проекту документа державного планування та звіту про стратегічну екологічну оцінку від 28.12.2023 №21-11-3464-23	-	2023
9	Викопіювання повідомлення про оприлюднення проекту документа державного планування та звіту про стратегічну екологічну оцінку, та офіційне повідомлення про оприлюднення громадських слухань публікація на офіційному веб-сайті	-	2024
10	Публікація на офіційному веб-сайті, інформаційного повідомлення про проведення громадських слухань	-	2024
11	Супровідний лист до Міністерства захисту довкілля та природних ресурсів України від 28.12.2023 №12/02-34/3151	-	2023
12	Лист-відповідь від Міністерства захисту довкілля та природних ресурсів України від 25.01.2024 №25/5-21/1006-24	-	2024
13	Супровідний лист до Міністерства охорони здоров'я України від 28.12.2023 №12/02-34/3151	-	2023
14	Супровідний лист до Управління екології та природних ресурсів Миколаївської ОДА 28.12.2023 №12/02-34/3151	-	2023
15	Лист-відповідь від Управління екології та природних ресурсів Миколаївської ОДА від 30.01.2024 №177/01.1-04/04	-	2024
16	Супровідний лист до Управління охорони здоров'я Миколаївської ОДА 28.12.2023 №12/02-34/3151	-	2023
17	Протокол громадських слухань щодо проектів містобудівної документації на місцевому рівні	-	2024
18	Довідка про консультації	-	2024
19	Довідка про громадське обговорення	-	2024
20	Публікація на офіційному веб-сайті довідок про громадське обговорення	-	2024
21	Свідоцтво про підвищення кваліфікації «Екологічне право. Екологічна безпека. Вищий рівень» серія 11К №01132330/000112-20 від 14 березня 2020 року	-	2020
22	Сертифікат учасника курсу «Екологічне право. Екологічна безпека. Вищий рівень» від 16 березня 2020 року	-	2020

08/06-2023-ВМ.ОНПС

Зм.	Кільк.	Арк.	№док	Підпис	Дата	Стадія	Аркуш	Аркушів
ГАП		СУРОВА				П	1	2
Розроб.		ШАЙДУК						
Н. контр.		ЧИСТЯКОВА						
Перелік використаних матеріалів						Консорціум «Простір-2» кваліфікаційний сертифікат серія АА №002158		

23	Свідоцтво про підвищення кваліфікації «Післяпроектний моніторинг: основи організації та проведення» реєстраційний №39-13 від 9 липня 2020 року	-	2020
24	Свідоцтво про підвищення кваліфікації «Все про відходи підприємства: поводження з відходами I-IV класу небезпеки на підприємстві» реєстраційний №30-08 від 15 червня 2020 року	-	2020
25	Сертифікат Alternative environmental platform -2020 «ECO-MODERNIZATION» від 7-9 жовтня 2020 року	-	2020
26	Сертифікат учасника тренінгу «Вимоги до створення ЛОС. Сучасні технології очищення виробничих стічних вод. Рекомендації з вибору обладнання» від 17 червня 2021 року	-	2021
27	Сертифікат «Управління відходами на підприємстві» від 9 серпня 2023	-	2023
28	Свідоцтво про підвищення кваліфікації «Управління відходами на підприємстві» №49-25 від 10 серпня 2023		2023

Інформування про затвердження документа державного планування	Рік
--	------------

Викопіювання, щодо затвердження ДДП та Звіту про СЕО	2024
--	------

Супровідний лист на Міністерства захисту довкілля та природних ресурсів України щодо затвердження ДДП	2024
---	------

Зам. інв. №

Підпис і дата

Інв. № подл.

Зм.	Кільк	Арк.	Ндок.	Підп.	Дата

08/06-2023-ВМ.ОНПС

Арк

2




ЗМІСТ

ВСТУП.....	7
1. ЗМІСТ ТА ОСНОВНІ ЦІЛІ ДОКУМЕНТА ДЕРЖАВНОГО ПЛАНУВАННЯ, ЙОГО ЗВ'ЯЗОК З ІНШИМИ ДОКУМЕНТАМИ ДЕРЖАВНОГО ПЛАНУВАННЯ.....	9
2. ХАРАКТЕРИСТИКА ПОТОЧНОГО СТАНУ ДОВКІЛЛЯ, У ТОМУ ЧИСЛІ ЗДОРОВ'Я ЛЮДЕЙ, ТА ПРОГНОЗНІ ЗМІНИ ЦЬОГО СТАНУ, ЯКЩО ДОКУМЕНТ ДЕРЖАВНОГО ПЛАНУВАННЯ НЕ БУДЕ ЗАТВЕРДЖЕНО (ЗА АДМІНІСТРАТИВНИМИ ДАНИМИ, СТАТИЧНОЮ ІНФОРМАЦІЄЮ ТА РЕЗУЛЬТАТАМИ ДОСЛІДЖЕНЬ).....	16
3. ХАРАКТЕРИСТИКА СТАНУ ДОВКІЛЛЯ, УМОВ ЖИТТЄДІЯЛЬНОСТІ НАСЕЛЕННЯ ТА СТАНУ ЙОГО ЗДОРОВ'Я НА ТЕРИТОРІЯХ, ЯКІ ЙМОВІРНО ЗАЗНАЮТЬ ВПЛИВУ (ЗА АДМІНІСТРАТИВНИМИ ДАНИМИ, СТАТИЧНОЮ ІНФОРМАЦІЄЮ ТА РЕЗУЛЬТАТАМИ ДОСЛІДЖЕНЬ).....	18
3.1. ПОТОЧНИЙ СТАН ДОВКІЛЛЯ.....	18
3.2. ПОТОЧНИЙ СТАН ЗДОРОВ'Я НАСЕЛЕННЯ.....	31
4. ЕКОЛОГІЧНІ ПРОБЛЕМИ, В ТОМУ ЧИСЛІ РИЗИКИ ВПЛИВУ НА ЗДОРОВ'Я НАСЕЛЕННЯ, ЯКІ СТОСУЮТЬСЯ ДОКУМЕНТ ДЕРЖАВНОГО ПЛАНУВАННЯ, ЗОКРЕМА ЩОДО ТЕРИТОРІЙ З ПРИРОДООХОРОННИМ СТАТУСОМ (ЗА АДМІНІСТРАТИВНИМИ ДАНИМИ, СТАТИЧНОЮ ІНФОРМАЦІЄЮ ТА РЕЗУЛЬТАТАМИ ДОСЛІДЖЕНЬ).....	35
5. ЗОБОВ'ЯЗАННЯ У СФЕРІ ОХОРОНИ ДОВКІЛЛЯ, У ТОМУ ЧИСЛІ ПОВ'ЯЗАНІ ІЗ ЗАПОБІГАННЯ НЕГАТИВНОГО ВПЛИВУ НА ЗДОРОВ'Я НАСЕЛЕННЯ, ВСТАНОВЛЕНІ НА МІЖНАРОДНОМУ, ДЕРЖАВНОМУ ТА ІНШИХ РІВНЯХ, ЩО СТОСУЮТЬСЯ ДОКУМЕНТА ДЕРЖАВНОГО ПЛАНУВАННЯ, А ТАКОЖ ШЛЯХИ ВРАХУВАННЯ ТАКИХ ЗОБОВ'ЯЗАНЬ ПІД ЧАС ПІДГОТОВКИ ДОКУМЕНТА ДЕРЖАВНОГО ПЛАНУВАННЯ.....	38
6. ОПИС НАСЛІДКІВ НА ДОВКІЛЛЯ, У ТОМУ ЧИСЛІ ДЛЯ ЗДОРОВ'Я НАСЕЛЕННЯ, У ТОМУ ЧИСЛІ ВТОРИННИХ, КУМУЛЯТИВНИХ, СИНЕРГІЧНИХ, КОРОТКО-, СЕРЕДНЬО- ТА ДОВГОСТРОКОВИХ (1, 3-5 ТА 10-15 РОКІВ ВІДПОВІДНО, А ЗА НЕОБХІДНОСТІ – 50-100 РОКІВ), ПОСТІЙНИХ І ТИМЧАСОВИХ, ПОЗИТИВНИХ І НЕГАТИВНИХ НАСЛІДКІВ.....	58
7. ЗАХОДИ, ЩО ПЕРЕДБАЧАЄТЬСЯ ВЖИТИ ДЛЯ ЗАПОБІГАННЯ, ЗМЕНШЕННЯ ТА ПОМ'ЯКШЕННЯ НЕГАТИВНИХ НАСЛІДКІВ ВИКОНАННЯ ДОКУМЕНТА ДЕРЖАВНОГО ПЛАНУВАННЯ.....	73
8. ОБГРУНТУВАННЯ ВИБОРУ ВИПРАВДАНИХ АЛЬТЕРНАТИВ, ЩО РОЗГЛЯДАЛИСЯ, ОПИС СПОСОБУ, В ЯКИЙ ЗДІЙСНЮВАЛАСЯ СТРАТЕГІЧНА ЕКОЛОГІЧНА ОЦІНКА, У ТОМУ ЧИСЛІ БУДЬ-ЯКІ УСКЛАДНЕННЯ (НЕДОСТАТНІСТЬ ІНФОРМАЦІЇ ТА ТЕХНІЧНИХ ЗАСОБІВ ПІД ЧАС ЗДІЙСНЕННЯ ТАКОЇ ОЦІНКИ).....	78
9. ЗАХОДИ, ПЕРЕДБАЧЕНІ ДЛЯ ЗДІЙСНЕННЯ МОНІТОРИНГУ НАСЛІДКІВ ВИКОНАННЯ ДОКУМЕНТА ДЕРЖАВНОГО ПЛАНУВАННЯ ДЛЯ ДОВКІЛЛЯ, У ТОМУ ЧИСЛІ ДЛЯ ЗДОРОВ'Я НАСЕЛЕННЯ.....	81
10. ОПИС ЙМОВІРНИХ ТРАНСКОРДОННИХ НАСЛІДКІВ ДЛЯ ДОВКІЛЛЯ, У ТОМУ ЧИСЛІ ЗДОРОВ'Я НАСЕЛЕННЯ (ЗА НАЯВНОСТІ).....	87
11. РЕЗЮМЕ НЕТЕХНІЧНОГО ХАРАКТЕРУ ІНФОРМАЦІЇ, РОЗРАХОВАНЕ НА ШИРОКУ АУДИТОРІЮ.....	88

Зам. інв. №

Підпис і дата

Інв. № ор.

						08/06-2023.ПЗ.ОНПС		
Зм.	Кіл.	Арк.	№док	Підпис	Дата	Стадія	Арк.	Аркушів
Виконав		ШАЙДУК				П	1	93
ГАП		СУРОВА				Консорціум «Простір-2» кваліфікаційний сертифікат серія АА №002158		
Н.контр.		ЧИСТЯКОВА						
Зміст пояснювальної записки								

ВСТУП

Розділ охорони навколишнього природного середовища (Звіт про стратегічну екологічну оцінку) виконаний у складі документу державного планування «**Розроблення Генерального плану смт Костянтинівка Южноукраїнська міської територіальної громади Вознесенського району Миколаївської області**», що розроблений Консорцієм «Простір-2» у 2023 році, відповідно до вимог Закону України «Про стратегічну екологічну оцінку».

Містобудівну документацію розроблено на підставі Южноукраїнської міської ради Миколаївської області від 27.05.2021 №427 «Про надання дозволу на розроблення проекту містобудівної документації: Генерального плану та плану зонування (у складі генерального плану) смт. Костянтинівки Южноукраїнської міської територіальної громади Вознесенського району Миколаївської області», від 30.11.2022 №1162 «Про затвердження Програми з розроблення містобудівної документації населених пунктів Южноукраїнської міської територіальної громади на 2023-2028 роки»

Розділ «Охорона навколишнього природного середовища» виконується відповідно до Закону України «Про стратегічну екологічну оцінку» та з урахуванням вимог ДСТУ-Н Б Б.1.1-10:2010.

Відповідно до ст. 2 Закону України «Про регулювання містобудівної діяльності», містобудівна документація підлягає стратегічній екологічній оцінці в порядку, встановленому Законом України «Про стратегічну екологічну оцінку». Розділ «Охорона навколишнього природного середовища», що розробляється у складі проекту містобудівної документації, **одночасно є звітом про стратегічну екологічну оцінку, який має відповідати вимогам Закону України «Про стратегічну екологічну оцінку».**

З 12 жовтня 2018 року в Україні запрацювала стратегічна екологічна оцінка. Ця процедура виникла як логічне продовження оцінки впливу на довкілля и пов'язана вона з тим, що країни - підписанти Конвенції про оцінку впливу на навколишнє середовище у транскордонному контексті (надалі-ЕСПО Конвенція) побачили, що встановлювати екологічні умови на етапі проектування конкретного об'єкта чи діяльності запізно, якщо ми хочемо максимально дотриматися питань охорони довкілля та сталого розвитку. Тому, країни - учасники конвенції ЕСПО домовились, що оцінювати на екологічні ризики потрібно і документи державного планування. Така домовленість зафіксована у протоколі Про Стратегічну екологічну оцінку (надалі - Протокол) до ЕСПО Конвенції (прийнятий 23 травня 2003 року, ратифікований 1 липня 2015 року у м. Києві). Україні потрібно було 15 років, щоб прийняти відповідне законодавство у цій сфері.

Стратегічна екологічна оцінка (СЕО) (Strategic Environmental Assessment (SEA) - це процес, у ході якого екологічні міркування повинні бути повністю інтегровані в підготовку планів і програм до їх остаточного прийняття. Завданням СЕО є забезпечення високого рівня захисту навколишнього середовища та сприяння сталому розвитку.

Інструмент СЕО був розроблений для досягнення сталого розвитку, оскільки він визначає впливи на елементи довкілля, які «зростатимуть» у процесі планування, реалізації планованої діяльності, включаючи вплив на біорізноманіття. Класичний приклад малоефективної пізньої оцінки, а саме на етапі реалізації, впливу об'єкта на довкілля - це проект спорудження корейського високошвидкісного залізничного сполучення вартістю 17,6 млрд доларів США. Будівництво цього проекту було затримано на п'ять років через неприйнятні наслідки для біорізноманіття та пов'язані з цим соціальні збурення та судові справи, що суттєво збільшило бюджет цього проекту. В Україні теж є приклади, коли незастосування процедури СЕО на ранніх стадіях проектування зумовило соціальні занепокоєння, судові процеси (наприклад, захист Свидовця та Боржави, захист Білого Черномоша від забудови малої ГЕС та інші.) Саме тому полегшення оцінки кумулятивних впливів, раннього з'ясування екологічних та соціальних обмежень у процесі планування тієї чи іншої діяльності й зростає попит на Стратегічну екологічну оцінку (СЕО). Загально визначено, що ефективне збереження довкілля можливе лише за

08/06-2023-ПЗ.ОНПС

Лист

2

Зам. інв. №	
Підпис і дата	
Інв № ори..	

Зм.	Кіл.	Арк.	№	Підпис	Дата	

умови виявлення екологічних обмежень та можливостей на ранній стадії циклу планування розвитку певної території, на ранніх етапах індивідуальних пропозицій щодо певного проекту.

Детальний план території розроблений на топографічній основі в масштабі 1:500, що розроблена ФОП Готман Г.Х у 2021 році.

Визначення понять:

Стратегічна екологічна оцінка – це стратегічна екологічна оцінка - процедура визначення, опису та оцінювання наслідків виконання документів державного планування для довкілля, у тому числі для здоров'я населення, виправданих альтернатив, розроблення заходів із запобігання, зменшення та пом'якшення можливих негативних наслідків, яка включає визначення обсягу стратегічної екологічної оцінки, складання звіту про стратегічну екологічну оцінку, проведення громадського обговорення та консультацій (за потреби - транскордонних консультацій), врахування у документі державного планування звіту про стратегічну екологічну оцінку, результатів громадського обговорення та консультацій, інформування про затвердження документа державного планування та здійснюється у порядку, визначеному цим Законом.

Документ державного планування - стратегії, плани, схеми, містобудівна документація, загальнодержавні програми, державні цільові програми та інші програми і програмні документи, включаючи зміни до них, які розробляються та/або підлягають затвердженню органом державної влади, органом місцевого самоврядування;

Промислові будівлі - будівлі, які призначені для розміщення промислових підприємств і забезпечують необхідні експлуатаційні вимоги та життєдіяльність людей, що зайняті у виробничому процесі, а також необхідні умови для експлуатації технологічного устаткування;

Інв № ори..	Підпис і дата	Зам. інв. №					08/06-2023-ПЗ.ОНПС	Лист
								3
Зм.	Кіл.	Арк.	№	Підпис	Дата			

1. ЗМІСТ ТА ОСНОВНІ ЦІЛІ ДОКУМЕНТА ДЕРЖАВНОГО ПЛАНУВАННЯ, ЙОГО ЗВ'ЯЗОК З ІНШИМИ ДОКУМЕНТАМИ ДЕРЖАВНОГО ПЛАНУВАННЯ

Документом державного планування в данному випадку є містобудівна документація на місцевому рівні «Розроблення Генерального плану смт. Костянтинівка Южноукраїнська міської територіальної громади Вознесенського району Миколаївської області».

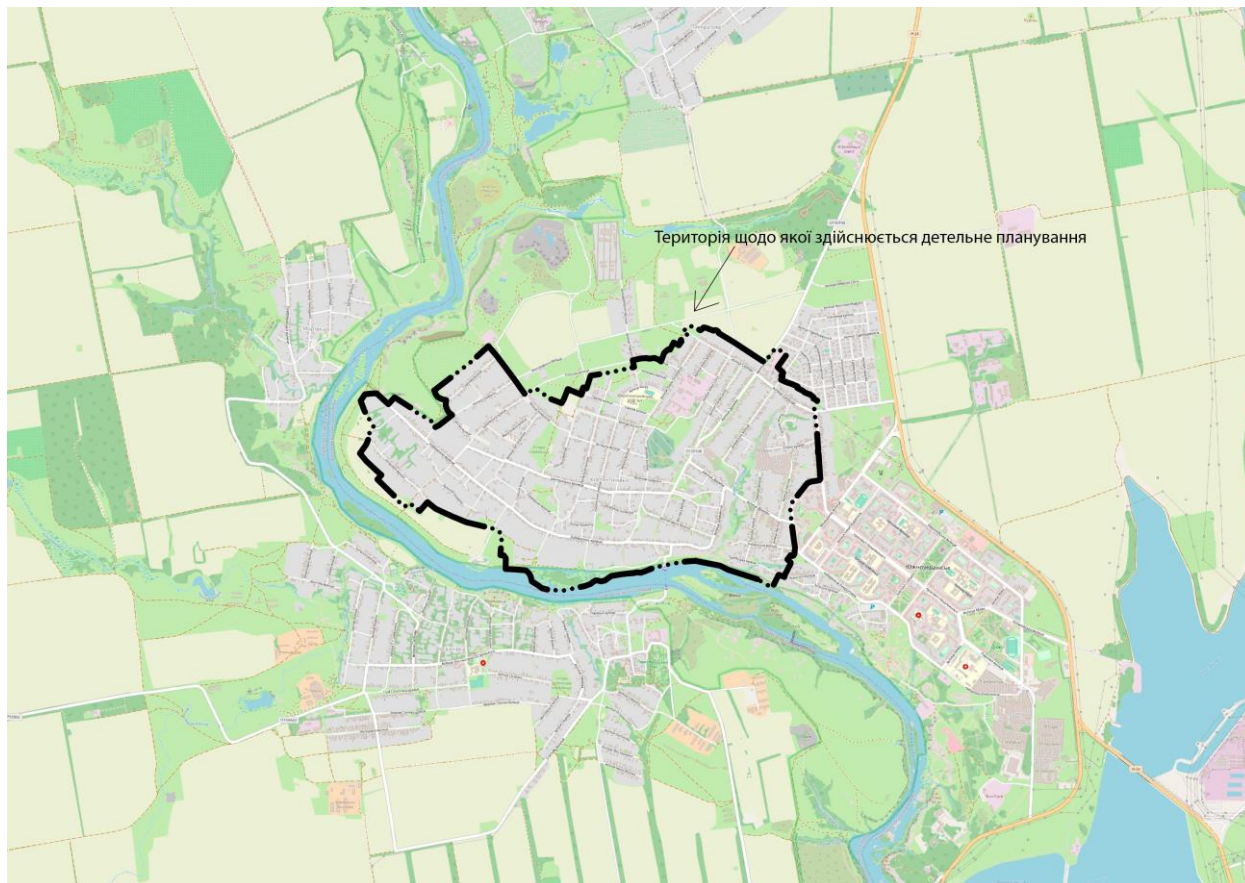


Рис.1.1. Схема землекористування

Об'єктом планованої діяльності є передбачення зони для активного відпочинку в районі житлового масиву «Поштове» - вул. Володимирська та вздовж річки в районі човнової переправи на с. Мар'ївка; визначення земельної ділянки для розміщення полігонів твердих побутових відходів та місць поховань; включення в межі населеного пункту смт. Костянтинівка земельні ділянки, які були виділені мешканцям селища для індивідуального дачного будівництва; врахування землі природно-заповідного фонду та передбачення для розміщення на них території Регіонального ландшафтного парку «Гранітно-степове Побужжя» та Національного природного парку «Бузький Гард»; створення рекреаційної зони між провулком Фонтанний та вулицею Дружби; та в районі вулиці Горіхова. Визначити зелені лінії рекреаційних територій; визначення червоних ліній вулиць; визначення планувальних обмежень, відповідно до класів класифікації обмежень у використанні земель; визначення земельної ділянки для розміщення водозаборів, очисних споруд, пожежного депо; визначення межі прибережної захисної смуги р. Південний Буг та інших водних об'єктів, з урахуванням ситуації, що склалася, та вимог Водного та Земельного кодексів України; передбачення розвитку інженерно-транспортної інфраструктури, в тому числі будівництво та реконструкцію автомобільних доріг, експлуатації паромної переправи до с. Богданівка Прибузької територіальної громади; передбачення шумозахисних заходів вздовж автомобільних доріг Н-24 та

Інв. № ори..	Підписі дата	Зам. інв. №

Зм.	Кіл.	Арк.	№	Підпис	Дата

08/06-2023-ПЗ.ОНПС

Лист

4

О150108; передбачення території для розміщення житлових територій будинків по державним соціальним програмам будівництва нового житла та об'єктів соціального обслуговування; планування рішення у відповідності до стратегії розвитку Южноукраїнської територіальної міської громади та цільових програм; проєктні рішення, які будуть визначені на основі зібраних пропозицій від фізичних та юридичних осіб, а також від Замовника; передбачення розвитку інженерно-транспортної інфраструктури (автостоянки, інженерні мережі, споруди тощо); передбачення розміщення лікарняної амбулаторії загальної практики сімейної медицини за адресою: площа Соборна, 25-а (кадастровий номер 4820355700:01:051:0025); передбачення розміщення ринку в районі будинку культури за адресою: площа Соборна, 18); визначення межі та функціональне призначення земельної ділянки лікарняної амбулаторії загальної практики сімейної медицини за кодом функціонального призначення території «10203.0» та назвою виду функціонального призначення території - «території закладів охорони здоров'я та соціального захисту»; визначення межі та функціональне призначення земельної ділянки ринку за кодом функціонального призначення території «10205.3» та назвою виду функціонального призначення території - «території закладів торгівлі»; уточнення межі всіх обмежень у використанні земель згідно із законодавством, державними будівельними нормами, санітарно-гігієнічними нормами, спеціальною документацією; визначення червоних ліній та лінії регулювання забудови вулиці Дружби, Петра Сагайдачного, Центральної та Шевченка; визначення зелених ліній озелених територій; визначення території історико-культурного призначення.

Передбачається зміна видів функціонального використання та видів за цільовим призначенням частини земельних ділянок, які визначені детальним планом території. Інформація з Державного земельного кадастру (Додаток 1)

Містобудівну документацію розроблено на підставі рішення Южноукраїнської міської ради Миколаївської області від 27.05.2021 №427 «Про надання дозволу на розроблення проєкту містобудівної документації: Генерального плану та плану зонування (у складі генерального плану) смт. Костянтинівки Южноукраїнської міської територіальної громади Вознесенського району Миколаївської області», від 30.11.2022 №1162 «Про затвердження Програми з розроблення містобудівної документації населених пунктів Южноукраїнської міської територіальної громади на 2023-2028 роки».

Генеральний план населеного пункту є містобудівною документацією місцевого рівня, яка визначає функціональне призначення, параметри забудови земельної ділянки з метою розміщення об'єкту будівництва, формування принципів планувальної організації забудови, визначення планувальних обмежень використання території згідно з державними будівельними та санітарно-гігієнічними нормами, формування пропозицій щодо можливого розташування об'єкту в межах проєктної території із дотриманням вимог містобудівного, санітарного, екологічного, природоохоронного, протипожежного та іншого законодавства з метою залучення інвестицій згідно інтересів територіальної громади, визначення та встановлення містобудівних умов та обмежень.

Основними цілями розроблення документації з просторового планування на місцевому рівні є:

- передбачення зони для активного відпочинку в районі житлового масиву «Поштове» - вул. Володимирська та вздовж річки в районі човнової переправи на с. Мар'ївка;

- визначення земельної ділянки для розміщення полігонів твердих побутових відходів та місць поховань;

- включення в межі населеного пункту смт. Костянтинівка земельні ділянки, які були виділені мешканцям селища для індивідуального дачного будівництва;

- врахування землі природно-заповідного фонду та передбачення для розміщення на них території Регіонального ландшафтного парку «Гранітно-степове Побужжя» та Національного природного парку «Бузький Гард»;

Зам. інв. №	
Підпис і дата	
Інв № ори..	

Зм.	Кіл.	Арк.	№	Підпис	Дата

08/06-2023-ПЗ.ОНПС

Лист

5

- створення рекреаційної зони між провулком Фонтанний та вулицею Дружби; та в районі вулиці Горіхова. Визначити зелені лінії рекреаційних територій;
- визначення червоних ліній вулиць;
- визначення планувальні обмеження, відповідно до класів класифікації обмежень у використанні земель;
- визначення земельної ділянки для розміщення водозаборів, очисних споруд, пожежного депо;
- визначення межі прибережної захисної смуги р. Південний Буг та інших водних об'єктів, з урахуванням ситуації, що склалася, та вимог Водного та Земельного кодексів України;
- передбачення розвитку інженерно-транспортної інфраструктури, в тому числі будівництво та реконструкцію автомобільних доріг, експлуатації паромної переправи до с. Богданівка Прибузької територіальної громади;
- передбачення шумозахисних заходів вздовж автомобільних доріг Н-24 та О150108;
- передбачення території для розміщення житлових територій будинків по державним соціальним програмам будівництва нового житла та об'єктів соціального обслуговування;
- планування рішення у відповідності до стратегії розвитку Южноукраїнської територіальної міської громади та цільових програм;
- проєктні рішення, які будуть визначені на основі зібраних пропозицій від фізичних та юридичних осіб, а також від Замовника;
- передбачення розвитку інженерно-транспортної інфраструктури (автостоянки, інженерні мережі, споруди тощо);
- передбачення розміщення лікарняної амбулаторії загальної практики сімейної медицини за адресою: площа Соборна, 25-а (кадастровий номер 4820355700:01:051:0025);
- передбачення розміщення ринку в районі будинку культури за адресою: площа Соборна, 18);
- визначення межі та функціональне призначення земельної ділянки лікарняної амбулаторії загальної практики сімейної медицини за кодом функціонального призначення території «10203.0» та назвою виду функціонального призначення території - «території закладів охорони здоров'я та соціального захисту»;
- визначення межі та функціональне призначення земельної ділянки ринку за кодом функціонального призначення території «10205.3» та назвою виду функціонального призначення території - «території закладів торгівлі»;
- уточнення межі всіх обмежень у використанні земель згідно із законодавством, державними будівельними нормами, санітарно-гігієнічними нормами, спеціальною документацією;
- визначення червоних ліній та лінії регулювання забудови вулиці Дружби, Петра Сагайдачного, Центральної та Шевченка;
- визначення зелених ліній озеленених територій;
- визначення території історико-культурного призначення
Загальна площа території проектування – 705,1083 га.

Відповідно до містобудівної документації передбачено: визначення виду функціонального призначення території з кадастровими номерами 4820355700:01:051:0025, як земельної ділянки лікарняної амбулаторії загальної практики сімейної медицини за кодом функціонального призначення території «10203.0» та назвою виду функціонального призначення території - «території закладів охорони здоров'я та соціального захисту»; визначення межі та функціональне призначення земельної ділянки ринку за кодом функціонального призначення території «10205.3» та назвою виду функціонального призначення території - «території закладів торгівлі».

Інв № ори..	Підпис і дата	Зам. інв. №						08/06-2023-ПЗ.ОНПС	Лист
			Зм.	Кіл.	Арк.	№	Підпис		Дата

Заходи щодо реалізації рішень детального плану території розраховані на короткостроковий період (до 5-ти років – 2028 рік), на середньостроковий (до 10-ти років – 2033 рік) на довгостроковий період (до 15-ти років – 2038 рік).

Ділянка проектування обрана за територіальним принципом відповідно до «Генерального плану та плану зонування (у складі генерального плану) смт. Костянтинівки Южноукраїнської міської територіальної громади Вознесенського району Миколаївської області».

Під час розроблення детального плану території враховано містобудівну документацію регіонального рівня: Схема планування території Миколаївської області, затвердженої рішенням обласної ради від 21.11.2008 №21, містобудівної документації «Схема планування території Миколаївської області – внесення змін», затвердженої рішенням обласної ради від 16.05.2019 №29, розроблена ДП УДНДП «Діпромисто»; Картографічна основа у цифровій формі (формат dmf) в державній геодезичній референційній системі координат УСК-2000 масштабу 1:2000, виконавець ТОВ «Картографія +» (2017 рік).

В рамках проведення процедури стратегічної екологічної оцінки документу державного планування «Розроблення Генерального плану смт. Костянтинівка Южноукраїнська міської територіальної громади Вознесенського району Миколаївської області» було складено Заяву про визначення обсягу стратегічної екологічної оцінки та опубліковано: на офіційному сайті Южноукраїнської громади: <http://yu.mk.ua/> від 22.11.2023 р. у розділі «Новини» та архітектура та містобудування.

Також, були здійснені консультації з Управлінням охорони здоров'я Миколаївської ОДА та Управлінням екології та природних ресурсів Миколаївської ОДА, в результаті яких отримані зауваження та пропозиції щодо розгляду Заяви про визначення обсягу стратегічної екологічної оцінки (у Додатках).

Протягом громадського обговорення заяви про визначення обсягу стратегічної екологічної оцінки (15 календарних днів) звернень, зауважень та пропозицій від громадськості не надходило.

Відповідно до статті 12 Закону України «Про Стратегічну екологічну оцінку», Южноукраїнська міська рада оприлюднила документ державного планування «Розроблення Генерального плану смт Костянтинівка Южноукраїнська міської територіальної громади Вознесенського району Миколаївської області» та звіт про стратегічну екологічну оцінку до цього документу буде здійснена. Процедура громадського обговорення з питання розгляду ДДП здійснюється з 23 грудня 2023 року по 29 січня 2024 року.

Матеріали проекту ДДП та Звіту про визначення стратегічної екологічної оцінки були опубліковані 28.12.2023 р. на офіційному сайті Южноукраїнської громади <http://yu.mk.ua/>.

Запланована діяльність не відносить до I або II категорії видів планованої діяльності, об'єктів та не підлягає оцінці впливу на довкілля, згідно Закону України «Про оцінку впливу на довкілля».

Стратегічні документи на міжнародному та державному рівні, які враховані під час підготовки документа державного планування, що розглядається, наступні:

1. Біорізноманіття:

- Концепція загальнодержавної програми збереження біорізноманіття на 2005-2025 роки від 22 вересня 2004 року № 675-р;

2. Стале управління водними ресурсами:

- Директива 2000/60/ЄС «Про встановлення рамок діяльності Співтовариства в галузі водної політики» від 23 жовтня 2000 року;

Зам. інв. №							Лист
Підпис і дата							
Інв № ори..							7
	Зм.	Кіл.	Арк.	№	Підпис	Дата	

3. Зміна клімату та озоновий шар:

- Концепція реалізації державної політики у сфері зміни клімату на період до 2030 року, затверджена розпорядженням Кабінету Міністрів України від 07.12.2016 року № 932-р.у.;
- План заходів щодо виконання Концепції;
- Стратегія низьковуглецевого розвитку на період до 2050 року (проект) від 18.07.2018 року;
- Директива 2003 (87) ЄС від 13.10.2003 року «Про встановлення схеми торгівлі викидами парникових газів у рамках Співтовариства та про внесення змін до Директиви Ради 96/61/ЄС. Зі змінами»;
- Директива прийняти Закон України «Про засади моніторингу, звітності та верифікації викидів парникових газів» (реєстр. N 9253 від 01.11.2018 р.);

4. Охорона земель:

- Національний план дій щодо боротьби з деградацією земель та опустелюванням від 30 березня 2016 року № 271-р;

5. Наслідки катастрофи ЧАЕС та зона відчуження:

- Про схвалення Концепції реалізації державної політики у сфері розвитку діяльності в окремих зонах радіоактивного забруднення внаслідок Чорнобильської катастрофи від 18 липня 2012 року № 535-р;

6. Екологічний моніторинг:

- Стратегія державної екологічної політики України на період до 2030 року від 28 лютого 2019 року №2697-VIII;
- Закон України «Про стратегічну екологічну оцінку»;
- Концепція реформування системи державного нагляду (контролю) у сфері охорони навколишнього природного середовища від 31 травня 2017 року № 616-р;
- Про затвердження Положення про державну систему моніторингу довкілля від 30 березня 1998 року №391, зі змінами: №1763 від 24.09.99 року, №528 від 16.05.2001 року, №717 від 15.05.2003 року, №792 від 21.06.2004 року, №754 від 25.05.2006 року, №911 від 31.08.2011 року, №657 від 18.07.2012 року, №930 від 10.10.2012 року, №991 від 17.10.2012 року, №380 від 29.05.2013 року, №748 від 07.08.2013 року, №379 від 27.05.2015 року, №797 від 18.10.2017 року, №758 від 19.09.2018 року, №827 від 14.08.2019 року, №916 від 06.11.2019 року, №1065 від 04.12.2019 року;
- Концепція створення Загальнодержавної автоматизованої системи «Відкрите довкілля» від 7 листопада 2018 року №825-р;

7. Євроінтеграція:

- Національна стратегія наближення (апроксимації) законодавства України до права ЄС у сфері довкілля від 18 березня 2004 року №1629-I;

8. Транспорт:

- Національна транспортна стратегія України на період до 2030 року від 30.05.2018 року №430-р;

9. Поводження з відходами:

- Національний план управління відходами до 2030 року від 20 лютого 2019 року №117-р;
- Національна стратегія поводження з відходами від 8 листопада 2017 року №820-р;

10. Містобудування:

- Закон України Про внесення змін до деяких законодавчих актів України щодо визначення складу, змісту та порядку погодження документації із землеустрою від 2 червня 2015 року, №497-VIII.
- Закон України "Про внесення змін до деяких законодавчих актів України щодо вдосконалення системи управління та дерегуляції у сфері земельних відносин", м. Київ, від 28.04.2021, №1423-IX.
- Закон України «Про регулювання містобудівної діяльності»;

Зам. інв. №	
Підпис і дата	
Інв № ори..	

Зм.	Кіл.	Арк.	№	Підпис	Дата

08/06-2023-ПЗ.ОНПС

Лист

8

- Постанова Кабінету Міністрів «Про затвердження Порядку розроблення, оновлення, внесення змін та затвердження містобудівної документації» від 1 вересня 2021 р. № 926;

- Постанова Кабінету Міністрів «Про внесення змін до деяких актів Кабінету Міністрів України» (класифікатор видів функціонального призначення територій та їх співвідношення з видами цільового призначення земельних ділянок) від 28 липня 2021 р. № 821;

- Постанова «Про затвердження Порядку проведення громадських слухань щодо врахування громадських інтересів під час розроблення проектів містобудівної документації на місцевому рівні» від 25.05.2011 року №555;

- Постанова «Про затвердження Класифікації обмежень у використанні земель, що можуть встановлюватися комплексним планом просторового розвитку території територіальної громади, генеральним планом населеного пункту, детальним планом території» від 2 червня 2021 р. №654;

- Постанова «Про визначення формату електронних документів комплексного плану просторового розвитку території територіальної громади, генерального плану населеного пункту, детального плану території» від 9 червня 2021 р. № 632;

- Постанова «Про затвердження структури Бази геоданих містобудівної документації на місцевому рівні» від 22.02.2022 № 56;

Для невідкладного вирішення екологічних проблем необхідна широкомасштабна система комплексних заходів економічного, соціально-політичного, технологічного та культурного характеру. Їх продуктивному вирішенню та піднесенню ефективності управління природоохоронною справою на державному та регіональному рівнях у найближчій перспективі сприятиме забезпечення виконання заходів, передбачених державними та регіональними цільовими програмами та проектами щодо охорони та відтворення довкілля.

Матеріали екологічно спрямованих регіональних та місцевих програм, що діють на території Южноукраїнської територіальної громади, на території Вознесенського району та Миколаївської області. Реалізуються наступні природоохоронні програми:

- Стратегія розвитку Миколаївської області на період до 2027 року включно, затверджена рішенням Миколаївської обласної ради від 23 грудня 2020 року №2;

- Комплексна програма охорони довкілля Миколаївської області на 2021-2027 роки, затверджена рішенням Миколаївської обласної ради від 23 грудня 2020 року №16;

- Програма моніторингу довкілля Миколаївської області, затверджена рішенням Миколаївської обласної ради від 23 грудня 1999 року №4;

- Програма «Питна вода Миколаївщини» на 2021-2025 роки;

- Програма соціально-економічного розвитку Южноукраїнської міської територіальної громади на 2021-2025 роки, затверджена рішенням Южноукраїнської міської ради від 22.04.2021 року №320;

- Програми «Залучення інвестицій та поліпшення інвестиційного клімату Южноукраїнської міської територіальної громади на 2022-2025 роки», затверджена рішенням Южноукраїнської міської ради від 03.02.2022 року №946;

- Програма «Питна вода Южноукраїнської міської територіальної громади на 2023-2027 роки», затверджена рішенням Южноукраїнської міської ради від 27.12.2022 року №1211;

- Програми «Охорона здоров'я в Южноукраїнській міській територіальній громаді» на 2021-2025 роки, затверджена рішенням Южноукраїнської міської ради від 22.04.2021 року №324;

Зам. інв. №	
Підпис і дата	
Інв № ори..	

Зм.	Кіл.	Арк.	№	Підпис	Дата

08/06-2023-ПЗ.ОНПС

Лист

9

- Програми з розроблення містобудівної документації населених пунктів Южноукраїнської міської територіальної громади на 2023-2028 роки, затверджена рішенням Южноукраїнської міської ради від 30.11.2022 року №1162.

Документ державного планування розроблений з врахуванням проєктних рішень містобудівної документації на регіональному рівні:

- Схема планування території Миколаївської області, затвердженої рішенням обласної ради від 21.11.2008 №21, містобудівної документації «Схема планування території Миколаївської області – внесення змін», затвердженої рішенням обласної ради від 16.05.2019 №29, розроблена ДП УДНДП «Діпромiсто».

Документ державного планування розроблений з врахуванням проєктних рішень містобудівної документації на місцевому рівні:

Генерального плану та плану зонування (у складі генерального плану) смт. Костянтинівки Южноукраїнської міської територіальної громади Вознесенського району Миколаївської області».

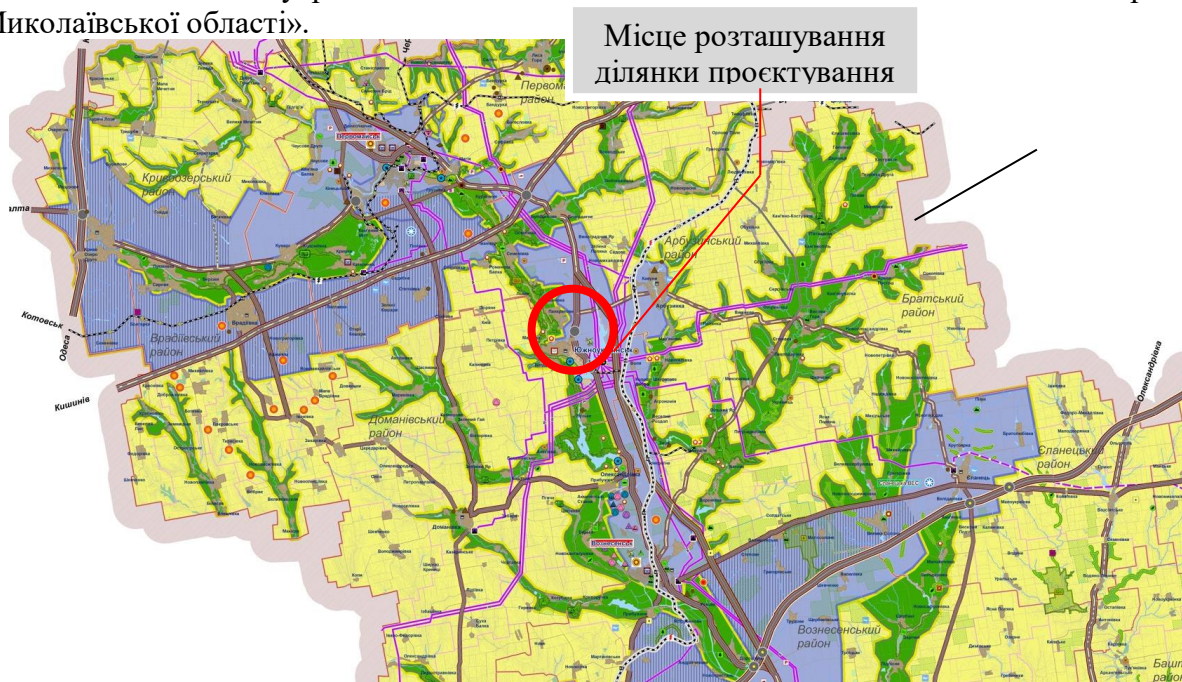


Рис.1.2. Викопіювання з Проєктного плану «Схеми планування території Миколаївської області – внесення змін», затвердженої рішенням обласної ради від 16.05.2019 №29, розробленої ДП УДНДП «Діпромiсто»

Будь-яке тиражування або копіювання звіту про стратегічну екологічну оцінку без відома Консорціум «Простір-2» забороняється.

Використана література:

1. Геопортал водних ресурсів (<http://map.davr.gov.ua>);
2. Публічна кадастрова карта України (<https://map.land.gov.ua/>);
3. Геопортал «Відкрите довкілля» (<http://openenvironment.org.ua>);
4. Геопортал «Інтерактивна карта ґрунтів України» (<https://superagronom.com>);
5. Геопортал «Ліси України» (<https://forestry.org.ua/>);
6. «Методичні рекомендації із здійснення стратегічної екологічної оцінки документів державного планування» розробник Департамент стратегії та європейської інтеграції (Трофименко Н.С.);

Зам. інв. №	
Підпис і дата	
Інв № ори..	

Зм.	Кіл.	Арк.	№	Підпис	Дата

08/06-2023-ПЗ.ОНПС

7. Регіональна доповідь про стан навколишнього природного середовища в Миколаївській області у 2021 році;
8. Інтерактивна мапа сонячної енергетики (<https://uamap.org.ua/project/map/>);
9. Інтерактивний картографічний веб-застосунок «Смарагдова мережа України: база даних – Species of Resolution 6. Database» (<http://emerald.net.ua/>);
10. Екологічний чат-бот Saveecobot (<https://www.saveecobot.com/radiation-maps#9/47.6238/31.3206/gamma>);
11. Розробка комплексних планів. Посібник для громад ([Програма USAID з аграрного і сільського розвитку - АГРО | Facebook](#));
12. Стратегічна екологічна оцінка комплексного плану. Практичний посібник ([Програма USAID з аграрного і сільського розвитку - АГРО | Facebook](#));

2. ХАРАКТЕРИСТИКА ПОТОЧНОГО СТАНУ ДОВКІЛЛЯ, У ТОМУ ЧИСЛІ ЗДОРОВ'Я ЛЮДЕЙ, ТА ПРОГНОЗНІ ЗМІНИ ЦЬОГО СТАНУ, ЯКЩО ДОКУМЕНТ ДЕРЖАВНОГО ПЛАНУВАННЯ НЕ БУДЕ ЗАТВЕРДЖЕНО (ЗА АДМІНІСТРАТИВНИМИ ДАНИМИ, СТАТИЧНОЮ ІНФОРМАЦІЄЮ ТА РЕЗУЛЬТАТАМИ ДОСЛІДЖЕНЬ)

Табл.2. Прогнозні зміни до стану довкілля, якщо документ ДДП не буде затверджено

Складові довкілля, в тому числі здоров'я населення	Поточний стан довкілля	Прогнозні зміни стану довкілля, якщо ДДП не буде затверджено
Земельні ресурси	Використовується під житлову і комунальну забудову та вирощування сільськогосподарських культур. Негативних геологічних процесів не виявлено. Інженерно-геологічні та інші вишукування території, що підлягає генеральному плануванню, не проводилися.	-забруднення ґрунту від хаотично розташованого транспортних засобів (вантажного тощо) на земельній ділянці; -забруднення ґрунту ТПВ (пластик, поліетилен тощо), внаслідок відсутності схеми санітарного очищення; -зниження родючості ґрунтів від паління рослинних відходів; - ущільнення ґрунту від нової забудови
Атмосферне повітря	Джерелом забруднювання повітряного басейну території є промислові підприємства (близь м. Южноукраїнськ) та транспорт (автомобільні дороги). Зведений аналіз забруднення атмосферного повітря території, що підлягає проектуванню, не проводилися.	-погіршення стану атмосферного повітря у зв'язку з відсутністю заходів поводження з відходами (спалення рослинних відходів – утворення чадного газу, накопичення та хаотичне складування відходів); -погіршення стану атмосферного повітря у зв'язку з відсутністю створення захисних озелених смуг; -зменшення можливості розвитку альтернативного виду транспорту (відсутня інфраструктура)
Відходи	Несанкціоноване накопичення відходів рослинного походження від сільськогосподарських угідь, та накопичення ТПВ від житлової забудови. На території що проектується відсутні системи поводження з відходами	-накопичення рослинних відходів без подальшого транспортування на місця їх сортування, переробки тощо -накопичення відходів ТПВ, які в подальшому не утилізуються згідно стратегії управління відходами 2030
Здоров'я населення	Скорочення чисельності населення. Захворювання характеризуються зростанням показників в класах новоутворень, хвороб ендокринної системи, розладів харчування та обміну речовин, розладів психіки та поведінки,	-спричинення висипань на шкірі, бронхіту та онкологічних хвороб

Зам. інв. №	
Підпис і дата	
Інв № ори..	

Зм.	Кіл.	Арк.	№	Підпис	Дата

08/06-2023-ПЗ.ОНПС

Лист

11

	хвороб системи кровообігу, органів травлення, хвороб сечостатевої системи, кістково-м'язової системи. Значно зросли показники ускладнень вагітності, пологів та післяпологового періоду, вроджені аномалії та пороки розвитку новонароджених.	
Водні ресурси	Збільшення використання водних ресурсів; Збільшення забруднення водоймищ; Зміна гідрологічного режиму; Зниження рівня ґрунтових вод.	-стоки з септиків та каналізації можуть потрапляти у ґрунтові води та водойми, забруднюючи їх хімічними речовинами, бактеріями та вірусами; -змив добрив та пестицидів з полів може призвести до евтрофікації водойм, тобто надмірного розростання водоростей, що шкодить риbam та іншим водним організмам; -збільшення кількості населення внаслідок будівництва житлової забудови може призвести до збільшення використання води для побутових потреб, що може призвести до виснаження водних ресурсів. - зменшення водопроникності ґрунту через забудову та асфальтування може призвести до зниження рівня ґрунтових вод та пересихання джерел; -Забудова та асфальтування ґрунту зменшують інфільтрацію дощової води, що призводить до зменшення кількості води, яка поповнює ґрунтові води та водойми.
Клімат	див п. 2.6.1. «Клімат»	-збільшення концентрацій вуглекислого газу в атмосфері під час спалювань рослинних відходів, та автомобільних доріг.

Інв № ори..	Підпис і дата	Зам. інв. №

Зм.	Кіл.	Арк.	№	Підпис	Дата

08/06-2023-ПЗ.ОНПС

Лист

12

3. ХАРАКТЕРИСТИКА СТАНУ ДОВКІЛЛЯ, УМОВ ЖИТТЄДІЯЛЬНОСТІ НАСЕЛЕННЯ ТА СТАНУ ЙОГО ЗДОРОВ'Я НА ТЕРИТОРІЯХ, ЯКІ ЙМОВІРНО ЗАЗНАЮТЬ ВПЛИВУ (ЗА АДМІНІСТРАТИВНИМИ ДАНИМИ, СТАТИЧНОЮ ІНФОРМАЦІЄЮ ТА РЕЗУЛЬТАТАМИ ДОСЛІДЖЕНЬ)

3.1 ПОТОЧНИЙ СТАН ДОВКІЛЛЯ

Територія проектування розташована в межах території Южноукраїнської міської територіальної громади.

В смт Костянтинівка знаходяться об'єкти культурної спадщини: Братська могила 46 радянських воїнів, що загинули 23 березня 1944р. при звільненні села; могила радянського воїна; меморіальний комплекс; курганна група Панкратове; курганна група; поселення Костянтинівка IV; могильник Костянтинівка V; поселення Костянтинівка I; поселення Костянтинівка II. Негативного впливу на пам'ятки культурної спадщини немає.

На ділянці що підлягає проектуванню є наслідки матеріальних активів від недіючих будинків (руїни), які будуть демонтовані.

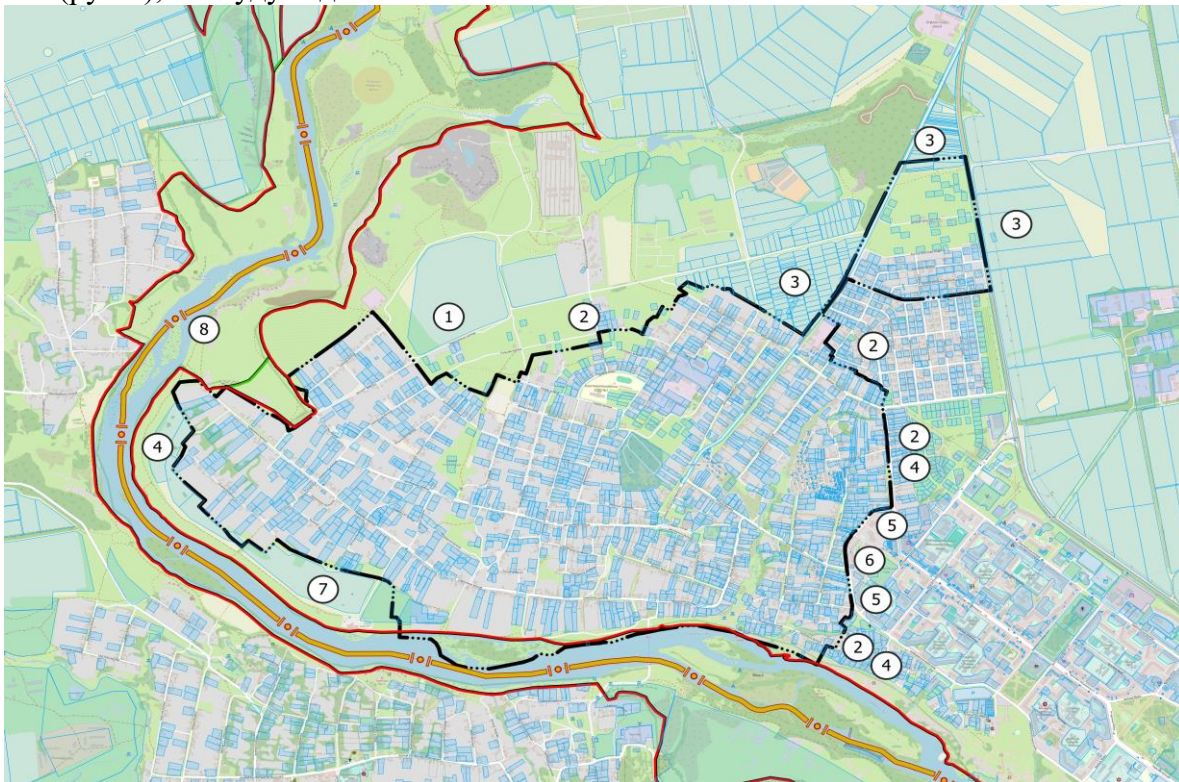


Рис. 3.1. Схема територій, які ймовірно зазнають впливу

де 1 - земельні ділянки, що використовуються у сільськогосподарських цілях (для ведення підсобного сільського господарства); 2 - земельні ділянки, що використовуються як землі житлової та громадської забудови (для будівництва і обслуговування житлового будинку, господарських будівель і споруд (присадибна ділянка)); 3 - земельні ділянки, що використовуються у сільськогосподарських цілях (для ведення товарного сільськогосподарського виробництва); 4 - земельні ділянки, що використовуються у сільськогосподарських цілях (для ведення особистого селянського господарства); 5 - земельні ділянки, що використовуються як землі житлової та громадської забудови (для будівництва і обслуговування багатоквартирного житлового будинку); 6 – земельні ділянки, що використовуються як землі житлової та громадської забудови (для будівництва та обслуговування будівель торгівлі); 7 - земельні ділянки, що використовуються у сільськогосподарських цілях (для ведення фермерського господарства); 8 - несформовані земельні ділянки під землі природно-заповідного фонду (національний

Інв № ори..	Підпис і дата	Зам. інв. №

Зм.	Кіл.	Арк.	№	Підпис	Дата

08/06-2023-ПЗ.ОНПС

природний парк «Бузький Гард»; регіональний ландшафтний парк «Гранітно-степове Побужжя»)

3.1.1. Земельні ресурси

Джерелами необхідної інформації є: дані Геопорталу «Інтерактивна карта ґрунтів України».

Суміжні території з тією, що розглядається. Представлені комплексами житлової забудови, вулицями населеного пункту, і територією озеленення прибережної захисної смуги.

Територія, що проектується, частково забудована громадською забудовою та має сільськогосподарські угіддя.

Надра

Більша частина області розташована у межах Причорноморської низовини. На півночі простягаються Подільська височина (правобережжя Південного Бугу) та Придніпровська височина (лівобережжя Південного Бугу). Глибоко в суходіл врізаються Дніпровсько-Бузький, Березанський, Тилігульський та Анджигольський лимани.

Область знаходиться в межах двох фізико-географічних зон лісостепової (Кривоозерський район і західна частина Первомайського району) і степової (решта території). Ландшафти представлені заплавленими комплексами (заплавні ліси й луки), ділянками піщаного степу, вапняковими степами, прибережно-водними комплексами, наскельними дібровами, кам'янистими степами тощо.

Корисні копалини Миколаївській області представлені головним чином нерудним комплексом. Розвинена сировинна база будівельних матеріалів, представлена запасами: каменю будівельного, гранітів із широкою гамою кольорів і високих декоративних якостей, каменю пиляного, цементної сировини, глиняно-черепичної сировини, піску будівельного. Промислове значення мають також поклади вапняків, каоліну, дорожніх матеріалів.

На території що підлягає проектуванню відсуті родовища корисних копалин. Біля смт Костянтинівка знаходиться кар'єр з видобутку граніту, але він недіючий.

Ландшафт

Більша частина Миколаївської області лежить у межах Причорноморської низовини. На півночі простягаються Подільська височина (правобережжя Південного Бугу) та Придніпровська височина (лівобережжя Південного Бугу). Глибоко в суходіл вдаються Дніпровсько-Бузький, Березанський, Тилігульський та Анджигольський лимани. До території області належать острів Березань і Кінбурнська коса.

Поверхня області являє собою рівнину, нахилену в південному напрямку. Південна частина регіону має більш рівний рельєф. Тут на широких вододілах зустрічаються лише неглибокі замкнені низини (поди), що заповнюються навесні талими водами. Менша, північна частина області зайнята відрогами Придніпровської височини, сильно розрізана ярами, балками і долинами річок.

Ґрунтовий покрив

Згідно ґрунтового – географічного районування, Южноукраїнська міська територіальна громада відноситься до зони степу південно-центрального посушливого. Ґрунтоутворюючими та підстиляючими породами є глини та суглинки.

Інженерно-геологічні та інші вишукування території, що підлягає детальному плануванню, не проводилися.

За даними інтерактивної Картограми розповсюдження агропромислових ґрунтів визначені основні агропромислові групи ґрунтів в межах території, що підлягає детальному

Інв № ори..	Підпис і дата	Зам. інв. №					08/06-2023-ПЗ.ОНПС	Лист
			Зм.	Кіл.	Арк.	№		Підпис

плануванню, присутні: чорноземи звичайні на лесових породах, чорноземи глинисто-піщані та супіщані ґрунти, лучні ґрунти, дернові ґрунти.

Згідно Наказу Державного комітету України по земельних ресурсах від 06.10.2003 №245 «Про затвердження переліку особливо цінних груп ґрунтів» ґрунти, що перебувають на території, що підлягає детальному плануванню, не відносяться до особливо цінних груп ґрунтів.

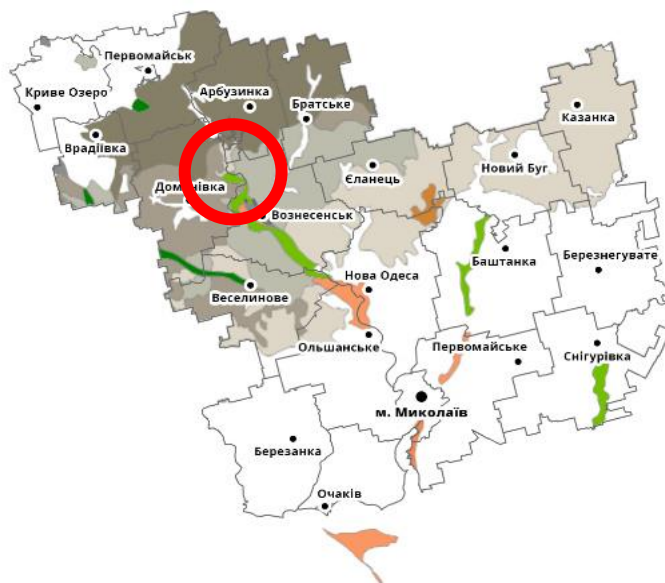


Рис.3.2. Викопіювання з Геопорталу «Інтерактивна карта ґрунтів України» (<https://superagronom.com>)

Гідрогеологічні умови

Згідно геоструктурних особливостей територія, що підлягає детальному плануванню, відноситься до Причорноморського артезіанського басейну. У районі проектування водоносні горизонти розвинуті у палеогеново-неогенових (сарматських) відкладах на глибинах 400 - 500 метрів, в неогенових відкладах на глибинах 30,0-170,0 метрів, а в межах річкових долин та балок, 5,0-70,0 метрів. Води мінералізовані, від 0,6 до 0,8 г/л, гідрокарбонатно-натрієвого типу.

В межах території, що підлягає детальному плануванню, ділянки, що схильні до затоплення чи підтоплення, відсутні.

На даний час детальне гідрогеологічне вивчення з визначенням кадастрових запасів підземних питних вод по території, що підлягає детальному плануванню, не проводились.

Геолого-геоморфологічна будова

За сучасним геоморфологічним районуванням території України ділянка планованої діяльності розташована у районі Придніпровсько-приазовська область пластово-денудаційних цокольних височин та низовин на Південнопридніпровській акумулятивно-денудаційна рівнині на неогенових відкладах і докембрійських породах

В геоморфологічному відношенні територія, що проектується, розташована на південно-західному схилі Українського кристалічного масиву, та являє собою степову рівнину.

В геоструктурному відношенні територія проектування знаходиться в зоні Українського кристалічного щита.

Тектонічна основа Вознесенського району, в якому розташована територія планової діяльності становить крайовий прогин Східно-Європейської платформи – Причорноморська западина, що характеризується поступальним зануренням кристалічних порід у бік Чорноморської глибоководної западини.

Інв № ори..	Підпис і дата	Зам. інв. №

Зм.	Кіл.	Арк.	№	Підпис	Дата

08/06-2023-ПЗ.ОНПС

Лист

15

В геологічній будові приймають участь кристалічні породи докембрію та осадові відклади палеогенової та четвертинної систем.

На заході до Придніпровської височини прилягає Волинсько-Подільська, яка має слабохвилясту поверхню з найбільш розчленованими частинами на заході й південному заході. Докембрійські тверді породи тут покриті шаром пісчано-глинистих відкладів Балтської свити, значно поширені також червоно-бурі глини.

На третинних відкладах, а де їх немає, то безпосередньо на докембрійських породах, залягають четвертинні відкладення.

Четвертинні відклади представлені, в основному, чорноземами.

У північно-західній частині Придніпровської височини, яка охоплює значну частину Вознесенського та Єланецького районів, рельєф слабохвилястий. Густина ерозійного розчленування 0,5-0,6 км на 1 кв. км. Середня крутизна схилів – 3-9, а місцями – 15 і більше градусів.

У сейсмічному відношенні, згідно ДБН В.1.1 - 12/2014 «Будівництво в сейсмічних районах України», вся територія району відповідно карт відноситься до сейсмічної зони:

- карта «А» (5 балів) для проектування та будівництва об'єктів і будівель масового громадського, промислового призначення, різних житлових об'єктів в міській та сільській місцевості;

- карта «В» (6 балів) для проектування та будівництва об'єктів і будівель підвищеного рівня відповідальності, що мають коефіцієнт надійності не менш 1,1 у відповідності з ГОСТ 27751-88, пошкодження або руйнування яких під впливом землетрусу може призвести до надзвичайних ситуацій регіонального рівня;

- карта «С» (7 балів) для особливо відповідальних об'єктів і споруд, що мають коефіцієнт надійності за відповідальністю не менш ніж 1,2 у відповідності з ГОСТ 27751-88, пошкодження або руйнування яких під впливом землетрусу може призвести до надзвичайних ситуацій державного рівня.

Інженерно-будівельна оцінка

Відповідно до схеми інженерно-геологічного районування України, територія проектування відноситься до території підвищеної складності будівельних умов освоєння.

Підземні води по відношенню до бетону не мають агресивності.

В сейсмічному відношенні (ДБН В.1.1 – 12:2014 «Будівництво в сейсмічних районах України») відповідно карти «А» для проектування та будівництва об'єктів і будівель масового громадського, промислового призначення, різних житлових об'єктів в міській та сільській місцевості територія відноситься до сейсмічної зони (5 балів). Згідно карт «В» для проектування та будівництва об'єктів і будівель підвищеного рівня відповідальності, що мають коефіцієнт надійності не менш 1,1 у відповідності з ГОСТ 27751-88, пошкодження або руйнування яких під впливом землетрусу може призвести до надзвичайних ситуацій регіонального рівня, територія відноситься до сейсмічної зони (6 балів) та «С» для особливо відповідальних об'єктів і споруд, що мають коефіцієнт надійності за відповідальністю не менш ніж 1,2 у відповідності з ГОСТ 27751-88, пошкодження або руйнування яких під впливом землетрусу може призвести до надзвичайних ситуацій державного рівня, територія відноситься до сейсмічних зон (7 балів відповідно).

Ґрунти за просадністю відносяться до категорії I типу просідання.

За умов складності інженерно-будівельного освоєння виділяються:

– території сприятливі для будівництва. Це ділянки зі спокійним рельєфом. Ґрунтові води залягають на глибині > 2,5м від поверхні. Ухили поверхні складають 0,5 - 8%. Літологія ґрунтів представлена суглинками, супісями.

Інв № ори..	Підпис і дата	Зам. інв. №						08/06-2023-ПЗ.ОНПС	Лист
									16
Зм.	Кіл.	Арк.	№	Підпис	Дата				

- території малосприятливі для будівництва. Представлені локальними пониженнями. Грунтові води залягають на глибинах < 2,5 м від поверхні. Освоєння цих ділянок потребує додаткових капітальних затрат на інженерну підготовку території;
- території несприятливі для будівництва. Представлені ділянками деградованих земель. Дані ділянки потребують невідкладного інженерного захисту.

3.1.2. Атмосферне повітря

Джерелами необхідної інформації є: дані аналітичних досліджень та мережі спостережень Центральної геофізичної обсерваторії ім. Бориса Срезневського за перше півріччя 2022 року, дані карти забруднення атмосферного повітря за 2021 рік, дані Регіональної доповіді «Про стан навколишнього природного середовища в Миколаївській області у 2021 році».

За метеорологічними умовами територія проектування відноситься до територій з помірним потенціалом забруднення атмосферного повітря та умовно сприятливими умовами розсіювання промислових викидів (районування України за потенціалом забруднення).

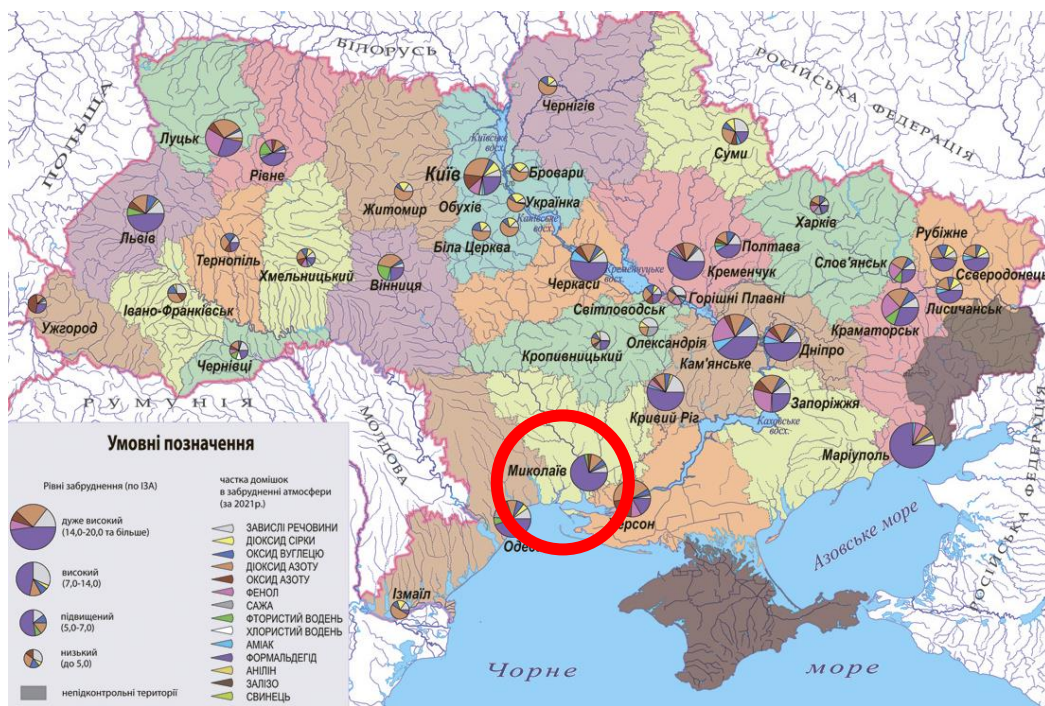
Аналітичні дослідження щодо рівня атмосферного повітря території, що підлягає детальному плануванню, не проводилися, тому стан атмосферного повітря буде характеризуватися виключно на дослідницьких даних території Вознесенського району та Миколаївської області.

Для міста Миколаєва у першому півріччі 2022 року середні концентрації шкідливих речовин за даними моніторингу стану забруднення повітря, рівень забруднення повітря за комплексним індексом забруднення атмосфери (КІЗА) характеризувався як високий.

У порівнянні з аналогічним періодом минулого року у місті Миколаєві спостерігалось незначне підвищення рівня забруднення атмосферного повітря (за КІЗА).

За даними головного управління статистики у Миколаївській області протягом 2021 року від стаціонарних джерел порівняно з 2020 роком зменшилися викиди по аміаку на 12,9%, метану – на 10,3%, НМЛОС - на 8,4%, сполукам азоту - на 1,3% і металам та їх сполукам – на 0,8%.

Даних щодо рівня забруднення атмосферного повітря смт Костянтинівка відсутні, потребує улаштування мобільних станцій моніторингу якості повітря.



Зам. інв. №
Підпис і дата
Інв № ори..

Зм.	Кіл.	Арк.	№	Підпис	Дата
-----	------	------	---	--------	------

08/06-2023-ПЗ.ОНПС

Рис. 3.3. Карта рівнів забруднення атмосферного повітря в містах України за індексом забруднення атмосфери за 2021 рік за даними гідрометеорологічних організацій (<http://cgo-sreznevskiy.kyiv.ua/>)

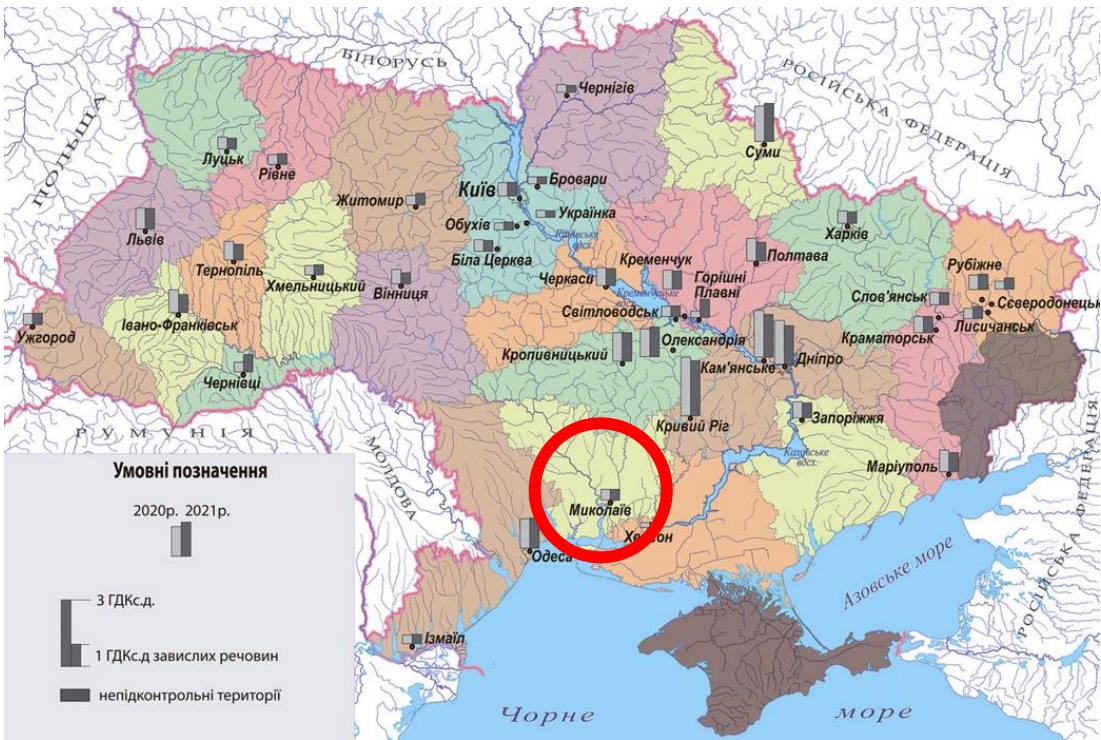


Рис. 3.4. Карта забруднення атмосферного повітря завислими речовинами (середньорічні концентрації в ГДК с.д. у 2020-2021 рр.) (<http://cgo-sreznevskiy.kyiv.ua/>)

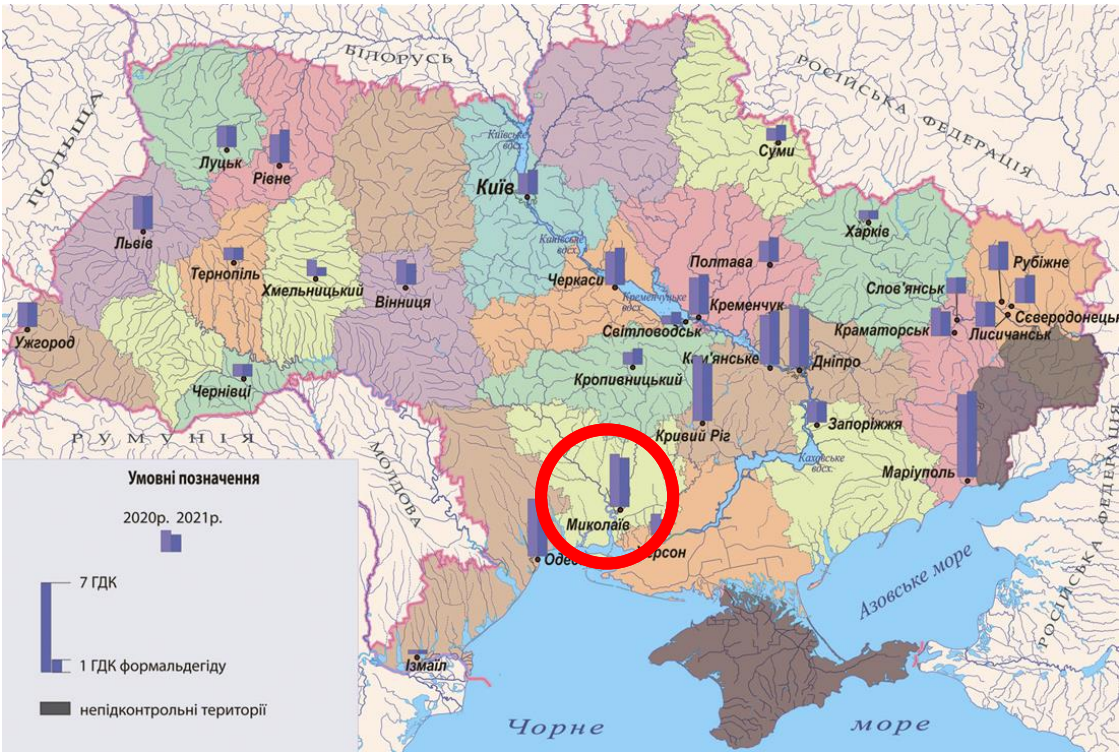


Рис. 3.5. Карта забруднення атмосферного повітря формальдегідом (середньорічні концентрації в ГДК с.д. у 2020-2021 рр.) (<http://cgo-sreznevskiy.kyiv.ua/>)

Інв № ори..	Підпис і дата	Зам. інв. №
Зм.	Кіл.	Арк.
№	Підпис	Дата



Рис.3.6. Карта забруднення атмосферного повітря діоксидом азоту (середньорічні концентрації в ГДК с.д. у 2020-2021 рр.) (<http://cgo-sreznevskiy.kyiv.ua/>)

Табл.3.1. Зведений аналіз забруднення атмосферного повітря за роками

№	Основні забруднюючі речовини	Зміна стану 2020-2021 рік	Зміна стану у першому півріччі 2022 року
1	Завислі речовини	Перевищень ГДК не зафіксовано	Перевищень ГДК не зафіксовано
2	Формальдегід	Перевищень ГДК не зафіксовано	Перевищення
3	Діоксид азоту	Перевищення ГДК незначні	Перевищень ГДК не зафіксовано

Інформація щодо незадовільного стану атмосферного повітря території м. Южноукраїнськ Миколаївської області наведена у матеріалах Регіональної доповіді «Про стан навколишнього природного середовища в Миколаївській області у 2022 році»: викиди забруднюючих речовин стаціонарними джерелами в атмосферу у 2021 році становили 1,216 тис. т, що на -0,053 тис. т менше, ніж у 2020 році.

Табл.3.2. Обсяги викидів забруднюючих речовин стаціонарними джерелами в атмосферне повітря по районах та містам області. (тис. т)

Міста та райони області	Обсяги викидів, тис. т		Збільшення/зменшення (-) викидів у 2021 р. проти 2020 р., тис. т	Обсяги викидів у 2021 р. до 2020 р., %	Викинуто в середньому одним підприємством, т
	у 2020 р.	у 2021 р.			
м. Южноукраїнськ	0,036	0,0367	+0,0007	101,9	18,34
Вознесенський*	0,831	0,715	-0,116	86,0	15,2

Табл.3.3 Динаміка викидів забруднюючих речовин в атмосферне повітря від стаціонарних джерел у регіоні по окремих населених пунктах, (тис. т)

	2017 рік	2018 рік	2019 рік	2020 рік	2021 рік
м. Южноукраїнськ	0,148	0,097	0,039	0,036	0,037

Джерелом забруднювання повітряного басейну населеного пункту є промислові підприємства та транспорт. Серед промислових підприємств, що викидають забруднюючі

Зам. інв. №
Підпис і дата
Інв № ори..

Зм.	Кіл.	Арк.	№	Підпис	Дата
-----	------	------	---	--------	------

речовини в атмосферне повітря - Южноукраїнська АЕС ДП НАЕК Енергоатом», автостанція, п'ять АЗС та одна АГЗС, Прирельсовий склад рідкого палива ТОВ «Миколаївська технічна компанія», ВАТ «Теплоенергомонтаж» Костянтинівське монтажне управління. Основні викиди автотранспорту здійснюються в межах автодороги державного значення Р-06 /Миколаїв – Ульянівка/ зі значною інтенсивністю руху, спричиняючи шум, погіршуючи екологічний стан та навантажує вуличну мережу. За останні роки дана проблема навіть погіршилась, що визначається також технічним зносом рухомого складу техніки та сумнівною якістю пального.

3.1.3. Радіаційний стан

Джерелами необхідної інформації є: інформація вимірювань екологічного чат-боту SaveEcoBot в реальному часі.

Рівень природного радіаційного фону становить 130 нЗв/год.

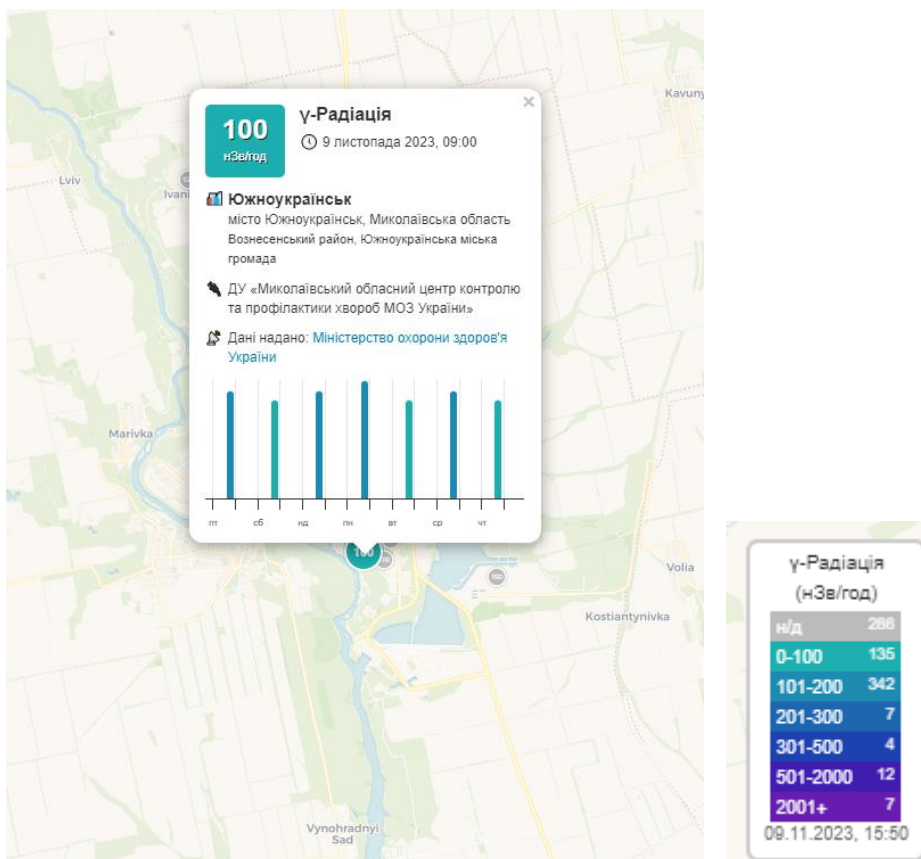


Рис.3.7. Карта радіаційного фону станом на 9 листопада 2023 року (<https://www.saveecobot.com/radiation-maps>)

3.1.4. Відходи

Територія, що підлягає проектуванню, характеризується накопиченням ТПВ від громадської забудови, залишками рослинної продукції, від сільськогосподарських угідь.

В населених пунктах Южноукраїнської міської територіальної громади відсутня на достатньому рівні сучасна матеріально-технічна база у сфері поводження з ТПВ. Відходи складаються на територіях переповнених полігонів (Южноукраїнський, Костянтинівкий, Іванівський), у природних рельєфних утвореннях – балках, ярах; лісозахисних смугах, що в свою чергу становить екологічну небезпеку.

3.1.5. Водні ресурси

Територія, щодо якої здійснюється детальне планування, територіально належить до басейнів р. Південний Буг.

Зам. інв. №	
Підпис і дата	
Інв № ори..	

Зм.	Кіл.	Арк.	№	Підпис	Дата

08/06-2023-ПЗ.ОНПС

Територія, щодо якої здійснюється детальне планування, характеризується складними гідрогеологічними умовами формування підземних вод, що обумовлено геолого-структурними особливостями, природно-кліматичними та техногенними факторами.

Підземні води залягають у відкладеннях різного віку, генезису і літологічного складу – від тріщинуватої зони кристалічного фундаменту до сучасних (голоценових) та плейстоценових.

Прісні підземні води (з мінералізацією до 1,0 г/дм³) поширені на території, щодо якої здійснюється детальне планування.

У межах проектування розташовується річка Південний Буг. Відповідно до статті 79 Водного кодексу України по класифікації річка Південний Буг відноситься до великих річок загальнодержавного значення, має довжину 806,0 км (257 км в межах області) та водозбірну площу 63700,00км².

Річка бере початок в болотах Хмельницької області, розташованих на вододілі між річками Збруч і Случ. У верхній ділянці він протікає в низинних і заболочених берегах, з яких лівий берег трохи вище правого. Притоки верхньої ділянки також заболочені. Тут побудовано багато ставків.

Нижче м. Первомайська протягом понад 70 км Південний Буг протікає у високих (до 90 м) скелястих берегах. Скелі утворюють численні пороги. Іноді скелясті береги поступаються місцем болотистих низинам і торф'янистим болотам. У с. Олександрівка порожиста частина річки закінчується, русло розширюється. Південний Буг тече по широкій долині з низькими берегами, розмиваючи піски і вапняки. В даний час уздовж берегів насипані дамби, завдяки яким заплавної ділянки річки не заливаються водами під час весняних паводків. На цій ділянці в Південний Буг вливаються води його правої притоки - річки Чичиклей довжиною 156 км. Вона періодично пересихає. В руслі рясно розвиваються зарості водної рослинності. У басейні Південного Бугу налічується 6582 малих річок, загальною довжиною близько 20 тис. км, 11 середніх річок загальною довжиною понад 1,6 тис. км та 1 велика річка Південний Буг.

Ставки. На території смт Костянтинівка протікає ставок русловий, на струмку без назви, площею водного дзеркала 0,95 га, об'ємом при НПР 10 тис.м³.

На суміжній до території, щодо якої здійснюється детальне планування, в наявності технічна артезіанська свердловина, вода якої викорисовується для поливу сільськогосподарської культури (лаванда).

Табл. 3.4. Характеристика водних об'єктів, які знаходяться на території смт. Костянтинівка

Назва водного об'єкту	Протяжність по території смт. Костянтинівка, м	Ширина прибережної захисної смуги, м
р. Південний Буг	5000	100
Безіменний ставок	197	25

3.1.6. Клімат

Клімат території, що підлягає проектуванню, помірно-континентальний з жарким сухим літом, м'якою малосніжною нестійкою зимою. Серед основних факторів, що зумовлюють формування й особливості клімату області є сонячна радіація, атмосферна циркуляція та характер підстилаючої поверхні.

Табл.3.4. Основні метеорологічні показники

Температура повітря:	середня за рік	+ 9,0 +11,0 °С
	абсолютний мінімум	- 27,2 °С
	абсолютний максимум	+ 40,0 °С
Відносна вологість	середня за рік	70%
Розрахункова температура	самої холодної п'ятиденки	-19,0 °С
	зимової вентиляційна	- 0,3 °С

08/06-2023-ПЗ.ОНПС

Лист

21

Зам. інв. №

Підпис і дата

Інв № ори..

Зм. Кіл. Арк. № Підпис Дата

Опалювальний період:	період	172 доби
Атмосферні опади:	середня річна кількість	390-475 мм
Висота снігового покриву:	середня декадна	3-10 см
Переважаючий напрямок вітру	теплий період	Пн. Сх
	холодний період	Пн.Сх
	річний	Пн. Сх
Максимальна швидкість вітру:	річна	3,8-4,6 м/сек
	5-10 років	15 м/сек
	15-20 років	20 м/сек
Особливі атмосферні явища:	грози	26 днів
	град	2 днів
	пилові бурі	2 дні
Глибина промерзання ґрунту:	середня	5-10 см
	найбільша	45 см
Сума активних температур		до 3400°C
Тривалість без морозного періоду		160-205 діб

Характеристика кліматичних умов, основних окремих елементів метеорологічних показників, необхідних для обґрунтування й прийняття планувальних рішень наведена за даними багаторічних спостережень по метеостанціях «Вознесенськ» та «Миколаїв».

За сучасним кліматологічним районуванням території України ділянка планованої діяльності розташована у Північному кліматичному районі Степової зони Південної Атлантико-континентальної кліматичної області.

3.1.7. Природоохоронні території та об'єкти

На території проектування відсутні території та об'єкти природно-заповідного фонду, а також території, зарезервовані до подальшого заповідання.

Згідно інформації регіональної містобудівної документації (Схеми планування території Миколаївської області) та даних публічної кадастрової карти, в межах території, що підлягає проектуванню та в безпосередній близькості відсутні території природно-заповідного фонду.

Межа земельної ділянки що проектується проходить вздовж межі Регіонального ландшафтного парку місцевого значення «Гранітно степове - Побужжя»

Національний природний парк «Бузький Гард» (статус заповідного об'єкта надано Указом Президента України від 30.04.2009 № 279/2009 на площі 6138,13 га);

Регіональний ландшафтний парк «Гранітно-степове Побужжя» (статус заповідного об'єкта надано рішенням Миколаївської обласної ради від 18.03.1994 №27 на площі 7394,3 га).

Згідно Первинній схемі екомережі Миколаївської області та екологічному паспорту Миколаївської області, територія розроблення містобудівної документації повністю розташована в межах об'єктів екологічної мережі Бузького коридору (С3), що відноситься до ключових територій екологічної мережі загальнодержавного значення, та частково Бузького каньйону (К1), що відноситься до ключових територій екологічної мережі загальнодержавного значення.

Також, відповідно до листа від управління екології та природних ресурсів Миколаївської обласної державної адміністрації від 07.07.2023 р. №962/01.1-04/04, НПП «Бузький Гард» має міжнародний природоохоронний статус: згідно з рішенням Постійного комітету Бернської конвенції від 18.11.2016 р його внесено до Смарагдової мережі Європи під кодом сайту UA0000040 Bugzkyi Gard National Nature Park на загальній площі 6148,0 га.

Смарагдова мережа (Emerald Network) – це екологічна мережа, що складається з територій, що становлять особливий природоохоронний інтерес. Мета – довгострокове виживання видів та збереження їх місць проживання відповідно до Бернської конвенції,

Зам. інв. №	
Підпис і дата	
Інв № ори..	

Зм.	Кіл.	Арк.	№	Підпис	Дата

08/06-2023-ПЗ.ОНПС

Лист

22

що вимагає конкретних заходів захисту, ефективність яких досягається шляхом систематичного контролю (перевірок).

Смарагдова мережа була створена на основі Рекомендації № 16 (1989) (Щодо територій, що становлять особливий природоохоронний інтерес) та Резолюція № 3 (1996). Зобов'язання щодо охорони середовищ існування видів та природних середовищ, що перебувають під загрозою зникнення, зазначені в Конвенції та є частиною міжнародного права. Бернська конвенція не стосується виключно охорони видів. Згідно ст. 1-4, 6 та 9 Конвенції, до неї відноситься охорона природних середовищ існування, зокрема:

- місця проживання видів дикої флори та фауни;
- природні місця існування, що знаходяться під загрозою зникнення;
- території, що мають значення для мігруючих видів.

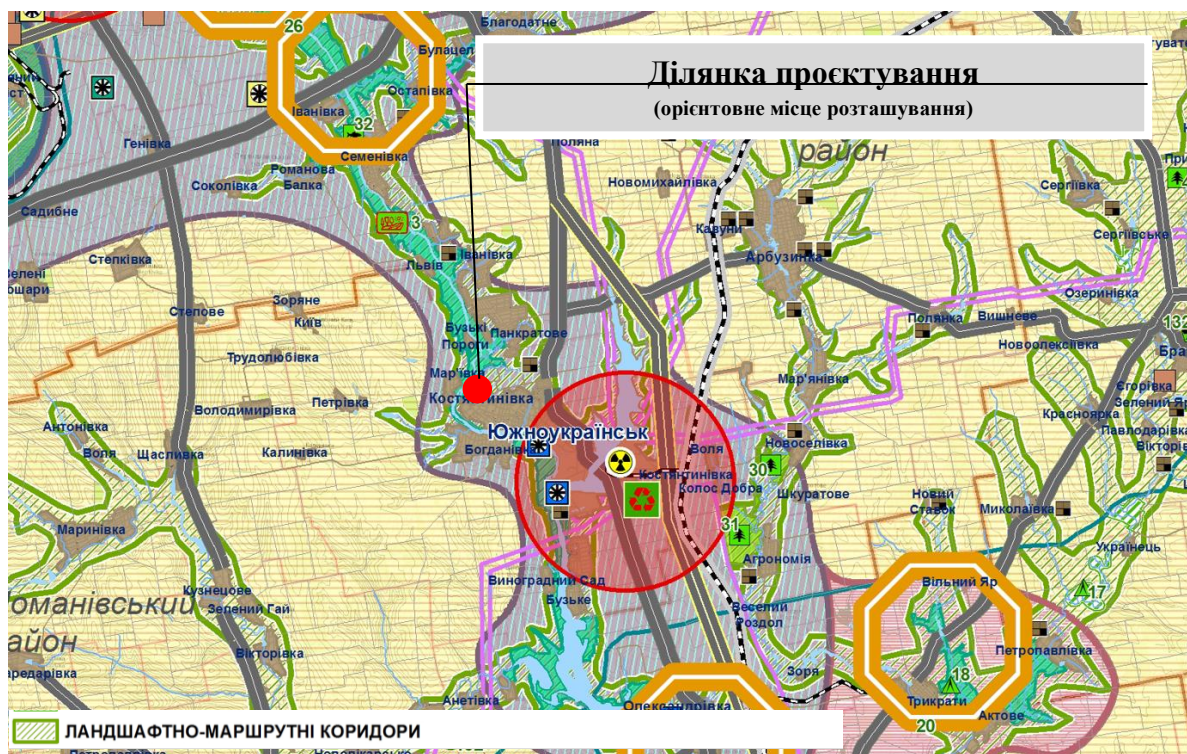


Рис.3.8. Викопіювання зі схеми прогнозованого стану навколишнього природного середовища. Охорона довкілля «Схеми планування території Миколаївської області – внесення змін», затвердженої рішенням обласної ради від 16.05.2019 №29, розробленої ДП УДНДП «Діпромiсто»

3.1.8. Біорізноманіття

В Україні напрямок охорони біорізноманіття широко представлений у законодавстві ще з перших років незалежності, коли були розроблені закони про природно-заповідний фонд, рослинний і тваринний світ та започатковано ведення Червоної книги України і Зеленої книги України. Україна підписала Рамкову конвенцію ООН про охорону біорізноманіття (1992) та одинадцять інших міжнародних угод у сфері біорізноманіття. Близько 7 % площі держави включено до складу територій природно-заповідного фонду. Україна також розпочала формування Смарагдової мережі (Emerald Network) як частини адаптації України до законодавства Європейського Союзу. Охорона біорізноманіття є важливою частиною Закону України «Про Основні засади (стратегію) державної екологічної політики України на період до 2030 року», Цілей сталого розвитку та інших програмних документів. При цьому охорона біорізноманіття в Україні має багату історію. Саме на території нашої держави були створені перші заповідники колишнього СРСР («Асканія-Нова» та «Конча-Заспа»), тут було вперше розроблено наукові засади роботи

Зам. інв. №	
Підпис і дата	
Інв № ори..	

Зм.	Кіл.	Арк.	№	Підпис	Дата

заповідників та концепцію їх репрезентативності, сформульовано завдання для професійних ботаніків і зоологів у сфері охорони природи. На території України, вперше у Європі, ще в 1927 році були створені природоохоронні території для збереження міграційних шляхів птахів.

Рослинність. Відповідно «Геоботанічного районування України» територія відноситься до Чорноморсько-Азовської степової провінції, Бузько-Дніпровський (Криворізький) округ різнотравно-злакових степів, байрачних лісів та рослинності гранітних відслонень.

В межах лісостепу природний рослинний покрив утворює ковилово-лучний степ, по балках - байрачні діброви, по відслоненнях вапняку й граніту - кам'янисті степи.

Ліси району відносяться до I групи - захисні та виконують переважно водоохоронні, захисні, санітарно-гігієнічні, оздоровчі та рекреаційні функції. До лісових насаджень відносяться: сосна звичайна, сосна кримська, ялинка європейська, акація біла, софора японська, шовковиця чорна, горіх грецький, берест, ясен, гледичія, тополя, береза, осина, тополя, верба, абрикос та інші.

На схилах у верхів'ях річкових долин і балках зростають байрачні ліси, в яких переважають дуб, клени татарський і гостролистий, в'яз, липа, груша, яблуня, в чагарниковому ярусі - бересклет, крушина, терен, глід, шипшина.

Степова зона в межах району включає різнотравно-кострицево-ковилові угруповання. У складі різнотрав'я переважають лучно-степові види (пирій повзучий, тонконіг вузьколистий, костриця валіська, костриця лучна, покісниця розставлена, ситник Жерара, скорзонера дрібноквіткова та багато інших). Цілинні степи містять варіації підзональних рослинних угруповань - типові степи, петрофільні угруповання на оголеннях скельних породах. Справжні степи представлені різнотравно-типчачоковоковилловими, типчачоковоковилловими та їх кам'янистими різновидами.

Тваринний світ. За сучасним зоогеографічним районуванням території України, ділянка планованої діяльності розташована на Західній степовій (Північночорноморській) ділянці Азово-Чорноморського району Понтійського округу Середземно-Центральноазійської підобласті Палеоарктичної області.

Тваринний світ нараховує понад 100тис. видів тварин, серед яких - близько 500 видів складають хребетні, у тому числі ссавців - близько 100, птахів - близько 300, плазунів - близько 10, земноводних - близько 10, риби - близько 100 видів.

У водних об'єктах розташовані нерестовища, місця нагулу та зимівлі таких видів риби, як: лящ, тарань, рибець, пузанок, білизна, осетер, судак, сазан, білуга, севрюга, оселедець, тюлька, шпрот, глоса, чорноморська кефаль, пеленгас, карась, бичок, щука, сом, окунь та інші.

В період гніздування на територіях лісових масивів зафіксовано осоїда, орлакарлика, підорлика малого, балобана, канюків степового і звичайного, шуліку чорного, яструба великого.

Характерними видами мисливської фауни є: козуля, дикий кабан, заєць-русак, лисиця, єнотовидний собака, куниця кам'яна, сіра куріпка, фазан, крижень, перепел, баранець звичайний, горлиця звичайна, крижень, лиска.

Найбільше видове різноманіття фауни спостерігається в межах територій та об'єктів природно-заповідного фонду.

Проектом передбачається максимально зберегти існуючі зелені насадження та деревну рослинність. Ареали проживання рідкісних тварин, місця зростання рідкісних рослин в межах проектування відсутні. Значних і незворотних змін в екосистемі дослідженої території в результаті будівництва та експлуатації об'єкта планової діяльності не прогнозується. Наземних, водних і повітряних шляхів міграції тварин на території не відмічено. В процесі будівництва об'єктів проектування вплив на рослинний покрив в основному буде виявлятися в пошкодженні та частковому знищенні рослинності

Зам. інв. №	
Підпис і дата	
Інв № ори..	

							08/06-2023-ПЗ.ОНПС	Лист
Зм.	Кіл.	Арк.	№	Підпис	Дата			24

транспортними засобами, загибелі і пригніченні рослинного покриву при виникненні аварійних ситуацій.

Територія що проектується розташована в межах екологічної мережі загальнодержавного значення «Бузький каньйон» та екологічний коридор загальнодержавного значення «Бузький».

Просторова структура Бузького екокоридору зумовлена природними (положенням природних ядер, гідрологічною мережею областей, наявністю великих лісових масивів тощо), соціальними умовами (урбанізаційними процесами, рівнем гемеробії біогеоценозів та ін.) та приурочена до басейну річки Південний Буг. Південний Буг бере початок поблизу с. Холодець Волочиського району в західній частині Хмельниччини, на Верхньобузькій (Авратинській) височині, далі річка тече на південний схід, перетинає Вінниччину, Кіровоградщину (межує з Одеською та Миколаївською областями) і на території Миколаївської та Херсонської областей впадає в Бузький лиман Чорного моря, який є відгалуженням Дніпровського лиману.

Нижня частина Бузького екокоридору (Нижнє Побужжя) включає 7-8 ділянки – від м. Первомайськ до пониззя м. Миколаїв.

Сьома ділянка долини Південного Бугу – від м. Первомайськ до м. Вознесенськ. У пригірловій частині нижче м. Первомайська річка Південний Буг переходить від Придніпровської височини до Причорноморської низовини і вигляд її долини різко змінюється. Вона поступово звужується (до 200-300 м) і зростає висота гранітних берегів і нахил русла. Подолавши виходи кристалічних порід Українського щита (нижче за течією села Олександрівка) зменшується нахил русла річки і висота берегів, а ширина долини зростає до 3- 3,5 км і місцями з'являється заплава. Південний Буг тече по широкій долині з низькими берегами, розмиваючи піски і вапняки. В даний час уздовж берегів насипані дамби, завдяки яким заплавні ділянки ріки не заливаються водами під час весняних паводків.

Восьма ділянка нижньої частини Південно-Бузького екокоридору (Нижнє Побужжя) простягається від м. Вознесенськ до пониззя м. Миколаїв. Гирлова частина починається у м. Нова Одеса і до м. Миколаєва, де приймає правий, найбільш великий приплив - р. Інгул, Південний Буг тече по рівнинній місцевості. У м. Миколаєва русло річки розширюється, утворюючи Бузький лиман. Далі протікає поблизу розкопок стародавнього міста Ольвія і впадає Дніпровський лиман.

Інв № ори..	Підпис і дата	Зам. інв. №							Лист
			08/06-2023-ПЗ.ОНПС						
Зм.	Кіл.	Арк.	№	Підпис	Дата				

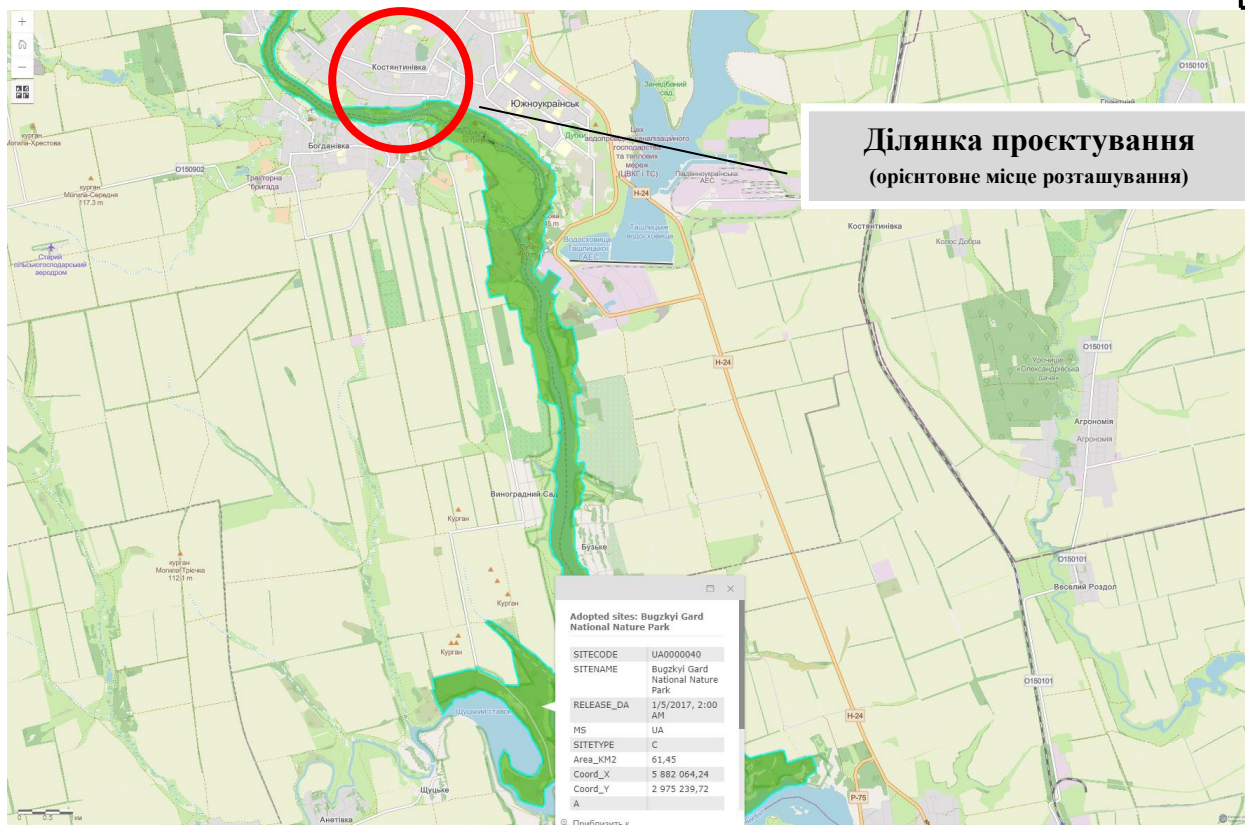


Рис. 3.9. Викопіювання з Інтерактивного картографічного веб-застосунку «Смарагдова мережа України: база даних – Species of Resolution 6. Database» - на території проектування відсутні території, що входять до Смарагдової мережі (<https://carto-lab.maps.arcgis.com/>)

3.2. ПОТОЧНИЙ СТАН ЗДОРОВ'Я НАСЕЛЕННЯ

Територія проектування частково включає зону проживання населення.

Матеріали та методи досліджень захворюваності населення. Оцінка демографічних процесів та стану здоров'я населення Миколаївської області здійснювалася за даними звітів обласного Центру здоров'я управління охорони здоров'я облдержадміністрації. Розробка отриманих даних проведена за соціальним станом та статевो-віковим складом населення.

Результати досліджень. Чисельність наявного населення Миколаївської області з 1991 р. по 2018 р. скоротилася на 8,2%. Якщо у 1991 р. в області проживало 13-42,4 тис. осіб, то станом на 2019 рік - 1172,8 тис. За цей період різко скоротилась чисельність дитячого населення. У 1991 р. діти віком 0-14 років склали 308,4 тис. чоловік, станом на 2005 рік їх уже налічувалось 197,7 тис. осіб, а у 2010 р. - 170,0 тис. осіб.

Розподіл постійного населення за віком свідчить про його регресивну структуру, де частина населення у віці 50 років і старші переважає над молодшою частиною віку до 14 років. Питома вага дитячого населення 1991 р. становила 22%, до 2000 р. вона скоротилась до 19,9 %, у 2010 р. - до 11,8%. До 2013 р. питома вага дитячого населення збільшилася до 17,7% (джерело - Адміністративний, територіальний устрій: чисельність та склад населення Миколаївської області//Статистичний збірник. - Миколаїв, 2018 рік).

Зазнав суттєвих змін природний рух населення. Середній показник народжуваності у 1991 р. складав 13,7 на 1000 наявного населення, у 2001 р. - 7,7 %, у 2007 р. - 10,3 і 2013 р. - 10,7. Показники смертності населення протягом 1991-2000 рр. коливались в межах 11,0-

Інв № ори..	Підпис і дата	Зам. інв. №

Зм.	Кіл.	Арк.	№	Підпис	Дата

08/06-2023-ПЗ.ОНПС

Лист

26

14,0, у 2007 році – 15,6, у 2010 р.-17,5. Це призвело до прогресуючого падіння природного приросту населення області, від’ємне значення якого (в межах – 7,5) триває протягом 22 років. Протягом тридцяти років відбувався перехід смертності від груп екзогенних причин до ендогенних (злоякісні пухлини) і квазіендогенних (хвороби системи кровообігу). Саме вони протягом останніх двадцяти років посідають перші місця у загальній структурі смертності населення області. Очікування змін природного руху в режимі відтворення населення області є безнадійним. Відбувся демографічний перехід вікової структури до постаріння населення області, зупинити який можна лише комплексом соціально-економічних умов життєдіяльності людей (джерело – *Показники діяльності лікувально-профілактичних закладів Миколаївської області за 1990-2018 роки//Центр здоров’я обласного управління охорони здоров’я. - Миколаїв, 2018 рік*).

Поширеність захворювань серед населення області з показників 1046,2 на 1000 наявного населення в 1991 р. зросла до 1432,5 у 2005 р., до 1661,2 у 2010 р. і 1737,7 у 2013 р. Поширеність захворювань мала хвилеподібний характер, що було спричинено наявністю спалахів різних гострих захворювань. Відбулися і різкі зміни в структурі поширеності захворювань.

Динаміка поширеності захворювань характеризувалась зростанням показників в класах новоутворень, хвороб ендокринної системи, розладів харчування та обміну речовин, розладів психіки та поведінки, хвороб системи кровообігу, органів травлення, хвороб сечостатевої системи, кістково-м’язової системи. Значно зросли показники ускладнень вагітності, пологів та післяпологового періоду, вроджені аномалії та пороки розвитку новонароджених.

За 22 роки відбулося зменшення захворювань в класах номенклатури хвороб інфекційних та паразитарних захворювань, хвороб крові та кровотворних органів, захворювань нервової системи, органів дихання, хвороб шкіри та підшкірної клітковини. Скоротилася чисельність травм, отруєнь та інших причин захворювань.

Аналіз демографічного розвитку в області та поширеності хвороб серед населення свідчить про негативну динаміку більшості показників, причинами якої були різкі зміни соціально-економічного стану області, безробіття, зміни психологічного стану, непристосованість до умов ринкових форм економічних відносин, зростання наркоманії, алкоголізму, ВІЛ/СНІДу, негативного впливу факторів зовнішнього середовища, особливо після аварії на Чорнобильській АЕС.

Соціально-економічні умови життя населення області незалежної суверенної демократичної країни з ринковою формою економічних відносин ще й досі знаходяться в стані економічної кризи, рівень середньодушового доходу нижчий за межу малозабезпеченості. Умови життя сім’ї з двома і більше дітьми залишаються незадовільними. В сім’ях особливо кваліфікованих працівників, розмір заробітної плати був і є недостатнім для покриття витрат на утримання і виховання навіть однієї дитини результаті більшості сімей області обирає одностітність, а часто і бездітність. Тип населення став регресивним. Значний вплив на рівень життя населення області має безробіття, рівень якого складає 7% і більше економічно активного населення. Незадовільні і житлово-побутові умови життя, особливо у сім’ях з двома і більшою кількістю дітей. За нормою житлової площі 13,6 м² 63% населення області має лише 7 м², ізольоване житло зі зручностями мають лише 51% жителів області.

Зам. інв. №	
Підпис і дата	
Інв № ори..	

Зм.	Кіл.	Арк.	№	Підпис	Дата

08/06-2023-ПЗ.ОНПС

Лист

27

Відбувається зниження кількісних і якісних показників харчування, що пов'язано з виробництвом, зберіганням і реалізацією продовольчих товарів, причому, з постійним зростанням їх вартості. Понад 60% доходу сім'ї витрачають на харчування, а при наявній заробітній платі значна кількість дітей не отримують м'ясо, молоко, яйця, вкрай необхідні дітям вітаміни продуктів рослинності.

Погіршилися також умови навчання і виховання дітей. Припинили свою діяльність більшість дошкільних дитячих закладів. Не охоплені навчально-виховною роботою 6,4% дітей дошкільного віку, серед яких 6% діти міст і 6,5% діти сільської місцевості.

Епідемічна ситуація щодо COVID-19 у регіонах України. Відповідно до постанови Кабінету Міністрів України від 22 липня 2020 р. № 641 «Про встановлення карантину та запровадження посилених протиепідемічних заходів на території із значним поширенням гострої респіраторної хвороби COVID-19, спричиненої коронавірусом SARS-CoV-2» рівень епідемічної небезпеки визначають за результатом оцінювання епідемічних показників і затверджують рішенням Державної комісії з питань техногенно-екологічної безпеки та надзвичайних ситуацій раз на сім днів.

Рішення про послаблення червоного, помаранчевого та жовтого рівня епідемічної небезпеки не може бути переглянуто раніше ніж через 14 днів з дня визначення такого рівня епідемічної небезпеки.

Жовтий, помаранчевий або червоний рівень епідемічної небезпеки визначають для регіону зі значним поширенням COVID-19, де є хоча б одна з ознак, наведених нижче.

1. Завантаженість ліжок у закладах охорони здоров'я, визначених для госпіталізації пацієнтів з підтвердженим випадком COVID-19, становить більш як 50% протягом п'яти днів поспіль:

- помаранчевий — завантажено від 50% до 75% ліжок;
- червоний — завантажено 75% і більше ліжок.

2. Середня кількість тестувань методом полімеразної ланцюгової реакції та імуноферментного аналізу менша 24 на 100 000 населення протягом останніх семи днів:

- помаранчевий — п'ять днів поспіль здійснюють менше 24 тестувань на 100 000 населення щоденно.

3. Показник захворюваності на COVID-19 за 14 днів перевищує базовий рівень (40 нових випадків на 100 000 населення):

- зелений — показник захворюваності на COVID-19 менший, ніж базовий;
- якщо показник захворюваності на COVID-19 більший, ніж базовий, то див. табл.

Станом на 19.11.2021 в місті Южноукраїнськ, за офіційно підтвердженою інформацією, отриманою від лабораторного центру та інших офіційних джерел, зареєстровано 42 нових випадків COVID-19, із них вакцинованих – 0 осіб. Всього за період карантину зареєстровано 3332 підтверджених випадків COVID-19.

Станом на 19.11.2021 на лікуванні знаходиться 1019 осіб, хворих на COVID-19, із них:

- в Южноукраїнській міській багатопрофільній лікарні – 51 особа;
- хворі вдома на самоізоляції – 935 осіб;

Всього за період карантину вилікувалось 2221 особи, померли 92 особи.

Інв № ори..	Підпис і дата	Зам. інв. №							Лист
			08/06-2023-ПЗ.ОНПС						
Зм.	Кіл.	Арк.	№	Підпис	Дата				

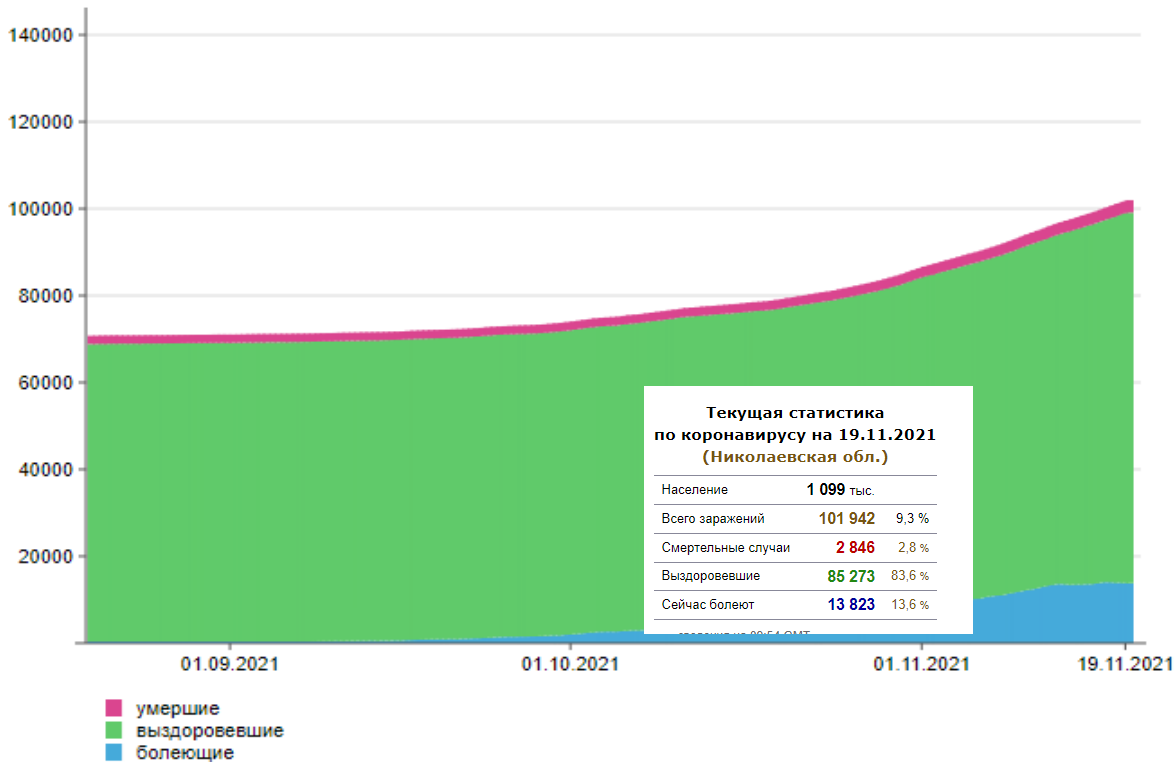


Рис.3.10. Графік по всіх категоріях інфікованих за останні два місяці та поточна статистика по захворюванню коронавірусною інфекцією в Миколаївській області станом на 19.11.2021 року (<https://index.minfin.com.ua/reference/coronavirus/ukraine/>)

Всього в регіоні від початку епідемії зафіксовано 101942 випадки захворювання на COVID-19. Померли 2846 осіб. Оужали – 85273 особи.

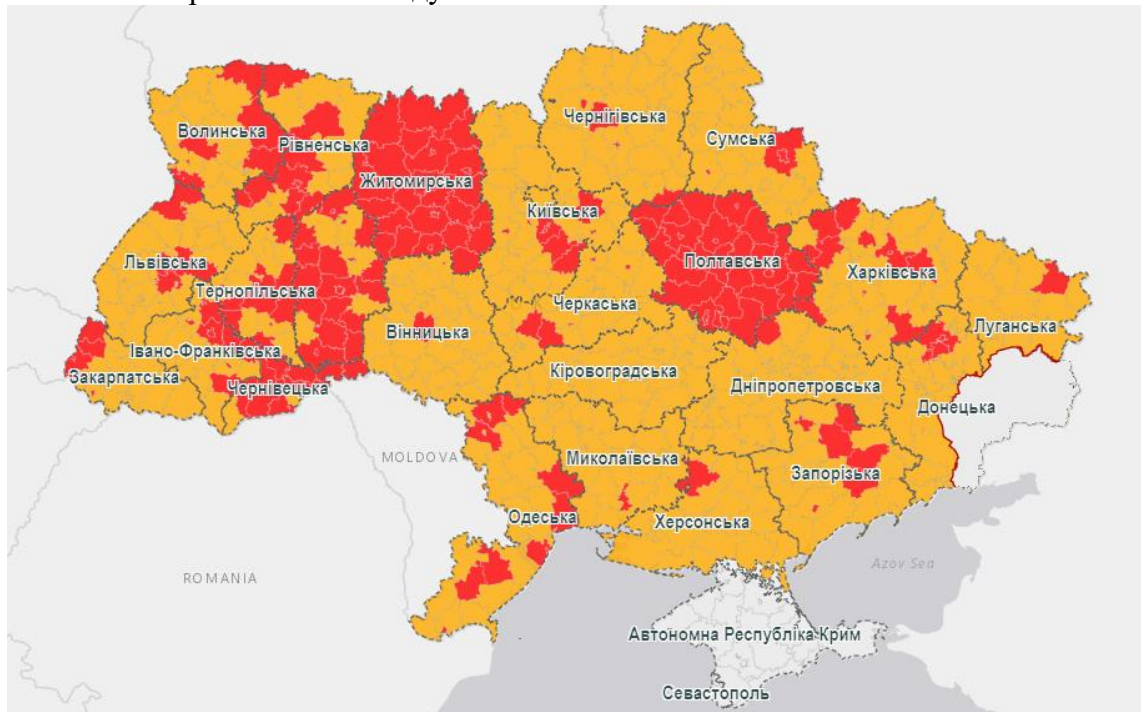


Рис.3.11. Візуалізація епідемічних показників на рівні районів та міст обласного значення

Зам. інв. №
Підпис і дата
Інв № ори..

Зм.	Кіл.	Арк.	№	Підпис	Дата

4. ЕКОЛОГІЧНІ ПРОБЛЕМИ, В ТОМУ ЧИСЛІ РИЗИКИ ВПЛИВУ НА ЗДОРОВ'Я НАСЕЛЕННЯ, ЯКІ СТОСУЮТЬСЯ ДОКУМЕНТА ДЕРЖАВНОГО ПЛАНУВАННЯ, ЗОКРЕМА ЩОДО ТЕРИТОРІЙ З ПРИРОДООХОРОННИМ СТАТУСОМ (ЗА АДМІНІСТРАТИВНИМИ ДАНИМИ, СТАТИЧНОЮ ІНФОРМАЦІЄЮ ТА РЕЗУЛЬТАТАМИ ДОСЛІДЖЕНЬ)

Табл.4. Загальний опис екологічних проблем і ризиків впливу на здоров'я

№	Основні екологічні проблеми і ризики	Характеристика проблем і ризиків	Територіальна прив'язка	Проектні рішення документу державного планування
1	Порушення ґрунтового покриву	Механічне порушення ґрунтового покриву при проведенні земляних робіт та після завершення будівництва; механічне стиснення ґрунту через постійний тиск від транспортних засобів. Забруднення ґрунту паливом та паливно-мастильними рідинами від транспортних засобів. Забруднення та виснаження ґрунту від сільськогосподарської діяльності.	Частина земельної ділянки в межах розроблення проекту	Забезпечити нормативну мінімальну щільність забудови – 30-33%. Здійснення рекультивації решти ґрунту; Впровадження технік та інженерних рішень для захисту від ерозії; Врахування особливостей ґрунтів при розробці нових об'єктів та забудов; Впровадження принципів агроекології, таких як використання органічних методів обробітку ґрунту, мінімізація використання хімічних добрив та пестицидів, для підтримки родючості ґрунту та збереження біорізноманіття.
2	Вплив на атмосферне повітря	Під час проведення будівельних робіт викиди в атмосферне повітря матимуть тимчасовий характер. Джерела - автотранспорт, будівельна техніка тощо; А після завершення будівництва – автотранспорт,	Частина земельної ділянки в межах розроблення проекту та суміжні території, які знаходяться у безпосередній близькості	Організація смуг зелених насаджень навколо виробничого об'єкту; Організація системи моніторингу атмосферного повітря; Створення велошляхів та пішохідних зон, оснащених зеленими насадженнями, для підтримки екологічного транспорту та зменшення автомобільного трафіку.
3	Накопичення відходів	Несанкціоноване накопичення відходів рослинного походження, та ТПВ.	Частина земельної ділянки в межах розроблення проекту	Запровадження систем відповідального видалення та переробки відходів, використання компосту та рециклінгу для зменшення негативного впливу на навколишнє середовище; Поводження та утилізація ТПВ і відходів від транспорту згідно стратегії управління відходами 2030; Розробка програм збору та вторинної переробки відходів, щоб зменшити кількість сміття та покращити якість ґрунту.
4	Вплив на здоров'я населення	Зростання показників рівня захворюваності дихальної системи у місцевого населення. Постійний шум від автомобільних доріг.	Частина земельної ділянки в межах розроблення проекту та суміжні території, які знаходяться у	Постійний моніторинг якості повітря; Організація смуг зелених насаджень вздовж автомобільних доріг що поглинають вуглекислий

Інв № ори..	Підпис і дата	Зам. інв. №

Зм.	Кіл.	Арк.	№	Підпис	Дата

08/06-2023-ПЗ.ОНПС

Лист

30

			безпосередній близькості	газ (наприклад дерева акації, тополі, каштана тощо) а також для додаткового шумопоглинання. Створення паркових зон для сприяння відпочинку мешканців та покращення якості повітря у населеному пункту. Розробка інтелектуальних ландшафтних планів, які враховують природні особливості міського середовища та сприяють створенню естетично приємного і екологічно чистого населеного пункту.
5	Вплив на клімат	Вплив на глобальне потепління через викид газів від автомобільних доріг, та поява «острову тепла» від громадської забудови в населеному пункті	Частина земельної ділянки в межах розроблення проекту та суміжні території, які знаходяться у безпосередній близькості	Застосування зелених технологій, таких як використання електромобілів та інших екологічних транспортних засобів, що призведе до зменшення впливу на повітря. Встановлення енергоефективного вуличного освітлення, яке використовує відновлювані джерела енергії, такі як сонячні батареї; Використання відновлюваних джерел енергії, таких як сонячні батареї чи вітрогенератори, для забезпечення енергії для сільських господарств та житлових будівель; Створення сільських парків, залишених зон та пейзажних площ для рекреації мешканців та збереження природних ландшафтів.
6	Порушення стану водного середовища	Під час проведення будівельних робіт можливе стікання мастил будівельної техніки і автотранспорту та потрапляння їх у підземні води; Збільшення фекальних та господарсько-побутових стоків у період будівельних робіт. Також забруднення місцевих водоймів стічними водами від житлової забудови. Несанкціонування використання водних ресурсів для полива сільськогосподарських угідь	Частина земельної ділянки в межах розроблення проекту та суміжні території, які знаходяться у безпосередній близькості	Прокладання побутової та дощової каналізації; Улаштування локальних очисних споруд; Впровадження інноваційних систем збору та використання дощової води, щоб зменшити тиск на водні ресурси; Встановлення систем моніторингу, які слідкують за якістю води та реагують на будь-які зміни або аномалії; Впровадження більш ефективних та екологічно безпечних технологій очищення води. Впровадження зелених насаджень та водних рослин біля очисних

Зам. інв. №

Підпис і дата

Інв № ори..

Зм.	Кіл.	Арк.	№	Підпис	Дата

08/06-2023-ПЗ.ОНПС

Лист

31

				споруд для природного очищення та підтримки біорізноманіття; Відновлення та збереження природних водоем та річок для поліпшення водних систем та забезпечення водного біорізноманіття.
7	Порушення стану фауни, флори та біорізноманіття	Під час будівництва об'єкту планової діяльності буде мінімальним та полягатиме у локальному порушенні ґрунтового та рослинного шару виключно в межах земельного відводу. Основну масу рослинності складатиме сільськогосподарська культура – лаванда; Екологічні проблеми, що пов'язані з негативним впливом на рослинний та тваринний світ під час будівництва об'єкту планованої діяльності характеризується, як прийнятний та екологічно допустимий, під час експлуатації об'єкту планованої діяльності вплив буде відсутній.	Частина земельної ділянки та суміжні території, які знаходяться у безпосередній близькості	Озеленення території

Таким чином, об'єкт планованої діяльності не матиме значного негативного впливу на екологічну ситуацію міста та не посилюватиме вже наявні екологічні проблеми даного регіону. Ризик негативного впливу на стан здоров'я чи захворюваність, а також погіршення умов життєдіяльності місцевого населення, не передбачається.

Території з природоохоронним статусом:

У межах розробки проєкту містобудівної документації – «Розроблення Генерального плану смт. Костянтинівка Южноукраїнська міської територіальної громади Вознесенського району Миколаївської області», відсутні території природно-заповідного фонду та території, зарезервовані до подальшого заповідання.

Територія проєктування, не відноситься до земель водного фонду, прибережних захисних смуг, лісгосподарських зон, територій історико - культурного, рекреаційного чи оздоровчого призначення. Але, частково вздовж річки Південний Буг природно-заповідного призначення – розташований національний природний парк загальнодержавного значення «Бузький гард» та Регіональний ландшафтний парк місцевого значення «Гранітно степове - Побужжя».

Територія, що підлягає проєктуванню, не потрапляє в межі ландшафтно-маршрутних коридорів.

Негативного впливу на стан територій з природоохоронним статусом, а також погіршення умов життєдіяльності місцевого населення не передбачається.

Зам. інв. №	
Підпис і дата	
Інв № ори..	

Зм.	Кіл.	Арк.	№	Підпис	Дата

08/06-2023-ПЗ.ОНПС

Лист

32

5. ЗОБОВ'ЯЗАННЯ У СФЕРІ ОХОРОНИ ДОВКІЛЛЯ, У ТОМУ ЧИСЛІ ПОВ'ЯЗАНІ ІЗ ЗАПОБІГАННЯМ НЕГАТИВНОМУ ВПЛИВУ НА ЗДОРОВ'Я НАСЕЛЕННЯ, ВСТАНОВЛЕНІ НА МІЖНАРОДНОМУ, ДЕРЖАВНОМУ ТА ІНШИХ РІВНЯХ, ЩО СТОСУЮТЬСЯ ДОКУМЕНТА ДЕРЖАВНОГО ПЛАНУВАННЯ, А ТАКОЖ ШЛЯХИ ВРАХУВАННЯ ТАКИХ ЗОБОВ'ЯЗАНЬ ПІД ЧАС ПІДГОТОВКИ ДОКУМЕНТА ДЕРЖАВНОГО ПЛАНУВАННЯ

I. Зобов'язання у сфері охорони довкілля, у тому числі пов'язані із запобіганням негативному впливу на здоров'я населення, встановлених на міжнародному рівні, що стосуються ДДП

Починаючи з 1998 року, співробітництво між Україною та ЄС у сфері охорони навколишнього природного середовища спрямоване на боротьбу з погіршенням екологічних умов і охоплює, зокрема, питання ефективного моніторингу рівнів забруднення та оцінки екологічних умов; запобігання місцевому, регіональному та транскордонному забрудненню повітря та води, ефективне використання біологічних ресурсів та їх управління; глобальні зміни клімату; екологічну освіту; виконання положень Конвенції про оцінку впливу на навколишнє середовище у транскордонному контексті. Сьогодні співробітництво між Україною та ЄС у сфері охорони навколишнього середовища регулюється Угодою про асоціацію між Україною та Європейським Союзом, Європейським співтовариством з атомної енергії та їхніми державами-членами. Зокрема, Глава 6 «Довкілля» розділу «Економічне і промислове співробітництво» цієї угоди передбачає, що сторони **зобов'язані** розвивати і посилювати співпрацю з питань навколишнього середовища і таким чином сприяти реалізації довгострокових цілей сталого розвитку і побудови зеленої економіки.

Зобов'язаннями України у сфері охорони довкілля є:

- розробка загальної стратегії щодо навколишнього середовища, що охоплює заплановані інституційні реформи для забезпечення впровадження та забезпечення дотримання природоохоронного законодавства;
- процедури сприяння інтеграції довкілля в інші сфери політики;
- розподіл компетенції для управління охороною навколишнього середовища на національному, регіональному та муніципальному рівнях;
- процедури прийняття рішень та виконання рішень;
- визначення необхідних людських і фінансових ресурсів і механізму перегляду;
- розробка галузевих стратегій щодо якості повітря, якості води та управління ресурсами, включаючи морське середовище тощо.

Співробітництво в галузі охорони навколишнього природного середовища здійснюється у таких формах:

- 1) здійснення спільних науково-технічних досліджень;
- 2) розробка проєктів співробітництва;
- 3) обмін науково-технічною інформацією та документами з науково-дослідницької діяльності та передовою практикою екологічного менеджменту;
- 4) обмін існуючими передовими екологічними технологіями;
- 5) обмін візитами посадових осіб високого рівня та експертів;
- 6) організація навчальних курсів, семінарів, конференцій і симпозіумів;
- 7) обмін досвідом, інформацією та відповідними матеріалами в сфері охорони навколишнього природного середовища.
- 8) планування наслідків стихійних лих.

а) Міжнародні зобов'язання з питань поводження з відходами.

Основними документами у сфері є:

- *УГОДА ПРО АСОЦІАЦІЮ між Україною, з однієї сторони, та Європейським Союзом, Європейським співтовариством з атомної енергії і їхніми державами-членами, з іншої сторони;*

Зам. інв. №	
Підпис і дата	
Інв № ори..	

Зм.	Кіл.	Арк.	№	Підпис	Дата

08/06-2023-ПЗ.ОНПС

Лист

33

- Директива Європейського Парламенту та Ради 2008/98/ЄС від 19 липня 2008 року про відходи та скасування деяких Директив;
- Директива 1999/31/ЄС Європейського Парламенту та Ради від 26 квітня 1999 р. про захоронення відходів із змінами і доповненнями, внесеними Регламентом (ЄС);
- Директиви № 2006/21/ЄС Європейського парламенту та Ради від 15 березня 2006 р. «Про управління відходами видобувних підприємств, та якою вносяться зміни до Директиви 2004/35/ЄС»;
- Директиви 94/62/ЄС Європейського парламенту та Ради від 20 грудня 1994 р. «Про упаковку та відходи упаковки»;
- Директиви 2012/19/ЄС Європейського парламенту та Ради від 4 липня 2012 р. «Про відходи електричного та електронного обладнання (ВЕЕО)»;
- Директиви 2006/66/ЄС Європейського парламенту та Ради від 6 вересня 2006 р. «Про батареї та акумулятори та відпрацьовані батареї та акумулятори»;
- тощо.

Україна, ратифікувавши Угоду про асоціацію з ЄС, взяла на себе **зобов'язання** здійснювати поступову адаптацію законодавства України до асquis ЄС відповідно до напрямів, визначених в Угоді, та забезпечувати ефективне її виконання. Питання захисту навколишнього природного середовища, що висвітлені в преамбулі Угоди про 9 асоціацію, ст. 292, Главі 6 «Навколишнє середовище» Розділу V «Економічне та галузеве співробітництво», а також Директивах, які є невід'ємною частиною Угоди та закріплені в Додатку ХХХ до Глави 6, є одним із основних векторів співробітництва між Україною та ЄС щодо реалізації довгострокових цілей сталого розвитку і зеленої економіки. Вирішення завдання охорони навколишнього природного середовища неможливе без вирішення низки складних питань, одним із яких є питання поводження із відходами. Стале та раціональне поводження з відходами є одним із домінуючих напрямків діяльності європейських країн щодо охорони довкілля і ресурсозбереження. Цільова стратегія з попередження та рециклінгу відходів, прийнята у ЄС у 2005 році, визначає відходи як «природоохоронний, соціальний та економічний вибір європейців». Стратегія розцінює відходи як економічну можливість і як ресурси для промисловості.

До основних зобов'язань, які встановлюються Директивою 2008/98/ЄС «Про відходи та скасування деяких Директив», відносяться такі:

- інтеграція завдань захисту довкілля та здоров'я людей із заходами по максимальному використанню ресурсного потенціалу відходів;
- встановлення ієрархії пріоритетів щодо поводження з відходами (за критерієм від найекологічнішого способу до менш впливового): а) запобігання; б) підготовка до повторного використання; в) рециклінг; г) інша утилізація, зокрема, енергетичне відновлення; д) видалення);
- регламентація порядку віднесення відходів до категорії небезпечних;
- запровадження принципу розширеної відповідальності виробника;
- вимоги до планування управління відходами;
- ведення реєстрів.

Одним із найважливіших напрямків у вирішенні проблем поводження із сільськогосподарськими відходами на шляху адаптації до законодавства ЄС та виконання **Україною своїх міжнародних зобов'язань у цій сфері** є: упровадження у практику господарювання безвідходного агровиробництва, що дозволяє найбільш раціонально і комплексно використовувати сировину і енергію в циклі «сировинні ресурси – виробництво – споживання – вторинні сировинні ресурси» таким чином, що будь-які впливи на довкілля не порушують його нормального функціонування. Тобто, Україна має застосувати законодавчі, політичні, економічні інструменти з метою ефективного виконання міжнародних зобов'язань щодо поводження з відходами, в тому числі, сільськогосподарськими, взятих на себе згідно Угоди про асоціацію з ЄС.

Зам. інв. №	
Підпис і дата	
Інв № ори..	

Зм.	Кіл.	Арк.	№	Підпис	Дата

08/06-2023-ПЗ.ОНПС

Лист

34

б) Міжнародні зобов'язання з питань якості атмосферного повітря.

Основними документами у сфері є:

- УГОДА ПРО АСОЦІАЦІЮ між Україною, з однієї сторони, та Європейським Союзом, Європейським співтовариством з атомної енергії і їхніми державами-членами, з іншої сторони;

Директива 2008/50/ЄС Європейського Парламенту та Ради від 21 травня 2008 р. про якість атмосферного повітря та чистіше повітря для Європи;

- Директива 2004/107/ЄС Європейського Парламенту та Ради від 15 грудня 2004 р. про миш'як, кадмій, ртуть, нікель та поліциклічні ароматичні вуглеводні в атмосферному повітрі;

- Директива 2010/75/ЄС Європейського Парламенту та Ради від 24 листопада 2010 р. про промислові викиди (комплексне запобігання і контроль забруднень);

- Конвенція про транскордонне забруднення повітря на великій відстані 1979 р;

- Конвенція про оцінку впливу на навколишнє середовище у транскордонному аспекті 1991 р.;

- Директива № 98/70/ЄС про якість бензину та дизельного палива та внесення змін і доповнень до Директиви № 93/12/ЄЕС, що доповнена Директивами №№ 2000/71/ЄК, 2003/17/ЄК та 2009/30/ЄК і Регламентом (ЄС) № 1882/2003;

- Директива № 1999/32/ЄС про зменшення вмісту сірки у деяких видах рідкого палива та внесення змін і доповнень до Директиви № 93/12/ЄС зі змінами і доповненнями, внесеними Регламентом (ЄС) № 1882/2003 та Директивою № 2005/33/ЄС;

- Директива № 94/63/ЄС про контроль викидів летючих органічних сполук (ЛОС) зі сховищ нафти та при її транспортуванні з терміналів до сервісних станцій зі змінами та доповненнями, внесеними Регламентом (ЄС) № 1882/2003 57;

- Директива № 2004/42/ЄС про обмеження викидів летючих органічних сполук за рахунок використання органічних розчинників у певних фарбах і лаках та продукції полірування транспортних засобів та внесення змін і доповнень до Директиви № 1999/13/ЄС.

Міжнародні зобов'язання у цій сфері:

- запобігати і контролювати вплив токсичного забруднення повітря і забезпечувати захист від його шкідливих наслідків;

- розвивати освіту і підвищення обізнаності населення; надавати доступ до інформації; забезпечувати свободи вираження поглядів, свободи асоціацій і свободи зібрань; спрощувати масову участь в оцінці запропонованих проєктів, стратегій і природоохоронних рішень; і своєчасне надання економічно доступних засобів правового захисту;

- заборонити будівництво нових електростанцій, що працюють на викопному паливі, і замінити діючі електростанцій такого типу поновлюваними джерелами енергії (до 2030 року - в країнах з високим доходом і до 2050 року - в інших країнах);

- сприяння зростанню розподільних систем виробництва відновлюваної енергії;

- вести моніторинг якості повітря і впливу на здоров'я людини; здійснювати оцінку джерел забруднення повітря; надавати публічну звітність, включаючи попередження, що стосуються здоров'я населення; розробити закони, регламенти, стандарти і стратегії, що стосуються якості повітря; скласти плани дій щодо забезпечення якості повітря на місцевому, національному та, якщо це необхідно, на регіональному рівні; займатися реалізацією плану дій щодо забезпечення якості повітря і дотримуватися стандартів; оцінювати хід виконання плану і при необхідності посилювати його положення, щоб забезпечувати дотримання стандартів;

- вживання заходів до того, щоб громадськість була повністю проінформована і мала можливість брати участь в процесах прийняття рішень, докладання додаткових зусиль для залучення жінок, дітей і інших вразливих осіб, думки яких занадто часто не враховуються при виробленні екологічної політики; звертати особливу увагу на

Інв № ори..	Підпис і дата	Зам. інв. №					08/06-2023-ПЗ.ОНПС	Лист
								35
			Зм.	Кіл.	Арк.	№	Підпис	Дата

захисників навколишнього середовища, чия діяльність спрямована на захист права на чисте повітря;

- проведення аналізу видів забруднення повітря і його основних джерел для визначення високо пріоритетних і найбільш рентабельних заходів з контролю викидів в цілях охорони здоров'я населення, прав людини і навколишнього середовища;

- своєчасно та у доступній формі обмінюватися даними щодо атмосферного повітря між державами, підвищувати інформованість населення про ризики для здоров'я, пов'язаних з поганою якістю повітря, і розташовувати системи для поширення повідомлень у випадках, коли рівень забруднення стає вкрай небезпечним для здоров'я, особливо щодо вразливих груп населення;

- розробити змістовні екологічні стандарти, що мають недискримінаційний і нерегресивний характер або іншим чином сприяють повазі, захисті і здійсненню прав людини;

- співпрацювати у вирішенні екологічних проблем, що виходять за межі національних кордонів, включаючи транскордонне забруднення повітря;

- забезпечувати ефективне застосування екологічних стандартів з боку державних і приватних суб'єктів;

- забезпечити громадянам доступ до засобів правового захисту в рамках судових або аналогічних процедур у випадках, коли їх право дихати чистим повітрям знаходиться під загрозою або порушується, або коли не дотримуються інші юридичні зобов'язання, що стосуються якості повітря;

- регулярне проведення оцінки прогресу (або його відсутності) з відповідним переглядом стандартів і планів, що стосуються якості повітря. Крім того, ці процеси огляду і перегляду повинні супроводжуватися урахуванням нових наукових свідчень і участю громадськості;

- приділяти пріоритетну увагу захисту екологічних правозахисників, в ідеалі - шляхом створення інститутів і встановлення норм для боротьби з глибинними причинами насильства і переслідувань, вшановуючи і підтримуючи діяльність цих правозахисників, і забезпечувати торжество правосуддя, залучаючи винних у насильстві осіб до відповідальності за їх діяння;

- вимога від промислових підприємств зниження і припинення викидів шкідливих забруднювачів повітря;

- вимога від нафтогазової промисловості рекуперації та використання метану та інших газів, що вивільняються в ході розвідки, розробки і виробництва;

- приділення пріоритетної уваги зниження викидів з сильно забруднюючих промислових об'єктів, таких як коксові печі, металургійні комбінати, нафтопереробні установки, цементні і цегельні заводи;

- відмова у видачі дозволів на створення нових забруднюючих об'єктів або на забруднюючі види діяльності в районах з найбільш високим рівнем атмосферного забруднення, поки якість повітря в таких районах не буде відповідати національним стандартам і не продовжить відповідати цим стандартам не дивлячись на додаткове забруднення;

- заохочення планування компактних і багатofункціональних міських районів;

- захист та розширення зелених зон в містах;

- приділення пріоритетної уваги інвестиціям в безпечну інфраструктуру для піших і велосипедних прогулянок і в швидкісний громадський транспорт у порівнянні з інфраструктурою для приватних автомобілів;

- перехід на більш екологічні транспортні засоби шляхом жорсткості стандартів на викиди і норми паливної ефективності поряд з прискоренням переходу на автомобілі з нульовими викидами;

- впровадження будівельних кодексів, норм і стандартів, що забезпечують значне підвищення енергоефективності будівель;

Зам. інв. №	
Підпис і дата	
Інв № ори..	

Зм.	Кіл.	Арк.	№	Підпис	Дата

08/06-2023-ПЗ.ОНПС

Лист

36

- вдосконалення системи видалення відходів за допомогою введення заборони на відкрите спалювання сміття, недопущення інсінерації і вимоги щодо рекуперації метану на територіях звалищ сміття;

- прийняття законів, стратегій і програм для антистимулювання або заборони спалювання поживних залишків або сільськогосподарських відходів і надання фермерам сприяння в переході на більш екологічні види практики;

- зниження викидів аміаку з гною худоби і при використанні гною як добриво, зокрема завдяки переходу переважно на корми рослинного походження;

Конвенція «Про транскордонне забруднення повітря на великі відстані» має рамковий характер щодо боротьби із викидами конкретних забруднюючих речовин. Конвенція містить лише загальні принципи співробітництва держав з питань боротьби із забрудненням повітря.

в) Міжнародні зобов'язання з питань клімату.

Основними документами у сфері є:

- УГОДА ПРО АСОЦІАЦІЮ між Україною, з однієї сторони, та Європейським Союзом, Європейським співтовариством з атомної енергії і їхніми державами-членами, з іншої сторони;

- Паризька угода;

- Директива 2003/87/ЄС Європейського Парламенту та Ради від 13 жовтня 2003 р. про встановлення схеми торгівлі викидами парникових газів у рамках Співтовариства та внесення змін і доповнень до Директиви Ради 96/61/ЄС із змінами і доповненнями, внесеними Директивою 2004/101/ЄС;

- Регламент (ЄС) № 842/2006 Європейського Парламенту та Ради від 17 травня 2006 р. про певні фторовані парникові гази;

- Регламент (ЄС) № 2037/2000 Європейського Парламенту та Ради від 29 червня 2000 р. про речовини, які руйнують озоновий шар;

- Рамкова конвенція Організації Об'єднаних Націй про зміну клімату;

- Монреальський протокол про речовини, що руйнують озоновий шар;

- тощо.

Відповідно до положень Паризької угоди Україна, як сторона угоди, **зобов'язана** зробити свій національно-визначений внесок для досягнення цілей сталого низьковуглецевого розвитку всіх галузей економіки та підвищення здатності адаптуватися до несприятливих наслідків зміни клімату, зокрема шляхом скорочення обсягу викидів парникових газів. Основними джерелами викидів парникових газів в Україні є промисловість, енергетика і транспорт.

Пріоритетами державної політики у сфері біологічної безпеки та біологічного захисту є здійснення системних заходів із створення та ефективного функціонування національної системи біологічної безпеки та біологічного захисту, протидії проявам біотероризму, захисту населення від безконтрольного та протиправного поширення генетично модифікованих організмів, збереження безпечного для здоров'я людини стану навколишнього природного середовища, створення системи раннього виявлення та швидкого реагування на поширення збудників особливо небезпечних хвороб та таких, що мають міжнародне значення, а також покращення матеріально-технічного стану лабораторій, установ та закладів, які здійснюють діагностику інфекційних хвороб, моніторинг циркуляції збудників інфекційних хвороб в об'єктах середовища життєдіяльності людини, задіяні в системі індикації біологічних патогенних агентів, визначають кількісний та якісний вміст генетично модифікованих організмів у продукції рослинного і тваринного походження, лабораторій, що працюють із збудниками особливо небезпечних інфекційних хвороб, визначенням їх впливу на навколишнє природне середовище, зокрема біологічного різноманіття, з урахуванням ризиків для здоров'я людини; створення системи оперативного реагування на прояви біотероризму.

Зам. інв. №	
Підпис і дата	
Інв № ори..	

Зм.	Кіл.	Арк.	№	Підпис	Дата

08/06-2023-ПЗ.ОНПС

Лист

37

г) Міжнародні зобов'язання з питань біорізноманіття.

Основними документами у сфері є:

- УГОДА ПРО АСОЦІАЦІЮ між Україною, з однієї сторони, та Європейським Союзом, Європейським співтовариством з атомної енергії і їхніми державами-членами, з іншої сторони;

- Директива 2009/147/ЄС Європейського Парламенту та Ради від 30 листопада 2009 р. про захист диких птахів;

- Директива Ради 92/43/ЄС від 21 травня 1992 р. про збереження природного середовища існування, дикої флори та фауни;

- Рамкова конвенція ООН про охорону біорізноманіття (1992);

- Бернська конвенція (Про охорону диких видів флори і фауни і оселищ Європи, 1992); Рамсарська конвенція (Про водно-болотні угіддя, що мають міжнародне значення, головним чином як середовища існування водоплавних птахів, 1987);

- Угода про збереження китоподібних Чорного моря, Середземного моря та прилеглої акваторії Атлантичного океану (2003);

- Протокол про збереження біорізноманіття та ландшафтів Чорного моря до Конвенції про захист Чорного моря від забруднення (2002);

- Угода про збереження афро-євразійських мігруючих водно-болотних птахів (2002);

- Стратегічний план з біорізноманіття на 2011-2020 роки та цільові завдання Аїті щодо біорізноманіття;

- тощо.

Низка міжнародних угод зобов'язує створювати природоохоронні території або інші механізми охорони видів в різних державах (що має відбуватись за єдиними в рамках такої угоди правилами).

Більшість міжнародних угод зобов'язують створити природно-заповідні території в межах національного законодавства держав. Території мережі Емеральд (визначені Бернською конвенцією) та водно-болотні угіддя міжнародного значення (визначені Рамсарською конвенцією), створюються у відповідності до вимог відповідних резолюцій Конвенцій, незалежно від того, чи зазначені території мають статус в рамках національного законодавства. Таким чином, саме «рамсарські угіддя» і території Смарагдової мережі є додатковими механізмами оголошення в Україні природоохоронних територій, крім ПЗФ.

Міжнародним союзом охорони природи (IUCN) було запропоновано універсальну міжнародну класифікацію природоохоронних територій, що в сучасній редакції передбачає категорій. Система категорій IUCN побудована відповідно до завдань та цілей природоохоронної території.

Емеральд (Смарагдова мережа, Emerald Network) – мережа територій, які становлять особливий інтерес з точки зору охорони європейського біорізноманіття на міжнародному рівні. Мережа будується в рамках процесів Бернської конвенції для організації природоохоронного менеджменту видів і оселищ, визначених резолюціями Конвенції як пріоритетні для охорони у Європі. В сукупності, всі території мережі Емеральд (та території Натура 2000 у країнах ЄС) повинні забезпечити виживання всіх пріоритетних видів і оселищ, а також охопити природоохоронним менеджментом понад половину чисельності популяції видів та понад половину площі оселищ у Європі. До реєстрів рідкісних видів і оселищ у відповідних резолюціях Конвенції включають такі, що визнані зникаючими на рівні Європи і для збереження яких потрібні зусилля кількох країн. Також, до реєстрів включені ендемічні види і оселища, що пропонуються окремими країнами, в разі, коли їх збереження для всієї Європи потребує особливих зусиль в межах лише однієї держави. Реєстри видів і оселищ поступово доповнюються, втілюючи пропозиції держав.

Міжнародні угоди з охорони біорізноманіття, що діють в Україні, передбачають створення природоохоронних територій, які в системі міжнародної класифікації IUCN відповідають категорії IV – Habitat Species Management Area. Ця категорія зобов'язує

Зам. інв. №	
Підпис і дата	
Інв № ори..	

Зм.	Кіл.	Арк.	№	Підпис	Дата

08/06-2023-ПЗ.ОНПС

Лист

38

запровадження менеджменту для охорони певних біологічних видів чи оселищ. Таким чином, всупереч загальноприйнятій думці про те, що міжнародні природоохоронні угоди слід реалізовувати шляхом оголошення територій ПЗФ, обов'язковим є не заповідання, а надання їм статусу територій Емеральд.

д) Міжнародні зобов'язання з питань якості водних ресурсів.

Основними документами у сфері є:

- УГОДА ПРО АСОЦІАЦІЮ між Україною, з однієї сторони, та Європейським Союзом, Європейським співтовариством з атомної енергії і їхніми державами-членами, з іншої сторони;

- Закон України «Про приєднання України до Конвенції про охорону та використання транскордонних водотоків та міжнародних озер»;

- Протокол про воду та здоров'я до Конвенції про охорону та використання транскордонних водотоків та міжнародних озер;

- Договір між Кабінетом Міністрів України та Урядом Республіки Молдова про співробітництво у сфері охорони і сталого розвитку басейну річки Дністер;

- Директива 2008/56/ЄС Європейського Парламенту та Ради від 17 червня 2008 р. про встановлення рамок діяльності Співтовариства у сфері екологічної політики щодо морського середовища (Рамкова Директива морської стратегії);

- Директива 200/60/ЄС Про встановлення рамок діяльності Співтовариства в галузі водної політики;

- Конвенція про охорону та використання транскордонних водотоків і міжнародних озер 1992 р.;

- Тощо.

Конвенція прийнята у 1992 році в м. Гельсінкі, Фінляндія, слугує механізмом посилення національних заходів та міжнародного співробітництва, направлених на досягнення екологічно обґрунтованого управління та охорони транскордонних поверхневих вод.

Зasadничою директивою для регулювання водних ресурсів виступає «Водна Рамкова Директива ЄС 2000/60/ЄС», а безпосередньо якість та безпека питної води регулюється Директивою 98/83/ЄС. Завданням Директиви 98/83/ЄС є захист людини від шкоди, завданої споживанням неякісної води, гарантуючи безпеку здоров'я шляхом встановлення нормативів та вимог до їх моніторингу.

Зобов'язання країн з моменту завершення ратифікації або долучення, є процес прийняття всіх відповідних заходів для досягнення результату, а саме:

- заходи з обмеження та зменшення кількості джерел забруднення в відповідній сфері або місцевості. Це повинно бути зроблено шляхом утворення технічних або адміністративних процедур для інформування інших країн, щодо факту забруднення;

- встановити граничні норми складу забруднювачів в скидах в поверхневі води на основі найкращої наявної технології, конкретно застосовані до окремих видів промисловості;

- визначити цільові показники якості води та затвердити критерії якості води;

- розробити програми моніторингу стану транскордонних вод;

- забезпечити надання інформації щодо стану транскордонних вод громадськості;

- забезпечити співробітництво;

- забезпечення державою необхідної кількості водних ресурсів належної якості для відновлення, оздоровлення й безперервного розвитку водних та навколо водних екосистем, що буде гарантією стійкого й збалансованого задоволення потреб людини у безпечній питній воді, санітарії та стане основою сталого соціального та економічного розвитку країни;

- досягнення «доброго» стану водних об'єктів України;

- запровадження державою інтегрованого управління водними ресурсами за басейновим принципом та належного екологічного врядування в районах річкових

Зам. інв. №	
Підпис і дата	
Інв № ори..	

Зм.	Кіл.	Арк.	№	Підпис	Дата

08/06-2023-ПЗ.ОНПС

Лист

39

басейнів з метою відновлення й сталого розвитку водо-ресурсного потенціалу України та природних водних екосистем.

е) Міжнародні зобов'язання щодо доступу до інформації з питань навколишнього середовища.

Основними документами у сфері є:

- УГОДА ПРО АСОЦІАЦІЮ між Україною, з однієї сторони, та Європейським Союзом, Європейським співтовариством з атомної енергії і їхніми державами-членами, з іншої сторони;

- Директива 2003/35/ЄС Європейського Парламенту та Ради від 26 травня 2003 року Про забезпечення участі громадськості у підготовці окремих планів та програм, що стосуються навколишнього середовища, та внесення змін і доповнень до Директив Ради 85/337/ЄЕС та 96/61/ЄС про участь громадськості та доступ до правосуддя;

- Директива 2003/4/ЄС Європейського Парламенту та Ради від 28 січня 2003 р. про доступ громадськості до екологічної інформації та про скасування Директиви Ради 90/313/ЄЕС;

- Конвенція про доступ інформації, участь громадськості в процесі прийняття рішень та доступ про правосуддя з питань, що стосуються довкілля (Орхуська конвенція);

- Конвенція про доступ до інформації, участь громадськості в процесі прийняття рішень та доступ до правосуддя, що стосуються навколишнього природного середовища;

- тощо.

Україна **зобов'язується** від двох до трьох років наблизити своє законодавство до законодавства ЄС.

II. Зобов'язання у сфері охорони довкілля, у тому числі пов'язані із запобіганням негативному впливу на здоров'я населення, встановлених на державному рівні, що стосуються ДЛП

Згідно з Додатком ХХХ до Угоди про асоціацію між Україною та ЄС, Україна зобов'язується адаптувати своє законодавство до 26 директив і 3 регламентів ЄС у наступних секторах: управління відходами; зміна клімату та захист озонового шару; екологічний менеджмент та інтеграція екологічної політики в інші галузеві політики; якість атмосферного повітря; якість води та управління водними ресурсами, включаючи морське середовище; охорона природи; промислове забруднення та техногенні загрози; генетично модифіковані організми.

Зобов'язання: 1) впровадження міжнародних стандартів у сфері ресурсозбереження, охорони навколишнього природного середовища, надрокористування; 2) підвищення рівня екологічної безпеки; 3) реформування державної екологічної політики, приведення її у відповідність до вимог законодавства ЄС.

Угода про асоціацію між Україною та Європейським Союзом 2014 р. (далі – УА 2014 р.) слугує інтегральною складовою інтенсифікації інтеграційної взаємодії, включно у сфері охорони довкілля. Вона увібрала та відтворила основні критеріальні базиси євроінтеграційних перспектив України, оновила спільний інституційно-правовий механізм, інструментарій двостороннього співробітництва, сприяючи поглибленню політичної асоціації та посиленню економічної інтеграції між сторонами через закладені у ній взаємні права, а також взаємні та односторонні **зобов'язання**, у тому числі масив **зобов'язань України** щодо поступового наближення вітчизняного законодавства (і практики його застосування) до права та політики Європейського Союзу (далі – ЄС) у сфері охорони довкілля. З підписанням УА 2014 р. ЄС започаткував практику укладення нового типу угод про асоціацію з державами-сусідами, які за змістом охоплюють максимально широке коло питань, що становлять взаємний інтерес, регулюють поглиблене співробітництво на основі принципу обумовленості, базуються на досвіді ЄС, але виходять за його межі у частині сприяння політичним і економічним реформам, необхідним для досягнення європейських стандартів, які корелюються з критеріями

Зам. інв. №	
Підпис і дата	
Інв № ори..	

Зм.	Кіл.	Арк.	№	Підпис	Дата

08/06-2023-ПЗ.ОНПС

Лист

40

набуття членства в ЄС. Розвиток і зміцнення співробітництва з охорони довкілля має здійснюватися з урахуванням інтересів України та ЄС, їх взаємозалежності у цій сфері, на основі рівності та взаємної вигоди, зокрема, сприяючи реалізації довгострокових цілей сталого розвитку. **Виконання екологічної складової зобов'язань** за УА 2014 р. може забезпечуватися, з-поміж іншого: обміном інформацією та досвідом, здійсненням спільної дослідної діяльності та обміном інформацією про екологічно чисті технології, плануванням подолання наслідків стихійних лих та інших надзвичайних ситуацій, спільною діяльністю у сфері охорони довкілля (ч. 1 ст. 362). Водночас в УА 2014 р. визнано важливість міжнародного управління з питань охорони довкілля та угод як відповіді міжнародного співтовариства на глобальні й регіональні проблеми у сфері охорони довкілля (ч. 1 ст. 292); гарантовано, що екологічна політика ґрунтуватиметься на принципі обережності та принципах, які вимагають застосування превентивних заходів, відшкодування в пріоритетному порядку шкоди, заподіяної довкіллю, та сплати штрафу забруднювачем довкілля (ч. 4 ст. 292); передбачено співробітництво з метою сприяння обґрунтованому і раціональному використанню природних ресурсів відповідно до цілей сталого розвитку з метою зміцнення зв'язків у сфері екологічної політики та практики (ч. 5 ст. 292). Передусім з метою досягнення сталого розвитку в УА 2014 р. визнано важливість якнайповнішого врахування екологічних інтересів не лише свого відповідного населення, а й прийдешніх поколінь і гарантовано спільну підтримку економічного розвитку, екологічної та соціальної політики (ч. 1 ст. 289).

В жовтні 2018 року ввійшов у силу Закон України «Про стратегічну екологічну оцінку», який враховує вимоги Протоколу про стратегічну екологічну оцінку та Директиву 2001/42/ЄС.

а) Національні (державні) зобов'язання у сфері поводження з відходами.

Основними документами у сфері є:

- Національна стратегія з управління відходами в Україні до 2030 року;
- тощо.

Постановою Кабінету Міністрів України затверджено Національну стратегію поводження з відходами в Україні на період до 2030 р., яка є концептуальним документом, що включає: опис проблем і стан техніки в цій сфері; цілі та принципи політики, спрямовані на поводження з відходами, зміни, які необхідно внести в законодавчу систему України та структуру влади, а також їх фінансові наслідки.

У Національній стратегії управління відходами в Україні до 2030 р. констатується, що значні обсяги накопичених в Україні відходів та відсутність ефективних заходів, спрямованих на запобігання їх утворенню, утилізацію, знешкодження та видалення, поглиблюють екологічну кризу і стають гальмівним фактором розвитку національної економіки. Така ситуація обумовлює необхідність створення та забезпечення належного функціонування загальнодержавної системи запобігання утворенню відходів, збирання, перероблення та утилізації, знешкодження й екологічно безпечного видалення.

Аналізуючи Угоду про асоціацію з Європейським Союзом та низку Директив ЄС, котрі регулюють питання, пов'язані з переробкою відходів, варто відзначити, що Україна поступово вносить поправки до чинного законодавства та виходить на новий етап по переробці хімічних відходів. Тим самим намагається вирішити проблеми масового забруднення навколишнього середовища, плануючи усунути полігони та сміттєзвалища, а на їх території збудувати екологічно чисті заводи з переробки відходів.

Реалізація реформи здійснюється як на державному, так регіональному та місцевому рівнях. На основі Національного плану управління відходами розробляються Регіональні плани управління відходами з використанням єдиних методологічних підходів.

Для ефективного управління відходами як на національному, так і на регіональному рівнях має бути розроблена інформаційна система із зручним доступом до даних щодо ліцензій, дозволів, розміщення полігонів та сміттєзвалищ, актуальної інформації про забруднювачів та переробні потужності.

Інв № ори..	Підпис і дата	Зам. інв. №					08/06-2023-ПЗ.ОНПС	Лист
								41
Зм.	Кіл.	Арк.	№	Підпис	Дата			

б) Національні (державні) зобов'язання з питань якості атмосферного повітря.

Основними документами у сфері є:

- Стратегія низьковуглецевого розвитку України на період до 2050 року (проект);
- КОНЦЕПЦІЯ реалізації державної політики у сфері зміни клімату на період до 2030 року;
- ПЛАН ЗАХОДІВ щодо виконання Концепції реалізації державної політики у сфері зміни клімату на період до 2030 року;
- тощо.

27 червня 2014 року була підписана Угода про асоціацію між ЄС та Україною. У даному міжнародно-правовому документі велика увага приділяється захисту навколишньому середовищу. Так, розділ IV та V мають прямий та опосередкований вплив на довкілля, зокрема ст. 361 та ст. 365 містять положення про якість повітря. Варто також додати, що 29 директив та регламенті доповнюють екологічний вимір Угоди про асоціацію з ЄС. Що стосується якості атмосферного повітря, то налічується близько 6 директив ЄС, які поширюються на Україну.

Зобов'язання: встановлення зон ступенем забруднення атмосферного повітря; створення системи вимірювання та оцінки якості повітря; встановлення технічних вимог до фарб, лаків та продукції для транспортних засобів, що зокрема визначають граничні значення вмісту ЛОС (летючих органічних сполук) та встановлення цільових значень (стандартів якості) щодо миш'яку, кадмію, ртуті, нікелю, і, маркування такої продукції до 2020 року; інформування громадськості; можливість доступу до інформації щодо якості атмосферного повітря, тощо.

Завдання наступні: встановлення зон ступенем забруднення атмосферного повітря до 2019 року (відповідний механізм щодо розподілу території країни на відповідні зони та агломерації мав би бути закріпленій у проекті Постанови Кабінету Міністрів України стосовно затвердження Порядку здійснення державного моніторингу у галузі охорони атмосферного повітря до 31 жовтня 2018 р); створення систем вимірювання та оцінки якості повітря до 2020 року (проект Порядку здійснення державного моніторингу у галузі охорони атмосферного повітря розглянуто на засіданні міжвідомчої робочої групи з питань імплементації положень); встановлення технічних вимог до фарб, лаків та продукції для транспортних засобів, що зокрема визначають граничні значення вмісту ЛОС (летючих органічних сполук) та встановлення цільових значень (стандартів якості) щодо миш'яку, кадмію, ртуті, нікелю, і, маркування такої продукції до 2020 року (інформація відсутня); інформування громадськості до 2019 р. (на засіданні Уряду 25 квітня 2018 року схвалено план організації підготовки проектів нормативно-правових актів, але їх не було підготовлено); можливість доступу до інформації щодо якості атмосферного повітря до 2018 року (запроваджено механізм, за допомогою якого можна дізнатись про якість повітря. Наразі сервіс доступний в Львові, Києві та Дніпрі); можливість купувати якісне пальне до 2018 року (в Україні з 1 січня 2016 року введено стандарт екологічної безпеки, що регламентує кількість шкідливих речовин у викидах автомобілів, Євро-5). Також, прийнято Закон «Про оцінку впливу на довкілля», що дає можливість втілити прогресивну, оновлену та про європейську модель оцінки впливу на довкілля відповідно до вимог Директиви 2011/92/ЄС. Прийнято Закон «Про стратегічну екологічну оцінку», який враховує вимоги Протоколу про Стратегічну екологічну оцінку, а також Директиви 2001/42/ЄС про оцінку впливу окремих планів та програм на навколишнє середовище.

в) Національні (державні) зобов'язання з питань клімату.

Основними документами у сфері є:

- Закон України «Про ратифікацію Кіотського протоколу до Рамкової конвенції ООН про зміну клімату»;
- КОНЦЕПЦІЯ реалізації державної політики у сфері зміни клімату на період до 2030 року;

Інв № ори..	Підпис і дата	Зам. інв. №					08/06-2023-ПЗ.ОНПС	Лист
			Зм.	Кіл.	Арк.	№		

- ПЛАН ЗАХОДІВ щодо виконання Концепції реалізації державної політики у сфері зміни клімату на період до 2030 року;

- Стратегія низьковуглецевого розвитку України до 2050 року.

Україна підписала й ратифікувала Угоду про асоціацію 16 вересня 2014 року, яка повністю вступила в силу 1 вересня 2017 року.

Зобов'язання: встановити процедури моніторингу, звітності та верифікації (МЗВ) викидів парникових газів від енергетичних та промислових об'єктів (підприємств);

Крім того, Україна ратифікувала Рамкову конвенцію ООН про зміну клімату, Кіотський протокол та Паризьку угоду. Для дотримання взятих **зобов'язань** за цими міжнародними договорами, Україна вживає певних заходів. По-перше, Кабінет Міністрів 7 грудня 2016 року ухвалив План заходів щодо виконання Концепції реалізації державної політики у сфері зміни клімату на період до 2030 року.

Зобов'язання:

- формування ефективної внутрішньої кліматичної політики, яка стала першим за багато років цілісним нормативним документом, який покликаний вдосконалити і систематизувати поточну політику у сфері зміни клімату);

- створення відповідної законодавчої бази та установ для забезпечення поступового переходу до низьковуглецевого розвитку в умовах екологічної, економічної та енергетичної безпеки, вдосконалення державної політики у сфері зміни клімату для досягнення сталого розвитку держави, підвищення добробуту громадян.

Важливим кроком стало схвалення Кабінетом Міністрів України Національного плану скорочення викидів від великих спалювальних установок 8 листопада 2017 року.

Зобов'язання: оптимізація викидів від великих спалювальних установок, виведення деяких з експлуатації, а також прогноз очікуваного скорочення викидів із чіткими термінами.

Для запобігання зміни клімату та захисту озонового шару 18 липня 2018 року Кабінетом Міністрів було схвалено Стратегію низьковуглецевого розвитку України до 2050 року. Також Україна подала до Секретаріату свій перший Національно-визначений внесок, відповідно до якого **зобов'язання:** не перевищувати викиди парникових газів на 60% до 2030 року, порівняно з базовим 1990 роком. З метою виконання **зобов'язань** України за Угодою про асоціацію було розроблено проект Закону України «Про засади моніторингу, звітності та верифікації викидів парникових газів». Проект врахував основні положення Директиви № 2003/87/ЄС про встановлення схеми торгівлі викидами парникових газів у рамках Співтовариства, Регламенту Комісії № 600/2012 про верифікацію звітів про викиди парникових газів і звітів про тонно-кілометри та акредитацію верифікаторів, а також Регламенту Комісії № 601/2012 про моніторинг та звітність щодо викидів парникових газів. По-друге, в Україні було ухвалено декілька важливих законів, які мають безпосереднє відношення до сфери зміни клімату. У межах управління довкіллям та інтеграції екологічної політики до інших видів галузевої діяльності 23 травня 2017 року був прийнятий Закон України «Про оцінку впливу на довкілля».

Зобов'язання:

- запровадити достатньо прозору європейську модель процедури оцінки впливу на довкілля, визначити терміни та стадії її проведення і який стосується майже всіх підприємств реальної економіки;

- **зобов'язати** суб'єкта господарювання включати у звіт про оцінку впливу на довкілля опис факторів довкілля, які ймовірно зазнають впливу з боку планованої діяльності та її альтернативних варіантів, у тому числі кліматичні фактори (зміна клімату і викиди парникових газів); опис і оцінку можливого впливу на довкілля планованої діяльності, зокрема величини та масштабів такого впливу, характеру, інтенсивності і складності, ймовірності, очікуваного початку, тривалості, частоти і невідворотності

Інв № ори..	Підпис і дата	Зам. інв. №						08/06-2023-ПЗ.ОНПС	Лист
			Зм.	Кіл.	Арк.	№	Підпис		Дата

впливу, зумовленого, зокрема впливом планованої діяльності на клімат, у тому числі характер і масштаби викидів парникових газів, та чутливістю діяльності до зміни клімату.

20 березня 2018 року ухвалено Закон України «Про стратегічну екологічну оцінку», який визначив наслідки для довкілля як будь-які ймовірні наслідки для флори, фауни, біорізноманіття, ґрунту, надр, клімату, тощо. Крім того, 28 лютого 2019 року було затверджено Основні засади (стратегію) державної екологічної політики України на період до 2030 року, **зобов'язання** згідно якої – збереження такого стану кліматичної системи, який унеможливить підвищення ризиків для здоров'я та благополуччя людей і навколишнього природного середовища.

7 березня 2018 року був підписаний Меморандум про співробітництво Міністерства екології та природних ресурсів з українськими установами, зокрема, Інститутом космічних досліджень НАН України та Державним космічним агентством України. Меморандум спрямований на удосконалення національної системи обліку викидів та абсорбції парникових газів, зокрема шляхом створення мап покриву Землі, збору та аналізу супутникових даних.

в) Національні (державні) зобов'язання з питань біорізноманіття.

Основними документами у сфері є:

- Концепція загальнодержавної програми збереження біорізноманіття на 2005-2025 роки;

- тощо.

28 лютого 2019 року Верховна Рада України прийняла Закон України «Про Основні засади (стратегію) державної екологічної політики України на період до 2030 року».

Зобов'язання: зменшення втрат біологічного різноманіття; збереження та відновлення чисельності видів природної флори та фауни, у тому числі мігруючих видів тварин, середовищ їх існування, рідкісних і таких, що перебувають під загрозою зникнення, видів тваринного світу; протидія незаконному обігу та торгівлі об'єктами дикої фауни і флори, у тому числі введення заборони використання диких тварин у цирках, а також у будь-якій іншій комерційній діяльності публічного характеру, крім стаціонарних зоопарків; врахувати рекомендації міжнародних документів щодо перегляду та оновлення законодавчих і нормативних актів щодо біологічного різноманіття.

Угода про асоціацію між Україною, з однієї сторони, та Європейським Союзом, Європейським співтовариством з атомної енергії і їхніми державами-членами, з іншої сторони – міжнародно-правовий інструмент, який серед іншого **зобов'язує** Україну прийняти низку природоохоронних норм для збереження біорізноманіття, а саме: збереження, захист, поліпшення і відтворення якості навколишнього середовища, захист громадського здоров'я, розсудливе та раціональне використання природних ресурсів та заохочення заходів на міжнародному рівні, спрямованих на вирішення регіональних і глобальних проблем навколишнього середовища, у тому числі у сфері охорони природи, зокрема щодо збереження і захисту біологічного та ландшафтного різноманіття (екомережі). Для цього Україна має імплементувати у своє національне законодавство дві Директиви ЄС, а саме Директиву № 2009/147/ ЄС про захист диких птахів (так звана Пташина директива) та Директиву № 92/43/ЄЕС про збереження природного середовища існування, дикої флори та фауни, зі змінами і доповненнями, внесеними Директивами №№97/62/ЄС, 2006/105/ЄС та Регламентом (ЄС) № 1882/2003 (так звана Оселищна директива).

Зобов'язання:

- прийняти національне законодавство та визначити уповноваженого органу (органів);

- провести оцінку видів птахів, для яких необхідно запровадження спеціальних заходів збереження, та видів регулярної міграції;

- визначити та позначити спеціальні зони захисту різних видів птахів;

- запровадити зберігаючі захисні заходи для захисту мігруючих видів;

Інв № ори..	Підпис і дата	Зам. інв. №					08/06-2023-ПЗ.ОНПС	Лист
			Зм.	Кіл.	Арк.	№		
							44	

- встановити загальну систему захисту всіх видів диких птахів зі спеціальною підкатегорією птахів, на які ведеться полювання, та заборону певних видів ловлі/забою птахів.
- прийняття національного законодавства та визначення уповноваженого органу (органів);
- підготовка реєстру місць, призначення цих місць та встановлення пріоритетів управління ними (включаючи завершення реєстру потенційних територій Смарагдової мережі та впровадження захисних заходів та заходів управління ними);
- запровадження заходів, необхідних для збереження таких місць;
- встановлення системи моніторингу природоохоронного статусу оселищ та видів;
- встановлення суворого режиму захисту видів, зазначених у Додатку IV Угоди, які стосуються України;
- встановлення механізму стимулювання освіти та надання/розповсюдження загальної інформації населенню.

На виконання зобов'язань України по Угоді про асоціацію Мінприроди розробило низку нормативно-правових актів, серед яких основним є проєкт Закону України «Про території Смарагдової мережі» і додатки до нього (зокрема і щодо переліку видів птахів, у тому числі, видів регулярної міграції, для яких визначаються території Смарагдової мережі). Ухвалення цього проєкту дозволить Україні виконати більшість своїх завдань за Угодою в частині охорони природи, а саме імплементувати норми Пташиної та Оселищної директив в національне законодавство.

В рамках Плану заходів Міністерством також було підготовлено низку проєктів указів Президента, зокрема «Про оголошення прибережної акваторії Азовського моря гідрологічним заказником загальнодержавного значення «Приморський», «Про зміну меж національного природного парку «Синевир», «Про створення національного природного парку «Нобельський» тощо.

Україна є активним учасником в міжнародному співробітництві у галузі міжнародного екологічного права, що стосується, насамперед, охорони навколишнього природного середовища. Завдання України щодо забезпечення екологічної безпеки та розв'язання екологічних проблем знайшли місце у міжнародних договорах, таких як Конвенція «Про охорону біологічного різноманіття» (1992 р.), більш ніж 40 двосторонніх угодах, а також рекомендаційних документах, таких як декларація Ріо-де-Жанейро щодо навколишнього середовища та розвитку (1992 р.), Всеєвропейська стратегія збереження біологічного та ландшафтного різноманіття (1995 р.). Становлення законодавства у сфері національної екологічної мережі розпочалося з прийняття Всеєвропейської стратегії збереження біологічного та ландшафтного різноманіття (1995), що започаткувало зміну курсу екологічної політики з локальної охорони об'єктів і територій природно-заповідного фонду на новітній курс формування й функціонування національної екологічної мережі України, з метою формування загальноєвропейської екологічної мережі, збереження та збалансованого використання біологічного та ландшафтного різноманіття. Зобов'язання України: подальше опрацювання, вдосконалення та розвиток екологічного законодавства відповідно до рекомендацій Всеєвропейської стратегії збереження біологічного та ландшафтного різноманіття, щодо питання формування Загальноєвропейської екологічної мережі як цілісної системи територій країн Європи; загальне покращення стану довкілля, а також умов життя людини та посилення здатності живої природи до самовідновлення.

Міжнародний документ Загальноєвропейської мережі передбачає створення єдиної цілісної у функціональному аспекті і неперервної системи природних територій, важливих у міжнародному відношенні, яка б забезпечила стабільне існування біосфери та функціонування природних систем задоволення життєдіяльності людини. У Законі України «Про екологічну мережу України» сформульовано основні принципи формування, збереження та використання екомережі. Одним з напрямів, які вимагають

Інв № ори..	Підпис і дата	Зам. інв. №					08/06-2023-ПЗ.ОНПС	Лист
			Зм.	Кіл.	Арк.	№		

термінової розробки, є підготовка підґрунтя та втілення у життя механізмів, які б дозволили швидко та ефективно врахувати проблеми збереження біологічного та ландшафтного різноманіття при формуванні відомчих політик. Створення Національної екологічної мережі, яка буде складовою частиною Всеєвропейської екомережі, має саме таку мету.

Прийнято Закон України «Про внесення змін до деяких законодавчих актів України щодо захисту фауни», а також Закон України «Про внесення змін до деяких законодавчих актів України щодо впровадження європейських екологічних норм для охорони територій, на яких живуть рідкісні тварини і рослини».

Прийнято Закон «Про внесення змін до деяких законодавчих актів України щодо імплементації європейських екологічних норм про охорону середовища рідкісних видів тварин і рослин», метою якого є захист від знищення середовища перебування (зростання) видів тваринного та рослинного світу, занесених до Червоної книги України (Директиви 2009/147/ЄС та 92/43/ЄЕС).

Розроблено проект Концепції про реформування системи природоохоронних дозволів та технічну редакцію проекту Закону України «Про систему природоохоронних дозволів» з метою імплементації положень Директиви 2010/75/ЄС.

Виконання Угоди про асоціацію між Україною, з однієї сторони, та Європейським співтовариством з атомної енергії і їхніми державами-членами, з іншої сторони (УА), передбачає широке коло завдань в екологічній сфері. Важливим елементом виконання багатьох завдань у сфері охорони природи є розширення та вдосконалення Смарагдової мережі (Emerald Network) в Україні. Території Смарагдової мережі мають відповідати одному або декільком критеріям: значно сприяти виживанню видів, що знаходяться під загрозою зникнення, ендемічних видів або будь-яких видів, що перелічені в додатках I і II Конвенції; підтримувати значну кількість видів на території з високим видовим різноманіттям або підтримувати важливі популяції одного або декількох видів; містити важливий та/ або репрезентативний приклад типів оселищ, що знаходяться під загрозою зникнення; містити видатний приклад конкретного типу оселища або мозаїки різних типів оселищ; бути важливим місцем для одного або декількох мігруючих видів; іншим способом істотно сприяти досягненню цілей Конвенції.

В Україні Смарагдова мережа почала створюватись з 2009 р.; вона є частиною європейської мережі. Станом на початок 2016 р. мережа займала близько 8,88 % території України. Виконання екологічного блоку завдань УА сприяє розширенню мережі і вдосконаленню її функціонування. Зокрема, згідно до поставлених в УА завдань, розроблено проект Закону України «Про території Смарагдової мережі», який 12 березня 2018 р. було представлено для громадського обговорення. **Зобов'язання** згідно Проекту Закону передбачають:

- встановлення чітких критеріїв для відбору територій Смарагдової мережі, які ґрунтуються на науковому підході: для кожного пріоритетного виду флори чи фауни здійснюється інвентаризація та розробляється карта, де буде зазначено його місцезнаходження;

- визначити найбільш критичні точки для виживання видів, які ввійдуть до складу мережі після оцінки європейськими експертами на біогеографічних семінарах;

- передбачити оголошення на державному рівні територій Смарагдової мережі Європи в Україні для збереження рідкісних та зникаючих природних оселищ, видів флори і фауни, у тому числі птахів.

- постійне формування додаткового списку потенційних об'єктів Смарагдової мережі відповідно до проведених нових досліджень;

- створення бази даних та визначення тенденцій в динаміці популяцій видів і оселищ, за результатами яких будуть прийматися подальші управлінські рішення;

Зам. інв. №	
Підпис і дата	
Інв № ори..	

Зм.	Кіл.	Арк.	№	Підпис	Дата

08/06-2023-ПЗ.ОНПС

Лист

46

- розроблення менеджмент-планів для управління територіями Смарагдової мережі, що передбачає чіткі плани заходів для збереження і моніторингу кожного пріоритетного виду флори і фауни та природного оселища.

Важливим завданням є включення до проєкту Закону України «Про території Смарагдової мережі» положень щодо впровадження стратегічної екологічної оцінки впливу на території Смарагдової мережі планів та програм, відповідно до Закону України «Про стратегічну екологічну оцінку»; впровадження оцінки впливу видів діяльності та об'єктів на території Смарагдової мережі відповідно до Закону України «Про оцінку впливу на довкілля»; впровадження у процесі експертизи проєктної документації на будівництво, порядок проведення якої передбачений с.2-5 статті 31 Закону України «Про регулювання містобудівної діяльності» оцінки видів діяльності та об'єктів на території Смарагдової мережі для видів діяльності та об'єктів, що не підлягають оцінці впливу на довкілля.

г) Національні (державні) зобов'язання з питань якості водних ресурсів.

Основними документами у сфері є:

- Формування правових засад здійснення державного моніторингу вод;
- Морська природоохоронна стратегія;
- Водна стратегія на період до 2050 року;
- тощо.

Основний прогрес у 2018 році у впровадженні екологічних реформ полягає у наступному: Прийнято Закон «Про внесення змін до деяких законодавчих актів України щодо впровадження інтегрованих підходів в управлінні водними ресурсами за басейновим принципом» відповідно до Водної рамкової Директиви 2000/60/ЄС. Також, цим законом запроваджено правові основи для впровадження Директиви 2007/60/ЄС про оцінку та управління ризиками затоплення. Ухвалено Закон «Про внесення 125 змін до Закону України «Про питну воду та питне водопостачання», яким встановлюватимуться правові засади імплементації окремих положень Директиви 98/83/ЄС про якість води, призначеної для споживання людиною та Директиви 91/271/ЄС про очистку міських стічних вод. Ухвалено перший транскордонний басейновий договір, спрямований на розвиток партнерства між державами щодо запровадження інтегрованого управління водними ресурсами. Проведено дослідження з оцінки екологічного стану Чорного моря. Ця оцінка, зроблена відповідно до вимог Морської та Рамкової водної Директив ЄС, і стане основою Морської стратегії, яку розробляє Міненерго.

До основних нормативно-правових актів, якими регулюється право на питну воду та її якість в Україні, є Закони України: «Про охорону навколишнього природного середовища», «Про питну воду та питне водопостачання», Водний Кодекс України, Кодекс законів про надра, «Про житлово-комунальні послуги». Нормування якості та безпеки питної води віднесено до сфери підзаконних нормативних актів, але в Україні діють одночасно два стандарти: ДСанПіН 2.2.4-171-10 «Гігієнічні вимоги до води питної, призначеної для споживання людиною» та ДСТУ 7525:2014 «Вода питна. Вимоги та методи контролювання якості». Таким чином, правовідносини у сфері централізованого водопостачання регулюються положеннями житлово-комунального законодавства, а правовідносини з видобування, очистки води – нормами водного, екологічного законодавства та законами про надра.

В основному вони походять з міжнародного екологічного права. До основних конкретних **зобов'язань** забезпечити права на воду, які покладаються на державу в результаті ратифікації міжнародно-правових актів є:

- доступ до мінімальної необхідної кількості безпечної води;
- доступ до води і водних об'єктів без дискримінації;
- заходи попередження та контролю із захисту навколишнього середовища, пов'язаними з водою;
- фізичний доступ до водних систем;

Зам. інв. №	
Підпис і дата	
Інв № ори..	

Зм.	Кіл.	Арк.	№	Підпис	Дата

08/06-2023-ПЗ.ОНПС

Лист

47

- рівномірний розподіл води в рамках усіх наявних систем водопостачання;
- ухвалення національної стратегії та планів дій із водопостачання;
- моніторинг реалізації права на воду; ухвалення цільових програм для допомоги вразливим і знедоленим верствам населення; заходи попередження та контролю над захворюваннями, пов'язаними з водою тощо.

д) Національні (державні) зобов'язання щодо доступу до інформації з питань навколишнього середовища.

Основними документами у сфері є:

- Закон України «Про стратегічну екологічну оцінку»;
- Про затвердження Порядку залучення громадськості до обговорення питань щодо прийняття рішень, які можуть впливати на стан довкілля: Постанова Кабінету Міністрів України від 29 червня 2011 р. N 771;
- тощо.

Відповідно до положень міжнародних угод, що визначають такий режим у галузі навколишнього середовища, **держава гарантує право на доступ до інформації з питань навколишнього середовища** задля сприяння захисту права кожної людини нинішнього і майбутнього покоління жити в навколишньому середовищі, сприятливому для його здоров'я і добробуту. Доступ до інформації з питань навколишнього середовища – це один з видів міжнародно-правового режиму щодо доступу до інформації, яку за положеннями окремих міжнародних угод ще визначають як «екологічна інформація».

До неї відносять інформацію щодо:

- стану елементів навколишнього середовища (таких, як повітря і атмосфера, вода, ґрунт, земля, ландшафт і природні об'єкти, біологічне різноманіття та його компоненти, включаючи генетично змінені організми, та взаємодію між цими елементами;
- чинників (таких, як речовини, енергія, шум та випромінювання, а також діяльність або заходи, включаючи адміністративні заходи, угоди в області навколишнього середовища, політику, законодавство, плани і програми, що впливають або здатні вплинути на елементи навколишнього середовища, аналіз витрат і результатів і інший економічний аналіз і припущення, використані при прийнятті рішень з питань навколишнього середовища);
- стану здоров'я і безпеки людей, умов життя людей, стану об'єктів культури, будівель і споруд у тій мірі, у якій на них впливають або може впливати стан елементів навколишнього середовища, або через ці елементи, чинники, діяльність або зазначені заходи.

Йдеться про доступ до інформації яка, серед іншого, охоплюватиме наступне коло питань: зміни клімату; екологічне управління, освітню і навчальну підготовку, доступу до інформації з питань прийняття рішень; якості атмосферного повітря; якості водних ресурсів і управління водними ресурсами; управління відходами та ресурсами; охорони природи (збереження і захисту біологічного і ландшафтного різноманіття (екомережі)); промислове забруднення і промислові загрози; хімічні речовини; генетично-модифіковані організми; шумове забруднення; цивільний захист (стихійні лиха і антропогенні загрози); міське середовище; екологічні збори.

Зобов'язання України в цій сфері, і зокрема у питанні доступу до інформації, досить широко висвітлені у її національному законодавстві. Разом з тим, вони відповідають вимогам Директив (Додаток ХХХ до Угоди), що знайшли закріплення у якості орієнтирів для сторін Угоди про асоціацію.

III. Зобов'язання у сфері охорони довкілля, у тому числі пов'язані із запобіганням негативному впливу на здоров'я населення, встановлених на регіональному рівні, що стосуються ДДП

а) Регіональні зобов'язання з питань поводження з відходами.

Основними документами у сфері є:

Зам. інв. №	
Підпис і дата	
Інв № ори..	

Зм.	Кіл.	Арк.	№	Підпис	Дата

08/06-2023-ПЗ.ОНПС

Лист

48

- Комплексна програма охорони довкілля Миколаївської області на 2021-2027 роки;

Зобов'язаннями є:

- розроблення Регіонального плану управління відходами з використанням єдиних методологічних підходів;
- вивезення з області всіх непридатних ХЗЗР на утилізацію, видалення;
- тощо.

Для ефективного управління відходами на регіональному рівнях має бути розроблена інформаційна система із зручним доступом до даних щодо ліцензій, дозволів, розміщення полігонів та сміттєзвалищ, актуальної інформації про забруднювачів та переробні потужності.

б) Регіональні зобов'язання з питань якості атмосферного повітря.

Основними документами у сфері є:

- Комплексна програма охорони довкілля Миколаївської області на 2021-2027 роки.

Зобов'язаннями є:

- розроблення галузевих стратегій та програм;
- розроблення заходів з попередження погіршення атмосферного стану повітря;
- створення і реалізація програми моніторингу атмосферного повітря;
- обмін досвідом;
- тощо.

в) Регіональні зобов'язання з питань біорізноманіття.

Основними документами у сфері є:

- Комплексна програма охорони довкілля Миколаївської області на 2021-2027 роки;
- Регіональна екологічна мережа Миколаївської області, тощо.

Зобов'язаннями є:

- Забезпечення збереження, біологічного і ландшафтного різноманіття;
- Створення репрезентативної системи територій і об'єктів ПЗФ та формування екомережі;
- тощо.

г) Регіональні зобов'язання з питань якості водних ресурсів.

Основними документами у сфері є:

- Комплексна програма охорони довкілля Миколаївської області на 2021-2027 роки;
- Програма «Питна вода Южноукраїнської міської територіальної громади на 2023-2027 роки».

Зобов'язаннями є:

- Розроблення галузевих стратегій програм;
- Реалізація заходів з відновлення і підтримання сприятливого гідрологічного режиму водних об'єктів і заходів щодо ефективності роботи системи водовідведення в районах області;
- тощо.

д) Регіональні зобов'язання щодо доступу до інформації з питань навколишнього середовища.

Основними документами у сфері є:

- ЗУ «Про стратегічну екологічну оцінку»;

Інв № ори..	Підпис і дата	Зам. інв. №					08/06-2023-ПЗ.ОНПС	Лист
								49
Зм.	Кіл.	Арк.	№	Підпис	Дата			

- Про затвердження Порядку залучення громадськості до обговорення питань щодо прийняття рішень, які можуть впливати на стан довкілля: Постанова Кабінету Міністрів України від 29 червня 2011 р. N 771;
- тощо.

Основні зобов'язання визначені в документах державного рівня.

IV. Зобов'язання у сфері охорони довкілля, у тому числі пов'язані із запобіганням негативному впливу на здоров'я населення, встановлених на місцевому рівні, що стосуються ДДП

а) місцеві зобов'язання з питань поводження з відходами.

- Розроблення схеми санітарного очищення території громади;
- Забезпечити виконання вимог обласних галузевих програм або стратегій у сфері;

б) місцеві зобов'язання з питань якості атмосферного повітря.

- Забезпечити виконання вимог обласних галузевих програм або стратегій у сфері;

в) місцеві зобов'язання з питань біорізноманіття.

- Забезпечити виконання вимог обласних галузевих програм або стратегій у сфері;

г) місцеві зобов'язання з питань якості водних ресурсів.

- Програма «Питна вода Южноукраїнської міської територіальної громади на 2023-2027 роки», затверджена рішенням Южноукраїнської міської ради від 27.12.2022 року №1211;

- Забезпечити виконання вимог обласних галузевих програм або стратегій у сфері;

д) Зобов'язання щодо доступу до інформації з питань навколишнього середовища.

Основними документами у сфері є:

- ЗУ «Про стратегічну екологічну оцінку»;
- Про затвердження Порядку залучення громадськості до обговорення питань щодо прийняття рішень, які можуть впливати на стан довкілля: Постанова Кабінету Міністрів України від 29 червня 2011 р. N 771;
- тощо.

Зокрема Директива 2003/4/ЄС зобов'язує органи влади забезпечити: право на доступ до екологічної інформації, яка знаходиться у розпорядженні державних органів та визначення основних умов і практичних механізмів його реалізації та досягнення систематичної доступності та розповсюдження екологічної інформації серед громадськості.

До гарантій права на інформацію про екологію Директива відносить перелік прав громадян та обов'язки державних органів щодо доступу до інформації про навколишнє природне середовище за запитом; виокремлення винятків щодо доступу до інформації (умови, за яких запит про надання екологічної інформації може бути відхилений); грошовий збір (умови, за яких надання інформації може бути платним); доступ до правосуддя з питань доступу до інформації; стандарти якості інформації щодо навколишнього природного середовища.

Директива визначає мінімальний перелік видів інформації, яку **зобов'язані розповсюджувати органи влади.** Наразі можна констатувати, що практика з питань надання органи місцевого самоврядування інформації громадянам не відповідає стандартам демократичної європейської держави. Для налагодження ситуації потрібно: внести зміни до нормативно — правових актів щодо обов'язків та термінів звітування органів місцевого самоврядування перед громадою з питань охорони довкілля; приділити належну увагу екологічній тематиці в інформаційних ресурсах місцевого самоврядування (на сьогодні функцію висвітлення екологічної ситуації на місцях частіше беруть на себе екологічні неурядові організації); запровадити електронну систему екологічного врядування, з урахуванням європейських підходів до управління екологічною інформацією, з метою усунення «розпорошеності» між різними рівнями органів місцевого

Зам. інв. №	
Підпис і дата	
Інв № ори..	

Зм.	Кіл.	Арк.	№	Підпис	Дата

08/06-2023-ПЗ.ОНПС

Лист

50

самоврядування. Директива 2003/35/ЄС встановлює вимоги до органів влади щодо забезпечення участі громадськості в розробці планів і програм, що стосуються навколишнього середовища; підвищення участі громадськості у прийнятті рішень. Виходячи з положень Директиви, участь громадськості у питаннях, що стосуються прийняття планів або програм або внесення в них змін або перегляду, має бути забезпечена через такі форми інформування як офіційне опублікування, або за допомогою електронних засобів масової інформації, в разі їх наявності. Окрім того, громадськості має бути надана інформація про право на участь у прийнятті рішень і про компетентний орган влади, в який можуть бути представлені коментарі або питання. Деталі процедури інформування громадськості (наприклад через розповсюдження у певному радіусі оголошень або через публікації у місцевих газетах) та проведення консультацій з зацікавленою громадськістю (наприклад, шляхом подання письмових зауважень або шляхом громадського опитування) визначаються державами членами. Також, повинні бути встановлені розумно необхідні терміни, які передбачають достатній час для реалізації кожного з етапів участі громадськості в прийнятті рішень. На сьогодні Законодавство України частково відповідає вимогам Директиви 2003/35/ЄС щодо участі громадськості в підготовці певних планів та програм, що стосуються довкілля. Громадськість, маючи право впливати на прийняття рішень органу місцевого самоврядування в сфері екології, має активніше долучатися до цього процесу, насамперед завдяки участі в здійсненні оцінки впливу на довкілля та ініціюванню внесення змін до проекту ОВД, згідно ст 7 Закону «Про оцінку впливу на довкілля», відповідно до якої з метою врахування громадської думки суб'єкти проекту ОВД проводять публічні слухання або відкриті засідання. Водночас, Постанова від 29 черв'ня 2011 р. № 771 «Про затвердження Порядку залучення громадськості до обговорення питань щодо прийняття рішень, які можуть впливати на стан довкілля», для органу місцевого самоврядування має рекомендаційний характер, встановлюючи при цьому такі форми залучення громадськості, як подання письмових зауважень, пропозицій і рекомендацій, включення представників громадськості до складу експертних комісій, груп по проведенню громадської екологічної експертизи. Рекомендаційний характер урядової постанови обумовлює потребу деталізації актами органів місцевого самоврядування порядку залучення громадськості до прийняття рішень в сфері екології, в тому числі проведення громадської екологічної експертизи. Адаптація національного законодавства в сфері екології до вимог зазначених Директив сприятиме зростанню ролі органів місцевого самоврядування у даній сфері, зокрема у вирішенні таких питань, як: забезпечення прав громадськості на безпечне для життя і здоров'я довкілля, забезпечення права особи на доступ до екологічної інформації та залучення громадськості до обговорення питань щодо прийняття рішень, які можуть впливати на стан довкілля.

Директиви ЄС у сфері охорони довкілля мають поступово зміцнити та посилити роль органів місцевого само'врядування, щодо реалізації їх повноважень у сфері охорони довкілля. Подальші розвідки даного питання мають стосуватися концептуального визначення впливу положень всіх директив ЄС у сфері екології на повноваження органів місцевого самоврядування у цій сфері, зважаючи на процес децентралізації.

Зобов'язаннями щодо доступу до інформації з питань навколишнього середовища на місцевому рівні є:

- здійснення громадських обговорень у процесі стратегічної екологічної оцінки питань щодо прийняття рішень у сфері охорони навколишнього природного середовища та використання природних ресурсів, виконання яких може спричинити негативні наслідки для довкілля;

- оприлюднення інформації у сфері охорони навколишнього природного середовища та використання природних ресурсів, виконання яких може спричинити негативні наслідки для довкілля на веб-сайті та друкованих виданнях масової інформації відповідної адміністративно- територіальної одиниці або району;

Зам. інв. №	
Підпис і дата	
Інв № ори..	

Зм.	Кіл.	Арк.	№	Підпис	Дата

08/06-2023-ПЗ.ОНПС

Лист

51

- забезпечення доступу громадськості до інформації у сфері охорони навколишнього природного середовища та використання природних ресурсів, виконання яких може спричинити негативні наслідки для довкілля, тощо.

V. Шляхи врахування таких зобов'язань під час підготовки документа державного планування

В процесі стратегічної екологічної оцінки містобудівної документації було розглянуто значну кількість документів, що містять екологічні цілі а також відповідні завдання у сфері охорони здоров'я та соціально-економічного розвитку. Слід зазначити, що різні програми розвитку містять подібні, хоча і не завжди ідентичні, екологічні цілі. Наприклад, основні цілі та завдання визначені програмами з охорони навколишнього природного середовища, що на регіональному та місцевому рівнях повторюються в програмах Соціально-економічного розвитку місцевого і регіонального рівня, та в цільових програмах місцевого і регіонального рівня. Аналіз також включав цілі, які мають відношення до детального плану, та цілі, які можуть бути вирішені на іншому рівні планування. На основі аналізу змісту детального плану експерти/виконавці СЕО оцінили рівень відповідності цілей, викладених у проекті, екологічним цілям, встановленим на регіональному рівні, та ключовим відповідним цілям Програми соціально-економічного та культурного розвитку Миколаївської області. Згідно результатів аналізу були внесені пропозиції для врахування в містобудівній документації. Згідно результатів аналізу можна зробити висновок, що проект у достатньо високій мірі відповідає цілям екологічної політики, встановленим на національному та регіональному рівнях; враховує більшість з них і пропонує комплекс заходів, спрямованих на їх виконання.

На основі аналізу цих цілей можна зазначити, що цілі в галузі охорони атмосферного повітря, створені на регіональному рівні, будуть лише частково впроваджені в проекті містобудівної документації, а саме:

- те, що стосується резервування ділянок певного функціонального використання в частині будівництва, вулиць та доріг, створення зелених насаджень в межах санітарно-захисних зон;

- скорочення викидів може бути досягнуто за рахунок зменшення викидів від руху автотранспорту;

- реалізації цілей в сфері енергоефективності, отримання енергії з відновлюваних джерел, та скороченні викидів забруднюючих речовин від спалювальних установок можлива на етапі вибору конструктивно-технологічних рішень;

- у сфері водних ресурсів, будівництва водопровідних мереж і каналізаційних систем цілі визначені у декількох цільових програмах, з визначенням конкретних заходів з реконструкції чи будівництва інженерних мереж споруд та мереж, які передбачаються до реалізації у короткостроковій перспективі та повністю враховуються проектом містобудівної документації;

- підвищення якості поверхневих вод може бути досягнуто також шляхом за рахунок розширення мережі дощової каналізації та будівництва очисних споруд у місцях випуску;

- передбачаються заходи щодо інженерної підготовки та захисту території від несприятливих природних процесів, як на ділянках існуючої забудови, так і на ділянках перспективного містобудівного освоєння;

- однією з найважливіших питань для населеного пункту є видалення відходів, яке здійснюється на території поза межами населеного пункту і залежить від реалізації рішень, визначених програмами поводження з ТПВ на регіональному рівні. Рішення детального плану в сфері поводження з ТПВ повністю враховують цілі та проекти передбачені регіональною цільовою програмою щодо об'єктів з переробки та утилізації ТПВ, розміщення яких передбачається за межами населеного пункту;

- у сфері біорізноманіття проект детального плану передбачає створення зелених насаджень спеціального призначення;

Зам. інв. №	
Підпис і дата	
Інв № ори..	

								08/06-2023-ПЗ.ОНПС	Лист
									52
Зм.	Кіл.	Арк.	№	Підпис	Дата				

- в сфері охорони здоров'я та соціально-економічного розвитку рішення проєкту містобудівної документації в достатній мірі враховують цілі, визначені на регіональному та місцевому рівнях, шляхом виділення ділянок певного функціонального використання та необхідної площі для розміщення закладів охорони здоров'я та соціального захисту, фізкультурно-оздоровчих та спортивних споруд, установ культури і та мистецтва, культури та дозвілля, підприємств торгівлі, громадського харчування і побутового обслуговування та інших установ та організацій обслуговування.

Таким чином, аналіз цілей відповідних державних програм розвитку, змісту та проєктних рішень з просторового розвитку території населеного пункту, свідчить про те, що цілі та заходи, визначені проєктом, здебільшого відповідають регіональним та місцевим екологічним цілям. Але, низка екологічних проблем, таких як поводження з ТПВ та/або будівництво обхідних доріг можуть бути вирішені лише на регіональному або національному рівні.

Слід зазначити, що у процесі здійснених консультацій експертів з СЕО з державними органами та обласними органами виконавчої влади, що реалізують державну політику у сфері охорони навколишнього природного середовища, та у процесі громадського обговорення певні екологічні цілі були внесені до проєкту документу державного планування (детального плану території), з подальшим внесенням відповідних змін до текстової та графічної частин містобудівної документації.

6. ОПИС НАСЛІДКІВ ДЛЯ ДОВКІЛЛЯ, У ТОМУ ЧИСЛІ ДЛЯ ЗДОРОВ'Я НАСЕЛЕННЯ, У ТОМУ ЧИСЛІ ВТОРИННИХ, КУМУЛЯТИВНИХ, СИНЕРГІЧНИХ, КОРОТКО-, СЕРЕДНЬО- ТА ДОВГОСТРОКОВИХ (1, 3-5 ТА 10-15 РОКІВ ВІДПОВІДНО, А ЗА НЕОБХІДНОСТІ – 50-100 РОКІВ), ПОСТІЙНИХ І ТИМЧАСОВИХ, ПОЗИТИВНИХ І НЕГАТИВНИХ НАСЛІДКІВ

Згідно «Методичних рекомендацій із здійснення стратегічної екологічної оцінки документів державного планування» затверджених Наказом Міністерства екології та природних ресурсів України від 10.01.2011 №29), наслідки для довкілля, у тому числі для здоров'я населення - це будь-які ймовірні наслідки для флори, фауни, біорізноманіття, ґрунту, клімату, повітря, води, ландшафту (включаючи техногенний), природних територій та об'єктів, безпеки життєдіяльності населення та його здоров'я, матеріальних активів, об'єктів культурної спадщини та взаємодія цих факторів.

За походженням екологічний вплив може бути первинним, тобто безпосередньо пов'язаним з впливом проєкту на екосистему і вторинним, що є наслідком первинних змін в екосистемі.

Кумулятивні та синергетичні впливи розглядались і оцінювались відносно впливу планованого об'єкту на окремі компоненти навколишнього середовища.

Під кумулятивним впливом розуміється сукупність впливів від реалізації планованої діяльності та інших, що існують або плануються в найближчому майбутньому видів антропогенної діяльності, які можуть призвести до значних негативних або позитивних впливів на навколишнє середовище або соціально-економічні умови. Кумулятивні ефекти можуть виникати з незначних за своїми окремими діями факторів, які впливають одночасно протягом тривалого періоду часу поступово накопичуючись, підсумовуючись можуть викликати значні наслідки. Акумуляція впливів відбувається в тому випадку, коли антропогенний вплив або інші фізичні або хімічні впливи на екосистему протягом часу перевершують її можливість їх асиміляції або трансформації. У безпосередній близькості від розглядаємої території великі підприємства-забруднювачі відсутні.

Ймовірність того, що планована діяльність буде мати кумулятивний характер впливу на довкілля та здоров'я населення є незначною.

При дотриманні та виконанні всіх передбачених комплексних захисних і охоронних заходів, що відповідають діючим нормативним вимогам, можливість виникнення

Зам. інв. №	
Підпис і дата	
Інв № ори..	

Зм.	Кіл.	Арк.	№	Підпис	Дата

08/06-2023-ПЗ.ОНПС

Лист

53

кумулятивного впливу, який супроводжуються негативними екологічними наслідками та понаднормативними викидами в атмосферне повітря забруднюючих речовин, не передбачається.

Негативні наслідки планованої діяльності на мікроклімат, а також вплив фізичних факторів впливу на найближчу житлову забудову, відсутні. Змін клімату і мікроклімату в результаті планованої діяльності не очікується, оскільки в результаті експлуатації об'єкту відсутні значні виділення теплоти та парникових газів. Негативні ендегенні та екзогенні процеси, явища природного та техногенного походження (тектонічні, сейсмічні, зсувні, селеві, зміни напруженого стану і властивостей масивів порід, деформації земної поверхні) не передбачаються. Особливості кліматичних умов, які сприяють зростанню інтенсивності впливів планованої діяльності на навколишнє середовище, відсутні. Негативні впливи передбачаються для компонентів ґрунту та атмосферне повітря під час проведення будівельних робіт, а також протягом здійснення планованої діяльності.

Синергічні наслідки – сумарний ефект, який полягає у тому, що при взаємодії 2-х або більше факторів, їх дія суттєво переважає дію кожного окремо компоненту. Оскільки концентрація забруднюючих речовин на межі санітарно-захисних зон не перевищуватиме допустимі норми, синергічного впливу не очікується. Значного негативного впливу під час планованої діяльності на довкілля та здоров'я населення не передбачається.

Табл.6.1. Можливі впливи на компоненти навколишнього середовища та здоров'я людини

Тип впливу за наслідками	Символ	Тип впливу за характером дії чинників	Символ:	Тип впливу за часом	Символ:
відчутно позитивний	++	прямий	Dir	коротко-терміновий (1 рік)	t
позитивний	+	непрямий	Ind	середньо-терміновий (3-5 років)	tt
негативний	-	вторинний	Sec	довго-терміновий (10-15 років)	ttt
відчутно негативний	--	кумулятивний:*	Σ	постійний	tc
вплив нейтральний	0	синергічний*	$\Sigma+$	тимчасовий	tsh
як позитивний, так і ймовірно негативний	+ / -	потенційний	P	періодичний короткотривалий	Tsh
як позитивний, так і відчутно негативний	+ / - -			періодичний довготривалий	TL

**кумулятивний та синергічний вплив визначається за дією всіх об'єктів одного функціонального призначення, або всіх об'єктів плану.

Коротко-термінового впливу (1 рік) наразі не очікується. Середньо- та довгострокові наслідки будуть пов'язані з реалізацією планової діяльності об'єкту.

Тимчасові наслідки для довкілля - загальні впливи будівництва (під час будівництва головних та допоміжних об'єктів - земляні роботи, пил, викиди в атмосферу від транспортних засобів та ін).

Постійні наслідки для довкілля – відсутні. До довготермінових наслідків відноситься планована діяльність підприємства та вторинні процеси пов'язані з нею.

Зам. інв. №

Підпис і дата

Інв № ори..

Зм.	Кіл.	Арк.	№	Підпис	Дата

08/06-2023-ПЗ.ОНПС

Лист

54

Табл.6.2. Оцінку наслідків для довкілля, у тому числі для здоров'я населення, пов'язаних із запропонованими змінами функціонального використання територій

Планувальні рішення за функціональним призначенням	Компоненти, що підлягають оцінці впливу, можливі впливи				
	Ґрунти	Клімат і атмосферне повітря	Відходи	Водні ресурси	Населення, стан здоров'я населення
Території житлової багатоквартирної забудови	-,Dir,tsh -,Dir,ttt	-, Ind,tsh -,Ind,ttt	-, Dir, tsh -, Dir,ttt	-, Dir, tsh -, Dir,ttt	-,Dir,tsh +/-, Ind,ttt
Території автомобільного транспорту	-,Dir, ttt -,Dir,ttt	-,Dir, ttt -,Dir,ttt	- Ind,ttt - Ind,ttt	- Ind,ttt - Ind,ttt	- Ind,ttt - Ind,ttt
Території вулиць та доріг	-,Dir,ttt -,Dir,ttt	- Ind,ttt - Ind,ttt	- Ind,ttt - Ind,ttt	- Ind,ttt - Ind,ttt	- Ind,ttt - Ind,ttt
Території житлової забудови	-,Dir,tsh -,Dir,ttt	-, Ind,tsh -,Ind,ttt	-,Dir,tsh -, Dir,ttt	-,Dir,tsh -, Dir,ttt	-,Dir,tsh +/-, Ind,ttt
Території закладів культури та мистецтва	-,Dir,tsh -,Dir,ttt	-,Ind,tsh -,Ind,ttt	-,Dir,tsh -, Dir,ttt	- Ind,ttt - Ind,ttt	-,Dir,tsh +, Ind,ttt
Території закладів культури, спорту та дозвілля	-,Dir,tsh -,Dir,ttt	-,Ind,tsh -,Ind,ttt	-,Dir,tsh -, Dir,ttt	- Ind,ttt - Ind,ttt	- Ind,ttt + Ind,ttt
Території кладовищ та крематоріїв	-,Dir,tsh -,Dir,ttt	-,Ind,tsh -,Ind,ttt	-,Dir,tsh -,Dir,ttt	-,Dir,tsh -,Dir,ttt	- Ind,ttt - Ind,ttt
Території закладів охорони здоров'я та соціального захисту	-,Dir,tsh -,Dir,ttt	-,Ind,tsh -,Ind,ttt	-,Dir,tsh -, Dir,ttt	-,Dir,tsh -, Dir,ttt	- Ind,ttt + Ind,ttt
Території природних ландшафтів, призначені для рекреаційних цілей	+, Dir, ttt	++, Dir, ttt	+, Ind, ttt	+, Ind, ttt	++, Dir, ttt
Території рекреаційно-туристичних закладів та рекреаційного житла	-,Dir,tsh -,Dir,ttt	-,Ind,tsh -,Ind,ttt	-,Ind,tsh -,Ind,ttt	-,Ind,tsh -,Ind,ttt	-,Ind,tsh +,Ind,ttt
Території розміщення житлової садибної забудови	-,Dir,tsh -,Dir,ttt	-,Dir,tsh -,Ind,ttt	-, Dir, tsh -, Dir,ttt	-, Dir, tsh -, Dir,ttt	-,Dir,tsh +/-, Ind,ttt
Території розміщення зелених насаджень спеціального користування	+, Dir, ttt	++, Dir, ttt	+, Ind, ttt	+, Ind, ttt	++, Dir, ttt
Території закладів освіти	-,Dir,tsh -,Dir,ttt	-,Dir,tsh -,Ind,ttt	-, Dir, tsh -, Dir,ttt	-, Dir, tsh -, Dir,ttt	-,Dir,tsh +/-, Ind,ttt
Території закладів торгівлі, громадського харчування та побутового обслуговування	-,Dir,tsh -,Dir,ttt	-,Dir,tsh -,Ind,ttt	-, Dir, tsh -, Dir,ttt	-, Dir, tsh -, Dir,ttt	-, Dir,tsh +/-, Ind,ttt
Території під ріллею та перелогами	-,Dir,ttt	-, Ind,ttt	-,Dir,ttt	-,Dir,ttt	-, Ind,ttt
Території закладів з обслуговування автотранспортних	-,Dir,tsh -,Dir,ttt	-,Dir,tsh -,Dir,ttt	-,Dir,tsh -,Dir,ttt	-,Dir,tsh -,Ind,ttt	-,Dir,tsh -,Dir,ttt

Інв № ори..	Зам. інв. №
	Підпис і дата

Зм.	Кіл.	Арк.	№	Підпис	Дата

08/06-2023-ПЗ.ОНПС

Лист

55

засобів					
Території закладів торгівлі	-,Dir,tsh -,Dir,ttt	-,Dir,tsh -,Ind,ttt	-, Dir, tsh -, Dir,ttt	-, Dir, tsh -, Dir,ttt	-, Dir,tsh +/-, Ind,ttt
Території громадської забудови	-,Dir,tsh -,Dir,ttt	-,Dir,tsh -,Ind,ttt	-, Dir, tsh -, Dir,ttt	-, Dir, tsh -, Dir,ttt	-, Dir,tsh +/-, Ind,ttt
Території об'єктів електрозабезпечення	-,Dir,tsh -,Ind,ttt	-,Dir,tsh -,Ind,ttt	-, Dir, tsh -, Dir,ttt	- Ind,ttt - Ind,ttt	- Ind,ttt - Ind,ttt
Території об'єктів енергозабезпечення	-,Dir,tsh -,Ind,ttt	- Ind,ttt - Ind,ttt	-, Dir, tsh -, Dir,ttt	- Ind,ttt - Ind,ttt	- Ind,ttt - Ind,ttt
Території автостоянок і гаражів	-,Dir,tsh -,Dir,ttt	-,Dir,tsh -,Dir,ttt	-,Dir,tsh -,Dir,ttt	-, Dir, tsh -,Ind,ttt	-, Dir, tsh -,Ind,ttt
Території інженерно-комунальної забудови	-,Dir,tsh -,Dir,ttt	-,Dir,tsh -,Ind,ttt	-,Dir,tsh -,Dir,ttt	-,Dir,tsh -,Dir,ttt	-, Dir, tsh +/-,Ind,ttt
Території адміністративно-управлінських закладів	-,Dir,tsh -,Dir,ttt	-,Dir,tsh -,Ind,ttt	-,Dir,tsh -,Dir,ttt	-,Dir,tsh -,Dir,ttt	-, Dir, tsh -,Ind,ttt
Території закладів побутового обслуговування	-,Dir,tsh -,Dir,ttt	-,Dir,tsh -,Ind,ttt	-,Dir,tsh -,Dir,ttt	-,Dir,tsh -,Dir,ttt	-, Dir, tsh -,Ind,ttt
Території адміністративно-офісної забудови	-,Dir,tsh -,Dir,ttt	-,Dir,tsh -,Ind,ttt	-,Dir,tsh -,Dir,ttt	-,Dir,tsh -,Dir,ttt	-, Dir, tsh -,Ind,ttt
Території закладів громадського харчування	-,Dir,tsh -,Dir,ttt	-,Dir,tsh -,Ind,ttt	-,Dir,tsh -,Dir,ttt	-,Dir,tsh -,Dir,ttt	-, Dir, tsh +/-,Ind,ttt
Території об'єктів телекомунікацій	-,Dir,tsh -,Ind,ttt	-,Dir,tsh -,Ind,ttt	-,Dir,tsh -,Ind,ttt	-,Dir,tsh -,Ind,ttt	-,Dir,tsh -,Ind,ttt
Території промислових підприємств	-,Dir,tsh -,Dir,ttt	-,Dir,tsh -,Dir,ttt	-,Dir,tsh -,Dir,ttt	-,Dir,tsh -,Dir,ttt	-,Dir,tsh -,Dir,ttt
Території зелених насаджень загального користування	+, Dir, ttt	++, Dir, ttt	+, Ind, ttt	+, Ind, ttt	++, Dir, ttt
Території транспортно-складської забудови	-,Dir,tsh -,Dir,ttt	-,Dir,tsh -,Dir,ttt	-,Dir,tsh -,Dir,ttt	-,Dir,tsh -,Dir,ttt	-,Dir,tsh -,Dir,ttt

Для оцінки сумарного впливу об'єктів функціонального призначення використана бальна оцінка. Кількість балів, які можуть отримати території певного функціонального призначення, при розробці проектних рішень, залежить від низки факторів, які згадувались вище (особливості потенційного впливу, загальна площа територій, кількість об'єктів, їх місцезнаходження).

Бальна оцінка дозволяє зменшити можливі конфлікти природокористування шляхом оптимізації розташування об'єктів, що входять до територій різного функціонального призначення та можливого коригування їх площ та форми. Відтак, сумарна оцінка впливу на компоненти, що охороняються, не може бути однаковою для територій різних територій, та залежить від особливостей і стану компонентів навколишнього середовища та особливостей планувальних рішень. Результат такої оцінки наведено в таблиці 6.3.

Використання комплексної покомпонентної характеристики територій, в місцях пропонуваного розташування об'єктів одного функціонального призначення, та вирахування їх можливого впливу у відповідності з характеристиками об'єкту та місця його розташування є основою для вибору можливих альтернатив їх розміщення з точки

Зам. інв. №	
Підпис і дата	
Інв № ори..	

Зм.	Кіл.	Арк.	№	Підпис	Дата

08/06-2023-ПЗ.ОНПС

Лист

56

зору упередження і мінімізації негативного впливу на довкілля. Таким чином відбувається візуалізація наслідків планувальних рішень у подальшому для громади, різних зацікавлених сторін.

Табл.6.3. Оцінка сумарного впливу планувальних рішень різного функціонального призначення на компоненти, що охороняються

Планувальні рішення за функціональним призначенням	Сумарна оцінка впливу на компоненти, що охороняються													
	Стан здоров'я населення	Очікувана тривалість життя	Захворюваність	Атмосферне повітря/парникові гази/хімічне забруднення	Повітряний басейн/шумове забруднення	Земельні ресурси/утворення відходів	Ґрунти/хімічне забруднення	Ґрунти /водоутримуюча функція	Поверхневі і підземні водні ресурси/хімічне забруднення	Види і біотопи/виснаження	Рекреаційно-туристичні ресурси	Лісові площі/забруднення, виснаження	Історико-культурні ландшафти	Всього, сумарний бал (середнє значення) впливу
Території житлової багатоквартирної забудови	0	0	0	-1	-1	-2	0	0	-1	-1	-1	0	0	-7
Території автомобільного транспорту	-1	0	-1	-2	-1	-1	-1	0	-1	0	0	0	0	-8
Території вулиць та доріг	-1	0	-1	-2	-1	-1	-1	-1	0	0	0	0	0	-8
Території громадської забудови	0	0	0	-1	0	-2	0	0	-1	0	0	0	0	-4
Території житлової садибної забудови	0	0	0	-1	-1	-2	-1	0	-1	-1	-1	0	0	-8
Території житлової забудови	0	0	0	-1	0	-2	0	0	-1	0	0	0	0	-4
Території закладів громадського харчування	0	0	0	-1	0	-2	0	0	-1	0	0	0	0	-4
Території закладів культури та мистецтва	0	0	0	-1	0	-2	0	0	-1	0	0	0	0	-4
Території закладів культури, спорту та дозвілля	+1	0	0	-1	0	-2	0	0	-1	0	0	0	0	-3
Території закладів охорони здоров'я та соціального захисту	+1	+1	0	-1	0	-2	0	0	-1	0	0	0	0	-4
Території кладовищ та крематоріїв	0	0	0	-1	0	-1	-2	-1	-1	-1	0	0	0	-7
Території об'єктів енергозабезпечення	0	0	0	-1	-2	-1	-1	0	-1	-1	0	0	0	-7
Території природних ландшафтів,	+1	0	0	+1	+1	0	0	+2	0	+2	+1	0	0	+8

Інв № ори..	Підпис і дата	Зам. інв. №

Зм.	Кіл.	Арк.	№	Підпис	Дата

08/06-2023-ПЗ.ОНПС

Лист

57

призначені для рекреаційних цілей															
Території рекреаційно-туристичних закладів та рекреаційного житла	+1	0	0	-1	0	-2	0	0	-1	0	0	0	0	-4	
Території розміщення зелених насаджень спеціального користування	+2	0	0	0	0	0	0	0	0	0	+1	0	+1	+4	
Території закладів освіти	0	0	0	0	0	-2	0	0	-1	0	0	0	0	-3	
Території закладів торгівлі, громадського харчування та побутового обслуговування	+1	+1	0	-1	0	-2	-1	0	-1	0	0	0	0	-3	
Території під ріллею та перелогами	0	0	0	-1	-1	-1	-2	-2	-1	-1	0	0	0	-9	
Території закладів з обслуговування автотранспортних засобів	-1	0	-1	-2	-1	-2	-1	0	-1	0	0	0	0	-9	
Території закладів торгівлі	0	0	0	0	-1	-2	0	0	-1	0	0	0	0	-4	
Території громадської забудови	0	0	0	-1	0	-2	0	0	-1	0	0	0	0	-4	
Території об'єктів електрозабезпечення	-1	0	0	0	-2	-1	0	-1	0	-1	0	0	0	-6	
Території автостоянок і гаражів	-1	0	0	-2	-1	-1	0	0	-1	0	0	0	0	-6	
Території інженерно-комунальної забудови	-1	0	0	-1	0	-2	0	0	-1	0	0	0		-5	
Території адміністративно-управлінських закладів	0	0	0	-1	0	-2	0	0	-1	0	0	0	0	-4	
Території закладів побутового обслуговування	+1	0	0	-1	0	-2	0	0	-1	0	0	0	0	-3	
Території адміністративно-офісної забудови	0	0	0	-1	0	-2	0	0	-1	0	0	0	0	-4	
Території об'єктів телекомунікацій	-1	0	0	0	0	-2	0	0	0	-1	0	0	0	-4	
Території промислових підприємств	-1	0	-1	-2	-1	-2	-1	-1	-1	-1	0	0	0	-11	
Території зелених	+2	0	0	0	0	0	0	0	0	0	+1	0	+1	+4	

Зам. інв. №

Підпис і дата

Інв № ори..

Зм.	Кіл.	Арк.	№	Підпис	Дата

08/06-2023-ПЗ.ОНПС

Лист

58

насаджень загального користування															
Території транспортно-складської забудови	-1	0	-1	-2	-1	-2	0	-1	-1	-1	0	0	0	-11	

Шкала оцінки: -2 - суттєво негативний вплив, -1 - помірний негативний вплив, 0 - очікуваний вплив відсутній, +1 помірний позитивний вплив, +2 суттєво позитивний вплив.

Табл.6.4. Оцінка впливів документу державного планування на компоненти, навколишнього середовища та здоров'я людини

№ компоненту	Компонент для оцінювання	№ п/п	Впливи та особливості компоненту, які оцінюються	Негативний вплив			Покращення ситуації
				Так	Ймовірно	Ні	
1	Населення та здоров'я населення	1	Стан здоров'я населення			x	x
		2	Очікувана тривалість життя			x	
		3	Захворюваність			x	
		4	Якість життя населення			x	x
		5	Екологічні умови проживання населення			x	x
2	Клімат та повітря	6	Клімат/ збільшення викидів парникових газів			x	
		7	Збільшення викидів забруднюючих речовин від стаціонарних джерел			x	
		8	Збільшення викидів забруднюючих речовин від пересувних джерел		x		
		9	Погіршення якості атмосферного повітря			x	
		10	Поява джерел неприємних запахів			x	
		11	Повітряний басейн/шумове забруднення			x	x
		12	Зміни повітряних потоків, вологості, температури повітря			x	
3	Водні ресурси / поверхневі та підземні води	13	Збільшення абсолютних обсягів водоспоживання			x	
		14	Збільшення рівня водоемності ВРП (Валового регіонального продукту)			x	
		15	Збільшення загальних обсягів скидання стічних вод у водні об'єкти			x	
		16	Збільшення обсягів скидання промислових забруднених стічних вод без очищення, в т.ч. – шахтних та кар'єрних вод			x	
		17	Збільшення обсягів скидання побутових стічних вод			x	
		18	Хімічне забруднення поверхневих вод			x	
		19	Хімічне забруднення підземних вод			x	
		20	Погіршення якості поверхневих вод			x	
		21	Виснаження поверхневих вод, погіршення гідрологічного режиму			x	

Інв № ори..	Зам. інв. №
Підпис і дата	

Зм.	Кіл.	Арк.	№	Підпис	Дата
-----	------	------	---	--------	------

08/06-2023-ПЗ.ОНПС

Лист

59

			водотоків (особливо малих та середніх річок) та водойм				
		22	Виснаження підземних вод			x	
		23	Виникнення/загострення конфліктів водокористування (проблеми розподілу водних ресурсів для забезпечення потреб населення, промислового та сільсько-господарського виробництва тощо)			x	
		24	Збільшення навантаження на системи водовідведення та водоочистки, погіршення якості очистки стічних вод			x	
		25	Збільшення ризиків і загроз паводків, підтоплення тощо			x	
4	Земельні ресурси, ґрунти	26	Збільшення землеємності ВРП			x	
		27	Втрата/забутова особливо цінних сільсько-господарських угідь			x	
		28	Збільшення частки сільськогосподарських земель			x	
		29	Збільшення в структурі сільгоспугідь частки ріллі			x	
		30	Збільшення в структурі посівів частки ґрунтовиснажуючих культур			x	
		31	Порушення, переміщення, ущільнення ґрунтового шару		x		
		32	Посилення вітрової ерозії ґрунтів			x	
		33	Посилення водної ерозії ґрунтів			x	
		34	Зменшення водоутримуючої функції ґрунтів			x	
		35	Збільшення частки антропогенно порушених земель		x		
		36	Збільшення частки забудованих земель		x		
		37	Збільшення частки земель під дорогами			x	
		38	Зменшення лісистості території			x	
		39	Зменшення частки екостабілізуючих угідь			x	
		40	Поява додаткових конфліктів землекористування			x	
		41	Поява конфліктів землекористування по лінії державних інтересів та інтересів громади			x	
		42	Хімічне забруднення ґрунтів побутовими відходами			x	
		43	Хімічне забруднення ґрунтів промисловими відходами			x	
		44	Радіаційне забруднення території			x	
		45	Зміна морфологічних та топографічних параметрів рельєфу		x		
	46	Зміна сейсмічних параметрів території/ збільшення сейсмічності			x		
	47	Поява таких загроз, як зсуви, селеві потоки, провали землі та інші подібні загрози через нестабільність літогенної основи або зміни геологічної структури			x		
5	Біоріз-	48	Негативний вплив на об'єкти природно-заповідного фонду (зменшення площ, початок небезпечної діяльності у безпосередній			x	

Інв № ори..	Підпис і дата	Зам. інв. №

Зм.	Кіл.	Арк.	№	Підпис	Дата

08/06-2023-ПЗ.ОНПС

Лист

60

нома- ніття / Види та біотопи		близькості або в межах їх території тощо)				
	49	Виснаження та зменшення видового біорізноманіття флори			x	
	50	Негативний вплив та зменшення площ ареалів видів рослин і тварин, занесених до Червоної книги			x	
	51	Погіршення якості та умов проживання в межах оселищ видів диких тварин			x	
	52	Зменшення лісових площ			x	
	53	Забруднення лісових площ			x	
	54	Зменшення потенціалу екосистемних послуг території, в т.ч. її лісопродуктового потенціалу			x	
6	Ланд- шафти	55	Зменшення частки природних ланд- шафтів			x
		56	Зменшення естетичної привабливості ландшафтів			x
		57	Зменшення історико-культурного потенціалу ландшафту			x
		58	Зменшення потенціалу використання ландшафтів для відпочинку і туризму			x
		59	Збільшення (в т.ч. - понаднормативне) туристичного навантаження на ланд- шафти			x
7	Кумуля- тивний вплив на наесе- лення та компо- ненти довкілля	60	Суттєве збільшення загального антропогенного навантаження на територію			x
		61	Загальне погіршення екологічної ситуації в межах території громади чи її окремих локальних одиниць			x
		62	Надмірні/понаднормативні масштаби використання інтегрального природ- но-ресурсного потенціалу території громади та його окремих компонентів			x
		63	Нераціональне використання інтегрального природно-ресурсного потенціалу регіону та його окремих компонентів			x
		64	Загальне збільшення природосмності виробництва			x
		65	Виснаження інтегрального природ- но-ресурсного потенціалу території громади та його окремих компонентів в коротко-, середньо-, та довготривалій перспективі			x
		66	Поява нових, загострення існуючих конфліктів природокористування			x

ВКЛЮЧЕННЯ КЛІМАТИЧНИХ ПИТАНЬ ДО ДОКУМЕНТІВ ДЕРЖАВНОГО ПЛАНУВАННЯ

Враховуючи, рекомендації Міністерства енергетики та захисту довкілля України від 03.03.2020 року №26/1.4-11.3-5650 «Рекомендації щодо включення кліматичних питань до документів державного планування», з метою врахування питань пом'якшення та адаптації до зміни клімату в документах державного планування всіх рівнів та при виконанні стратегічної

08/06-2023-ПЗ.ОНПС

Лист

61

Зам. інв. №	
Підпис і дата	
Інв № ори..	

Зм.	Кіл.	Арк.	№	Підпис	Дата

екологічної оцінки, врахована специфіка розгляду впливу на клімат, яка відрізняється від впливу на інші компоненти довкілля.

Боротьба зі зміною клімату і запобігання зміні клімату – це система заходів, спрямована на скорочення викидів парникових газів (далі – ПГ) і стримування процесу зростання середньої глобальної температури атмосфери Землі. Перелік таких заходів визначено міжнародними угодами – Рамковою конвенцією ООН про зміну клімату, Кіотським протоколом до неї, Паризькою кліматичною угодою, а на національному рівні - Концепцією реалізації державної політики у сфері зміни клімату на період до 2030 року, затвердженої розпорядженням Кабінету Міністрів України від 07.12.2016 № 932-р.

Табл.6.5. Спрощений розрахунок впливу різних діяльностей на клімат, для документу державного планування

№	Показник діяльності	Одиниця виміру	Кількість на початок ДДП	Кількість на закінчення ДДП	Різниця	Одиниця виміру	Коефіцієнт тон CO ₂ екв	Результат т CO ₂ -екв
1	Викиди ПГ від спожитої електроенергії	МВтгод	2,30	4,73	2,43	т CO ₂ екв*МВтгод	0.372	+0,90
2	Викиди ПГ від спалювання (викопного) палива при виробництві електричної та теплової енергії							2283,81
2.1	Кам'яне вугілля	т	-	-	-	т CO ₂ екв/* т	2.08	0
2.2	Буре вугілля	т	-	-	-	т CO ₂ екв/* т	1.2	0
2.3	Торф	т	-	-	-	т CO ₂ екв/* т	1.03	0
2.4	Природний газ	т	761,4	849	7,7	т CO ₂ екв*т	2.69	2283,81
2.5	Зріджений газ (пропан, бутан)	т	-	-	-	т CO ₂ екв/*т	2.98	0
2.6	Мазут	т	-	-	-	т CO ₂ екв/* т	3.13	0
3	Викиди ПГ від споживання палива транспортом							-517,7267
3.1	Бензин	т	752	600	-	т CO ₂ екв// т	3.1	-471,2
3.2	Дизель	т	21,4	19,2	-	т CO ₂ екв// т	3.18	-6,996
3.3	LPG (зріджений нафтовий газ або скраплений нафтовий газ)	т	64,13	50,82	-13,31	т CO ₂ екв// т	2.97	-39,5307
3.4	Керосин	т	-	-	-	т CO ₂ екв// т	3.15	0
4	Викиди ПГ від тваринництва (внутрішня ферментація та обробка гною)							0
4.1	Молочні корови (доросла молочна велика рогата худоба)	голів	-	-	-	т CO ₂ екв./ ГОЛОВУ	2.87	0

Зам. інв. №	
Підпис і дата	
Інв № ори..	

08/06-2023-ПЗ.ОНПС

Лист

62

4.2	Інша доросла велика рогата худоба	голів	-	-	-	Т CO ₂ екв./ ГОЛОВУ	1.8	180
4.3	Молодняк	голів	-	-	-	Т CO ₂ екв./ ГОЛОВУ	1.17	0
4.4	Вівці	голів	-	-	-	Т CO ₂ екв./ ГОЛОВУ	0.229	0
4.5	Свині	голів	-	-	-	Т CO ₂ екв./ ГОЛОВУ	0.12	0
4.6	Коні	голів	-	-	-	Т CO ₂ екв./ ГОЛОВУ	0.537	0
4.7	Кози	голів	-	-	-	Т CO ₂ екв./ ГОЛОВУ	0.149	0
4.8	Кролі	голів	-	-	-	Т CO ₂ екв./ ГОЛОВУ	0.039	0
4.9	Птиця (на 1000 голів)	1000 голів	-	-	-	Т CO ₂ екв./ на 1000 голів	1.381	0
5	Викиди та поглинання ПГ від землекористування та лісового господарства							-174,52273
5.1	Оброблені землі CR	га	147,7133	106,87	-40,8433	Т CO ₂ / га	1.18	-48,195094
5.2	Пасовища GR	га	-	-	-	Т CO ₂ / га	-0.03	0
5.3	Лісові площі, зелені насадження загального користування, рекреація та межах санітарно-захисних зон FO	га	46,4886	72,9107	26,4221	Т CO ₂ / га	-4.78	-126,29763
5.4	Водно-болотні угіддя WE:	га	-	-	-	-		0
5.4.1	землі з видобутком торфу (кар'єри видобутку торфу) WE2	га	-	-	-	Т CO ₂ / га	21.53	0
5.4.2	постійні води (ставки, річки, озера, болота) WE1	га	-	-	-	Т CO ₂ / га	0	0
5.5	Поселення, забудовані території (сельбищна територія, громадська, землі історико-культурного призначення), внутрішньоквартальні проїзди та інше SE	га	304,8261	405,2631	-100,437	Т CO ₂ / га	0	0
5.6	Інші землі (промисловість, комунальна територія, інженерна інфраструктура, транспортна інфраструктура, спец призначення-землі оборони) OT	га	206,0803	120,0645	86,0158	Т CO ₂ / га	0	0
	Сумарний результат	га	705,1083	705,1083	-	Т CO ₂ / га	-	1592,46056

Інв № ори..	Зам. інв. №
Підпис і дата	

Зм.	Кіл.	Арк.	№	Підпис	Дата
-----	------	------	---	--------	------

08/06-2023-ПЗ.ОНПС

Лист

63

Табл.6.6. Характер впливу запланованої дії зміни землекористування на викиди та поглинання ПГ

Категорія земель	Коефіцієнт тон CO2 екв на 1 га	Стан А площа на 2021 рік, га	Викиди ПГ у 2021 році	Стан Б площа на 2041 рік, га	Викиди ПГ у 2041 році	Щорічна різниця викидів ПГ тон CO2 екв
1. Лісові площі, зелені насадження загального користування та рекреація та в межах санітарної-захисних зон FO	-4,78	46,4886	-222,2155	72,9107	-348,51314	-6,3148819
2. Оброблені землі CR	1,18	147,7133	174,30169	106,87	126,1066	-2,4097547
3. Пасовища GR	-0,03	-	-	-	-	0
4. Водно-болотні угіддя WE	0	-	-	-	-	0
4.а постійні води (ставки, озера, болота) WE1	0	-	-	-	-	0
4.б землі з видобутком торфу WE2	21,53	-	-	-	-	0
5. Поселення, забудовані Території (сельбищна територія, громадська, землі історико-культурного призначення), внутрішньоквартальні проїзди та інше SE	0	304,8261	0	405,2631	0	0
6. Інші землі (промисловість, комунальна територія, інженерна інфраструктура, транспортна інфраструктура, спец призначення-землі оборони) OT	0	206,0803	0	120,0645	0	0
Разом		705,1083	-47,913814	705,1083	-222,40654	-8,7246366

Таким чином, напрямок документу державного планування щодо землекористування земельної ділянки не змінився (зі статусу поглинача природних газів до статусу поглинача природних газів (з -47,913814 до -222,40654 CO² екв.)).

При цьому, самі заходи зміни землекористування в цілому одноразово відбирають - 1592,46056 т CO2 екв. викидів (таблиця нижче).

Табл.6.6. 1. Характер перетворень по категоріям

Категорії перетворень	Коефіцієнт тон CO2 екв на 1 га	Площа перетворень за 2021-2041 рр., га	Викиди від перетворень за 2021-2041 рр., тон CO2 екв
Спланування озелених територій загального користування:			
зі зміною (з частини території господарської забудови в території озеленення загального користування) SE ->FO	-4,75	0,4501	-2,137
зі зміною (з частини території спеціального озеленення в території озеленення загального користування) FO ->FO	-4,75	0,7991	-3,795
зі зміною (з частини території за межами населеного пункту в території озеленення загального користування) FO ->FO	-4,75	1,1365	-5,398
зі зміною (з частини незабудованої території (без функціонального призначення) в території озеленення загального користування) CR ->FO	-4,75	0,6594	-3,132
зі зміною (з частини території під ріллею та перелогами в території озеленення загального користування)	-4,75	0,9032	-4,290

Зам. інв. №	
Підпис і дата	
Інв № ори..	

Зм.	Кіл.	Арк.	№	Підпис	Дата

08/06-2023-ПЗ.ОНПС

Лист

64

OT ->FO			
зі зміною (з частини території житлово садибної забудови в території озеленення загального користування) SE ->FO	-4,75	4,8371	-22,976
Упорядкування озелененої території загального користування			
без зміни(внесений до меж) FO=FO	-4,75	0,4158	-1,975
Спланування територій зелених насаджень спеціального використання:			
без зміни(внесений до меж) FO=FO	-4,75	16,4511	-78,142
Разом		25,6523	-121,836

Табл.6.6.2.Спрощений розрахунок впливу зонінгу на клімат

Назва зони	Ідентифікатор зони (код виду функціонального призначення території)	Стан на початок ДДП			Прогнозний стан на закінчення ДДП		
		Площа (га)	Площа озеленення (%)	Площа лісистості (%)	Площа (га)	Площа озеленення (%)	Площа лісистості (%)
Сельбищні території		304,8261			405,2631		
Території житлової забудови	10100.0	0			27,6769		
Території житлової багатоквартирної забудови	10101.0	0,6322			3,3395		
Території житлової садибної забудови	10102.0	292,525			359,7745		
Території громадської забудови	10200.0	3,3635			0,4205		
Території адміністративно-офісної забудови	10201.0	0,1512			0,0028		
Території адміністративно-управлінських закладів	10201.1	0			0,1098		
Території закладів охорони здоров'я та соціального захисту	10203.0	3,8375			0,5918		
Території культових закладів	10204.2	0,2874			0		
Території закладів торгівлі, громадського харчування та побутового обслуговування	10205.0	0,4053			3,5932		
Території закладів громадського харчування	10205.1	0			0		
Території закладів торгівлі	10205.3	2,6004			2,4189		
Території закладів побутового обслуговування	10205.2	0			0,2774		
Території багатофункціональних центрів	10206.0	0			0		
Території закладів освіти	10202.0	0,7245			4,7132		
Території закладів культури, спорту та дозвілля	10204.0	0,2054			1,6415		
Території розважальних комплексів та закладів	10204.4	0,0937			0		
Території закладів громадського харчування	10205.1	0			0,0299		
Території закладів культури та мистецтва	10204.1	0			0,6732		

Зам. інв. №	
Підпис і дата	
Інв № ори..	

Зм.	Кіл.	Арк.	№	Підпис	Дата

08/06-2023-ПЗ.ОНПС

Лист

65

Виробничі території		25,666			120,0645		
Території інженерно-комунальної забудови	20500.0	0,066			1,9051		
Території об'єктів електрозабезпечення	20501.0	0,0068			0,0062		
Території об'єктів телекомунікацій	20503.0	0,0004			0,0004		
Території автостоянок і гаражів	20604.0	7,2566			7,7176		
Території закладів з обслуговування автотранспортних засобів	20605.0	0			0,1758		
Території об'єктів електронних комунікацій	20503.0	0			0		
Території кладовищ та крематоріїв	20506.0	6,4051			6,3333		
Території об'єктів енергозабезпечення	20501.0	2,4444			1,9598		
Території об'єктів електронних комунікацій	20503.0	0,0004			0		
Території промислових підприємств	20100.0	2,3446			5,6093		
Території вулиць та доріг	20606.0	0,0297			85,5213		
Території автомобільного транспорту	20601.1	7,1124			3,0937		
Території транспортно-складської забудови	20600.0	0			7,742		
Сільськогосподарські території		147,7133			106,87		
Території під ріллею та перелогами	30100.0	144,2978			106,87		
Території під садами	30201.0	3,4155			0		
Природоохоронні та ландшафтно-рекреаційні території		46,4886			72,9107		
Зелені насадження загального користування	40301.0	0,4501			9,3287		
Зелені насадження спеціального призначення	40302.0	44,1875			18,578		
Водні поверхні/об'єкти	40400.0	1,851			0		
Території природних ландшафтів, призначені для рекреаційних цілей	40103.0	0			36,8608		
Території рекреаційно-туристичних закладів та рекреаційного житла	40102.0	0			8,1432		
Територія червоних ліній		0			85,5213		
Інші території		180,4143			0		
Разом:		705,1083			705,1083		
Території що приєднуються, або відходять від населеного пункту внаслідок дій ДДП				705,1083	705,1083 +100,437+94,398 5-40,8433+26,4221- 180,4143=705,1083		
Лісові площі, зелені насадження загального користування та рекреація, та в межах санітарної-захисних зон (Forest) FO	FO	46,4886			72,9107		
Оброблені землі – (Cropland) CR	CR	147,7133			106,87		
Пасовища – G Grassland	GR	0			0		
Водно-болотні угіддя: (Wetlands) WE	WE	0			0		

Зам. інв. №

Підпис і дата

Інв № ори..

Зм.	Кіл.	Арк.	№	Підпис	Дата

08/06-2023-ПЗ.ОНПС

Лист

66

Кар'єри видобутку торфу WE2	WE2	0			0		
Постійні води (ставки, річки, болота) WE1	WE1	0			0		
Поселення, забудовані території (сельбищна територія), внутрішньоквартальні проїзди та інше SE (Settlements)	SE	304,8261			405,2631		
Інші землі (промисловість, комунальна територія, інженерна інфраструктура, транспортна інфраструктура)(Other land) OT	OT	206,0803			120,0645		
Разом	SUM	705,1083			705,1083		

Табл.6.7. Специфіка розгляду питань впливу на клімат, яка відрізняється від впливу на інші компоненти довкілля

Компонента розгляду	Специфіка
Питання впливу на клімат внаслідок виконання ДДП	Розглядаючи вплив на клімат, як компонент довкілля, окремо слід розглядати негативні наслідки, що збільшують вплив на клімат, а саме – збільшують викиди та зменшують поглинання ПГ, а також позитивні наслідки, що зменшують викиди та збільшують поглинання ПГ. Сумарний вплив оцінюється в одиницях тонн CO ₂ еквіваленту.
Додаткові джерела інформації, що мають бути розглянуті для належної оцінки впливу на клімат.	Для проведення стратегічної екологічної оцінки (далі – CEO) по ДДП слід додатково залучати дані земельного кадастру, дані статистичних звітностей щодо використаних видів енергії, палива та матеріалів, дані енергетичних, паливних та інших матеріальних балансів.
Особливості розгляду заходів, які передбачається розглянути для запобігання, зменшення та пом'якшення негативних наслідків виконання ДДП	Слід враховувати можливий зворотній вплив клімату на виконання ДДП (як зміна клімату та наслідки такої зміни можуть вплинути на ефективність та спроможність такого виконання). Для цього необхідно проаналізувати вразливість самого плану або програми (в тому числі містобудівних планів), їхніх цілей, очікуваних результатів, цільових показників, викладених у ДДП, або, навпаки, стійкість до очікуваної зміни клімату, оцінити спроможність планів бути досягнутими при загостренні несприятливих наслідків зміни клімату. Тому є сенс враховувати і можливі регіональні кліматичні наслідки (зміну погодних умов, економічних умов, водокористування, енергоспоживання, кліматичну міграцію, появу інвазивних видів, надзвичайні ситуації природного та техногенного характерів).

Табл.6.8. Елементи для здійснення оцінки впливу на клімат для ДДП

Елемент	Напрямок	Варіант	Ознаки
-	пом'якшення (mitigation)	зменшення суммарного щорічного негативного впливу на клімат внаслідок проведення ДДП	зменшення енерго-, ресурсо- та водокористування; збільшення території лісів, лугов, водноболотних угідь; збільшення громадського транспорту у порівнянні з індивідуальним; оптимізація транспортних мережевих і розподільчих витрат та розміщення ресурсів;

08/06-2023-ПЗ.ОНПС

Лист

67

Зам. інв. №

Підпис і дата

Інв № ори..

Зм. Кіл. Арк. № Підпис Дата

Елемент	Напрямок	Варіант	Ознаки
			зменшення або відмова від використання викопного палива; збільшення використання відновлювальних джерел енергії; перехід на низьковуглецеві технології
+		збільшення сумарного щорічного негативного впливу на клімат внаслідок проведення ДДП	збільшення енерго-, ресурсо- та водокористування; зменшення території лісів, луґів, водно-болотних угідь; збільшення індивідуального транспорту; збільшення використання викопного палива; збільшення неефективних втрат
t		одноразові великі викиди ПГ під час проведення ДДП	великі витрати матеріальних та енергетичних ресурсів; масштабні земельні роботи
+	адаптація (adaptation)	сприяння сумарного адаптаційного потенціалу регіону до зміни клімату внаслідок проведення ДДП	енергонезалежність, енергоефективність, водозбереження, матеріалозбереження, зменшення витрат та транспортних потреб, перехід на ефективні в умовах зміни клімату технології, забезпечення комфортних зон (тінь, вода, контрольована температура та вологість), підготовка до надзвичайних ситуацій природнього та техногенного характеру (в т.ч. запаси та запасні джерела), перевага місцевих ресурсів, збільшення території лісів, луґів та водноболотних угідь
-		зменшення сумарного адаптаційного потенціалу регіону до зміни клімату внаслідок проведення ДДП	збільшення потреб в усіх видах ресурсів та енергії, в першу чергу води, збільшення непродуктивних втрат, зменшення критичних запасів та запасних джерел, деактуалізація інформації для прийняття критичних рішень,

Таким чином, оцінка впливу ДДП на клімат складається із комбінації п'яти елементів: М-, М+, Мt, А+ та А-. Для отримання кількісних значень елементів М+ та М- потрібно розрахувати поточні середньорічні сумарні викиди та поглинання ПГ від території чи регіону та оцінити середньорічні сумарні викиди та поглинання ПГ після завершення ДДП. Наразі кількісний вплив на клімат оцінюється в тоннах CO₂-еквіваленту.

7. ЗАХОДИ, ЩО ПЕРЕДБАЧАЄТЬСЯ ВЖИТИ ДЛЯ ЗАПОБІГАННЯ, ЗМЕНШЕННЯ ТА ПОМ'ЯКШЕННЯ НЕГАТИВНИХ НАСЛІДКІВ ВИКОНАННЯ ДОКУМЕНТА ДЕРЖАВНОГО ПЛАНУВАННЯ

З метою охорони й оздоровлення навколишнього середовища у документі державного планування рекомендовано виконати ряд планувальних і технічних заходів. Намічений комплекс заходів повинен реалізовуватись через дію законів України щодо екологічного стану та санітарно-епідеміологічного контролю території, місцевого самоуправління та виконання заходів, передбачених державними, обласними та районними цільовими програмами щодо охорони та відтворення довкілля.

Табл.7. Перелік заходів, що передбачається вжити для запобігання, зменшення та пом'якшення негативних наслідків виконання документа державного планування

Складові довкілля, в тому числі здоров'я населення	Негативні наслідки виконання документа державного планування	Заходи, які передбачається вжити для запобігання, зменшення та пом'якшення негативних наслідків виконання документа державного планування
Земельні ресурси	Порушення ґрунтового покриву	-виконання рекультивациі (технічна та біологічна); -максимальне збереження площі земельних ділянок з ґрунтовим покривом і рослинним покривом; -дотримання екологічних вимог,

08/06-2023-ПЗ.ОНПС

Лист

68

Зам. інв. №	
Підпис і дата	
Інв № ори..	

Зм.	Кіл.	Арк.	№	Підпис	Дата

		установлених законодавством України, при проєктуванні, розміщенні та будівництві об'єктів та ін.; -улаштування каналізації
Зменшення частки озеленення території у якості спеціального озеленення		-дотримання показників частки забудови, відповідно від функціонального призначення об'єкту; - згідно державних санітарних правил планування та забудови населених пунктів (далі – ДСП), затверджених наказом МОЗ від 19.06.1996 № 173, зареєстрованих в Мін'юсті 24.07.1996 за № 379/1404, зокрема щодо санітарно-захисних зон та озеленення території: -площа озелених територій загального користування в сільських поселеннях становить – не менше 12 м ² /люд. Рівень озеленення території житлової забудови повинен бути не менше 40%, промідприємств – 30%, ділянок шкіл і дитячих дошкільних закладів – 80% (пункт 6.2 ДСП); -мінімальна площа озеленення санітарно-захисної до 300 м складає 60% (пункт 5.13 ДСП); -пункту 7.6.8 ДБН Б.2.2-12:2019 «Планування та забудова територій», згідно якого: -вздовж межі території виробничої зони, а також для ізоляції окремих виробничих комплексів один від одного улаштування зелених смуг завширшки не менше 5 м; -у межах території санітарно-захисної зони завширшки 100 м і більше з боку сельбищної території передбачено смугу деревно-чагарникових насаджень завширшки не менше 50 м. -Також слід врахувати, що відповідно до пункту 5.10 ДСП у санітарно-захисних зонах не можна допускати розміщення: -житлових будинків з придомовими територіями, гуртожитків, готелів, будинків для приїжджих, аварійних селищ; -дитячих дошкільних закладів, загальноосвітніх шкіл, лікувально-профілактичних та оздоровчих установ загального та спеціального призначення зі стаціонарами, наркологічних диспансерів; -спортивних споруд, садів, парків, садівницьких товариств; -охоронних зон джерел водопостачання, водозабірних споруд та споруд водопровідної розподільної мережі.
Атмосферне повітря	Забруднення довкілля:	
	- під час будівельних робіт (має тимчасовий характер)	-використання робітниками засобів індивідуального захисту органів дихання: від вдихання вихлопних газів будівельної техніки та механізмів
	- під час технологічних процесів (робота технологічного обладнання та транспорту)	-використання робітниками засобів індивідуального захисту органів дихання від вдихання парів тощо; -використання робітниками засобів індивідуального захисту органів зору; -жорсткий контроль виробничих процесів; -використання електротранспорту (електронавантажувачі тощо)

Інв № ори..	
Підпис і дата	
Зам. інв. №	

Зм.	Кіл.	Арк.	№	Підпис	Дата

08/06-2023-ПЗ.ОНПС

Лист

69

	- в період планованої діяльності (робота двигунів вантажного та легкового транспорту)	-улаштування смуг озеленення спеціального призначення вздовж автомобільних доріг; -використання планувальних прийомів зонування територій (зона транспорту, зона пішоходів тощо); -використання електротранспорту; -використання велотранспорту; -запобігання простою вантажного транспорту на території об'єкту; -установка станції моніторингу якості повітря
	- в період планованої діяльності	-встановлення 100-метрової санітарно-захисної зони, згідно Додатку 5 ДСП 173-96
	- в період планованої діяльності	-улаштування мобільних станцій моніторингу якості повітря, для проведення моніторингу, та впровадження заходів для зменшення впливу на атмосферне повітря.
Відходи	Накопичення відходів:	
	- під час будівельних робіт (тимчасовий характер)	-здійснення санкціонованого вивозу на відведенні для цього місця; -повторне використання будівельних матеріалів для дорожнього покриття, тощо
	- тверді побутові	-запровадження роздільного збирання сміття; -використання еко-сумок, авосьок замість поліетилену; -застосування ресайклінгу
	- виробничі (переважно рослинні)	-визначення основних технологічних процесів найкращих доступних технологій для повторного використання, перероблення та утилізації відходів різного типу (виготовлення твердого палива з рослинних відходів для виробництва паливних брикетів тощо); -розроблення технологічної схеми ділянки, відповідно до якої буде здійснюватися періодичне вивезення побутових відходів
Здоров'я населення	Підвищення рівня шумового забруднення:	
	- під час будівельних робіт (тимчасовий характер)	-використання сучасного малошумного технологічного обладнання; -використання будівельниками захисних засобів від шуму: захисні шлеми, навушники, беруші, тощо
	- в період здійснення планової діяльності	-використання сучасного шумопоглинаючого покриття; -використання сучасних ефективних термозвукоізоляційних матеріалів в якості будівельних конструкцій; - використання електротранспорту
Водні ресурси	Порушення стану водного середовища:	
	- збільшення фекальних та господарсько-побутових стоків	-улаштування санітарно-побутових установок (пересувних біотуалетів) під час проведення будівельних робіт; -улаштування локальних очисних споруд
	- потрапляння мастил у підземні води	-забезпечення відведення поверхневих вод

Зам. інв. №

Підпис і дата

Інв № ори..

Зм.	Кіл.	Арк.	№	Підпис	Дата

08/06-2023-ПЗ.ОНПС

Лист

70

		до локальних очисних споруд або систему водовідведення; -дотримання вимог Правового режиму зон санітарної охорони водних об'єктів (водозабірної артезіанської свердловини), затвердженого постановою Кабінету Міністрів України від 18.12.1998 №2024, а також ДБН В.2.5-74:2013
	- потрапляння забруднених дощових стоків у підземні води	- забезпечення відведення поверхневих вод до локальних очисних споруд або систему водовідведення; -застосування повторного використання дощових стоків
	- порушення гідрологічного режиму земельних ділянок	-недопущення порушення гідрологічного режиму земельних ділянок;
	- організація водоохоронних зон та прибережних захисних смуг	- визначити розмір прибережної захисної смуги річки в 100 м, згідно статей 60, 61 та ін. Земельного кодексу України статей 47, 87, 88, 89 та ін. Водного кодексу України; -ПЗС встановлюються на земельних ділянках всіх категорій земель, крім земель морського і внутрішнього водного транспорту, а їх межі мають позначатися у всіх відповідних випадках за наявності відповідних водних об'єктів; - розробити проект землеустрою, згідно якого визначити межі водоохоронних зон, згідно Порядку визначення розмірів і меж водоохоронних зон та режиму ведення господарської діяльності в них, затвердженого постановою Кабінету Міністрів України від 08.05.1996 № 486.
Клімат	Ймовірність збільшення концентрації вуглекислого газу в атмосфері та інших парникових газів	-забезпечення заходів енергосбереження витрат паливно-енергетичних ресурсів; -використання альтернативних і відновлювальних джерел енергії
Територія Смарагдової мережі	Ймовірне забруднення складових навколишнього природного середовища (повітр, вода, ґрунт)	-збереження та відновлення природних коридорів між різними елементами смарагдової мережі для підтримки руху рослин та тварин; -інтеграція забудови та планування використання землі для збереження зелених зон та біорізноманіття. -включення зелених покривель, вертикального садівництва та інших природних елементів; - застосування технологій та матеріалів, які мінімізують вплив на навколишнє середовище та забезпечують сталість будівель; -використання природозберігаючих технологій: очищення будівельних стоків; зменшення шуму від будівельних робі; рекультивация порушених земель; -впровадження системи екологічного менеджменту: енергоефективність, збереження водних ресурсів, зменшення утворення відходів, очищення стічних вод. - проведення екологічних просвітницьких заходів серед мешканців: інформування про цінність Смарагдової мережі, заохочення до бережливого ставлення до

Інв № ори..	Підпис і дата	Зам. інв. №

Зм.	Кіл.	Арк.	№	Підпис	Дата

08/06-2023-ПЗ.ОНПС

Лист

71

довкілля;

- запровадження зберігаючих захисних заходів для захисту мігруючих видів птахів; запровадження заходів, необхідних для збереження територій; встановлення системи моніторингу природоохоронного статусу оселищ та видів тощо;
- збереження видів флори і фауни та типів природних оселищ, зокрема, для збереження природних оселищ, включених до Резолюції 4 (1996);
- збереження видів флори і фауни та типів природних оселищ є зобов'язанням України перед Радою Європи в рамках Бернської конвенції та Європейським Союзом в рамках Угоди про асоціацію між Україною, з однієї сторони, та Європейським Союзом, Європейським співтовариством з атомної енергії і їхніми державами-членами, з іншої сторони (додаток ХХХ). Додатком ХХХ до цієї Угоди передбачено заходи щодо наближення національного законодавства в секторі «Охорона природи» у частині двох директив ЄС: Директива № 2009/147/ЄС про захист диких птахів (Пташина директива), Директива № 92/43/ЄС про збереження природного середовища існування дикої флори та фауни (Оселищна директива).
- збереження наявних територій та об'єктів природно-заповідного фонду згідно дотримання статей 7, 21, 23, 24 та ін. Закону України «Про природно-заповідний фонд України» щодо їх режиму, охорону дикої флори та фауни і природних середовищ існування на території Смарагдової мережі «Bugzkyi Gard National Nature Park» (UA0000040);
- враховано ведення господарської діяльності, згідно ст. 7 Закону України «Про природно-заповідний фонд України», якого на землях природно-заповідного фонду заборонена будь-яка діяльність, що негативно впливає або може негативно впливати на стан природних комплексів чи об'єктів чи перешкоджає їх використанню за цільовим призначенням.

Інв № ори..	Підпис і дата	Зам. інв. №

Зм.	Кіл.	Арк.	№	Підпис	Дата

08/06-2023-ПЗ.ОНПС

Лист

72

8. ОБГРУНТУВАННЯ ВИБОРУ ВИПРАВДАНИХ АЛЬТЕРНАТИВ, ЩО РОЗГЛЯДАЛИСЯ, ОПИС СПОСОБУ, В ЯКИЙ ЗДІЙСНЮВАЛАСЯ СТРАТЕГІЧНА ЕКОЛОГІЧНА ОЦІНКА, У ТОМУ ЧИСЛІ БУДЬ-ЯКІ УСКЛАДНЕННЯ (НЕДОСТАТНІСТЬ ІНФОРМАЦІЇ ТА ТЕХНІЧНИХ ЗАСОБІВ ПІД ЧАС ЗДІЙСНЕННЯ ТАКОЇ ОЦІНКИ)

Опис способу, в який здійснюється стратегічна екологічна оцінка:

1. Здійснення аналізу проекту містобудівної документації з точки зору екологічної ситуації, а саме: проаналізовано природні умови території для розміщення планової діяльності, включаючи характеристику поверхневих водних систем, ландшафтів (рельєф, родючі ґрунти, рослинність та ін.), гідрогеологічні особливості території та інших компонентів природного середовища; розглянуто природні ресурси з обмеженим режимом їх використання, в тому числі водоспоживання та водовідведення, забруднення атмосферного середовища; оцінено можливі зміни в природних та антропогенних екосистемах; визначено доцільність і прийнятність планованої діяльності, обґрунтування економічних, технічних, організаційних, державно-правових та інших заходів щодо забезпечення безпеки, а також оцінено вплив на навколишнє середовище в період будівництва та функціонування будівель і споруд підприємства зі зберігання сільськогосподарської продукції, надано прогноз впливу на оточуюче середовище; проаналізовано технологію виробництва; проаналізовано склад ґрунтів, особливості гідрогеологічних умов майданчика.

2. Консультації з громадськістю та Управлінням екології та природних ресурсів і Управлінням охорони здоров'я Миколаївської ОДА, Міністерством захисту довкілля та природних ресурсів України і Міністерством охорони здоров'я України;

3. Розглянуто заходи для запобігання, зменшення та пом'якшення негативних наслідків.

Табл.8. Обґрунтування вибору виправданих альтернатив, що розглядалися

№	Альтернатива	Ключові складові альтернативи	Ключові переваги та недоліки	Обрана альтернатива та її обґрунтування
1	Нульова альтернатива	Продовження існуючої ситуації	<p>Переваги: Не потребує вкладень та часу для реалізації будь-яких перетворень.</p> <p>Недоліки: Неефективне використання земельних ресурсів; Хаотична забудова; Не вирішується питання щодо збереження території прибережної захисної смуги вздовж берегу річки Південний Буг та в межах території природно-заповідного фонду; Не вирішується питання хаотичної забудови на території; Недостатні можливості працевлаштування; Відсутні надходження до бюджету громади; Відсутність можливості реалізації завдань</p>	<p>Рекомендується обрати альтернативу 3, оскільки вона сприяє: 1) залученню інвестицій та збільшенню надходжень до бюджету громади; 2) соціально-економічному розвитку населеного пункту; 3) зменшенню впливу на довкілля та здоров'я населення, зокрема: мінімізації втрат земель природоохоронного призначення; оптимізації транспортного руху та розвитку велотранспорту; мінімізації втрат озелених зон; організації процесу поводження з відходами.</p> <p>Обрана альтернатива реалізує цілі та завдання: 1) Закону України «Про житловий фонд соціального призначення» зокрема цілей, в рамках утворення фонду соціального житла.</p>

Інв № ори..	Зам. інв. №
	Підпис і дата

Зм.	Кіл.	Арк.	№	Підпис	Дата

08/06-2023-ПЗ.ОНПС

Лист

73

2	«Територіальний розвиток населеного пункту в існуючих межах»	Розвиток території населеного пункту здійснюється в існуючих межах. Будівництво житлової (садибної та багатоквартирної) та громадської забудови.	Програм територіальної громади, району, області. Переваги: Створення нових робочих місць; Територіальний розвиток садибної та багатоквартирної житлової забудови населеного пункту; Вирішується питання щодо збереження території прибережної захисної смуги вздовж берегу річки Південний Буг; Вирішуються питання зменшення шуму від автомобільної дороги загального користування Н-24, шляхом улаштування смуг озеленення спеціального призначення та створенню штучних екранів; Вирішується питання щодо поводження з твердими побутовими відходами. Недоліки: Не вирішується питання хаотичної забудови на території, що віднесені до територій природоохоронного призначення (Регіональний ландшафтний парк місцевого значення «Гранітно-степове Побужжя» та Національний природний парк загальнодержавного значення «Бузький Гард»); Не вирішується питання створення нових рекреаційних територій, в тому числі, збільшення озелених територій в межах існуючих кварталів житлової та громадської забудови; Мінімальні надходження до бюджету громади, в результаті неефективного використання територій; Мінімізація можливості реалізації завдань Програм територіальної громади, району, області.	2) Програми «Залучення інвестицій та поліпшення інвестиційного клімату Южноукраїнської міської територіальної громади на 2022-2025 роки» зокрема цілей, в рамках сприяння самодостатності (максимальній самозабезпеченості) громади та якомога ефективнішому використанню наявних в ній ресурсів; досягнення якомога більшої зайнятості населення за місцем проживання, підвищення конкурентоспроможності громади за рахунок оновлення і вдосконалення виробничо-технічної бази; впровадження новітніх технологій виробництва та менеджменту, систем управління якістю; створення сприятливих умов для ведення бізнесу та інвестування капіталу в економіку територіальної громади суб'єктами господарювання різних форм власності. 3) Програми «Поводження з твердими побутовими відходами на території Южноукраїнської міської територіальної громади на 2021-2030 роки», зокрема завдань, в рамках зменшення обсягів утворення відходів, впровадження новітніх технологій у сфері поводження з відходами. 4) Програми «Охорона здоров'я в Южноукраїнській міській територіальній громаді на 2021-2025 роки», зокрема цілей, в рамках поліпшення здоров'я населення.
3	«Використання місцевих ресурсів, ревіталізація та створення умов для розвитку економічного потенціалу»	Враховання потреб населеного пункту, що визначені за результатами збору пропозицій щодо формування розвитку населеного пункту; Розвиток території	Переваги: Створення нових робочих місць. Територіальний розвиток садибної та багатоквартирної житлової забудови населеного пункту; Вирішується питання	

Інв № ори..	Підпис і дата	Зам. інв. №

Зм.	Кіл.	Арк.	№	Підпис	Дата

08/06-2023-ПЗ.ОНПС

Лист

74

населеного пункту здійснюється з урахуванням розширення. Будівництво громадської забудови, розвиток житлової забудови. Розвиток рекреаційних територій, в тому числі: визначення меж територій рекреаційно-туристичних закладів. Вирішення питань поведження з відходами.

хаотичної забудови на території, що віднесені до територій природоохоронного призначення (Регіональний ландшафтний парк місцевого значення «Гранітно-степове Побужжя» та Національний природний парк загальнодержавного значення «Бузький Гард»); Вирішуються питання зменшення шуму від автомобільної дороги загального користування Н-24, шляхом улаштування смуг озеленення спеціального призначення та створенню штучних екранів; Вирішується питання хаотичної забудови на території населеного пункту; Вирішується питання зі створення інвестиційно-привабливих територій; Вирішується питання щодо поведження з твердими побутовими відходами; Розвиток рекреаційних територій, в тому числі, збільшення озелених територій в межах існуючих кварталів житлової та громадської забудови, та туристичної сфери; Зміна виду функціонального призначення деяких ділянок з огляду на ефективність їх використання; Надходження до бюджету громади, в результаті ефективного використання територій; Вирішуються питання інженерно-технічних заходів території населеного пункту; Реалізація завдань Програм територіальної громади, району, області.
Недоліки:
Потребує часу та капіталовкладень для реалізації (деякі проекти можуть перейти до довгострокової та середньострокової реалізації).

Інв № ори..	Підпис і дата	Зам. інв. №

Зм.	Кіл.	Арк.	№	Підпис	Дата

08/06-2023-ПЗ.ОНПС

Лист

75

При складанні Звіту про стратегічну екологічну оцінку були виявлені наступні ускладнення:

- відсутність у відкритому доступі даних щодо здоров'я населення на території проектування;
- відсутність методик, що дозволяють здійснювати довгострокові прогнози впливу об'єкту на довкілля;
- обмежений рівень сприяння обласних органів виконавчої влади, що реалізують державну політику у сфері охорони навколишнього природного середовища, в наданні вихідних даних для виконання стратегічної екологічної оцінки документів державного планування;
- відсутність технічних засобів під час здійснення стратегічної екологічної оцінки;
- відсутність геохімічних обстежень території;
- відсутність обстежень стану підземних вод території.

9. ЗАХОДИ, ПЕРЕДБАЧЕНІ ДЛЯ ЗДІЙСНЕННЯ МОНІТОРИНГУ НАСЛІДКІВ ВИКОНАННЯ ДОКУМЕНТА ДЕРЖАВНОГО ПЛАНУВАННЯ ДЛЯ ДОВКІЛЛЯ, У ТОМУ ЧИСЛІ ДЛЯ ЗДОРОВ'Я НАСЕЛЕННЯ

Згідно п.1 статті 17 Закону України «Про стратегічну екологічну оцінку», замовник у межах своєї компетенції здійснює моніторинг наслідків виконання документа державного планування для довкілля, у тому числі для здоров'я населення, один раз на рік оприлюднює його результати на своєму офіційному веб-сайті у мережі Інтернет та у разі виявлення не передбачених звітом про стратегічну екологічну оцінку негативних наслідків для довкілля, у тому числі для здоров'я населення, вживає заходів для їх усунення.

Основні вимоги організації та здійснення моніторингу наслідків виконання документа державного планування для довкілля, у тому числі для здоров'я населення визначені «Порядком здійснення моніторингу наслідків виконання документа державного планування для довкілля, у тому числі для здоров'я населення», затвердженого Постановою Кабінету Міністрів України від 16 грудня 2020 року № 1272.

Заходи, що передбачені для здійснення моніторингу, розробляються у процесі стратегічної екологічної оцінки (СЕО) проекту документа державного планування та затверджується органом місцевого самоврядування – Южноукраїнською міською радою, який затвердив документ державного планування.

Таблиця 9.1. Земельні ресурси

Наслідки виконання документа державного планування для довкілля	Зміст заходів, передбачених для здійснення моніторингу	Строки їх виконання	Кількісні та якісні показники, одиниці їх вимірювання та цільові значення таких показників	Кількісні та якісні показники, одиниці їх вимірювання та цільові значення таких показників для запобігання, зменшення та пом'якшення негативних наслідків виконання	Методи визначення кожного із показників, які дають змогу швидко та без надлишкових витрат їх вимірювати	Періодичність моніторингу	Засоби і способи виявлення наявності або відсутності наслідків для довкілля, у тому числі для здоров'я населення, з урахуванням можливості виявлення негативних наслідків виконання документа державного планування, не передбачених звітом про СЕО

08/06-2023-ПЗ.ОНПС

Лист

76

Зам. інв. №	
Підпис і дата	
Інв № ори..	

Зм.	Кіл.	Арк.	№	Підпис	Дата

Порушення, переміщення, ущільнення ґрунтового шару	Здійснення інженерно-геологічних вишукувань	Після реалізації проекту	Не більше 705,1083 га	Не більше 705,1083 га	Органолептичним – зоровим методом та за джерелами інформації - Google Earth або іншого ресурсу	щорічно	За допомогою натурних обстежень
Зміни в топографії або в характеристиках рельєфу	Здійснення топографічних вишукувань	Після реалізації проекту	Не більше 705,1083 га	Не більше 705,1083 га	Органолептичним – зоровим методом та за джерелами інформації - Google Earth або іншого ресурсу	щорічно	За допомогою натурних обстежень
Зменшення нормативної частки озелених територій у якості спеціального призначення (%)	Розроблення робочого проекту	Після реалізації проекту	Частка озелених територій спеціального призначення не менше – 60%	Нормативна частка озелених територій спеціального призначення не менше – 60% від площі земельної ділянки	За джерелами інформації - вимір площі зелених насаджень за допомогою Google Earth або іншого ресурсу	щорічно	Використання геоінформаційних систем, а також за допомогою натурних обстежень

Таблиця 9.2. Атмосферне повітря

Наслідки виконання документа державного планування для довкілля	Зміст заходів, передбачених для здійснення моніторингу	Строки їх виконання	Кількісні та якісні показники, одиниці їх вимірювання та цільові значення таких показників	Кількісні та якісні показники, одиниці їх вимірювання та цільові значення таких показників для запобігання, зменшення та пом'якшення негативних наслідків виконання	Методи визначення кожного із показників, які дають змогу швидко та без надлишкових витрат їх вимірювати	Періодичність моніторингу	Засоби і способи виявлення наявності або відсутності наслідків для довкілля, у тому числі для здоров'я населення, з урахуванням можливості виявлення негативних наслідків виконання документа державного планування, не передбачених звітом про СЕО
Збільшення викидів забруднюючих речовин від пересувних джерел	Складання звіту щодо якості атмосферного повітря	Після реалізації проекту	Гранично допустимого забруднення – 50 ГДК, 0,005 ОБРВ, згідно Наказу №336 від 21.11.1997 року Міністерства охорони здоров'я України «Про затвердження списків і введення в дію гігієнічних регламентів (ГДК та ОБРВ) у повітрі робочої зони, атмосферному повітрі населених місць та (ОДР) у воді водоймищ»	Вимірювальний – застосування даних станцій моніторингу повітря	щорічно	Використання геоінформаційних систем, а також за допомогою вимірювань	
Погіршення якості атмосферного повітря	Складання звіту щодо якості атмосферного повітря	Після реалізації проекту					Вимірювальний – застосування даних станцій моніторингу повітря

Зам. інв. №

Підпис і дата

Інв № ори..

Зм.	Кіл.	Арк.	№	Підпис	Дата

08/06-2023-ПЗ.ОНПС

Лист

77

Таблиця 9.3. Відходи

Наслідки виконання документа державного планування для довкілля	Зміст заходів, передбачених для здійснення моніторингу	Строки їх виконання	Кількісні та якісні показники, одиниці їх вимірювання та цільові значення таких показників	Кількісні та якісні показники, одиниці їх вимірювання та цільові значення таких показників для запобігання, зменшення та пом'якшення негативних наслідків виконання	Методи визначення кожного із показників, які дають змогу швидко та без надлишкових витрат їх вимірювати	Періодичність моніторингу	Засоби і способи виявлення наявності або відсутності наслідків для довкілля, у тому числі для здоров'я населення, з урахуванням можливості виявлення негативних наслідків виконання документа державного планування, не передбачених звітом про СЕО
Збільшення кількості утворюваних відходів	Складання звіту про утворення та поводження з відходами об'єкту	Після реалізації проекту	0,48 т/рік (ТПВ)	більше 0,48 т/рік (ТПВ)	Розрахунковий – використання статистичних даних	щорічно	Використання геоінформаційних систем, а також за допомогою натурних обстежень

Таблиця 9.4. Здоров'я населення

Наслідки виконання документа державного планування для довкілля	Зміст заходів, передбачених для здійснення моніторингу	Строки їх виконання	Кількісні та якісні показники, одиниці їх вимірювання та цільові значення таких показників	Кількісні та якісні показники, одиниці їх вимірювання та цільові значення таких показників для запобігання, зменшення та пом'якшення негативних наслідків виконання	Методи визначення кожного із показників, які дають змогу швидко та без надлишкових витрат їх вимірювати	Періодичність моніторингу	Засоби і способи виявлення наявності або відсутності наслідків для довкілля, у тому числі для здоров'я населення, з урахуванням можливості виявлення негативних наслідків виконання документа державного планування, не передбачених звітом про СЕО
Збільшення шумового впливу	Здійснення інструментального дослідження рівнів шуму та вібрації	Після реалізації проекту	Еквівалентний рівень шуму – 45-55ДБА	Нормативний рівень шуму - 55ДБА	Вимірювальний – застосування шумоміру	щорічно	Використання геоінформаційних систем, а також за допомогою вимірювань

Зам. інв. №

Підпис і дата

Інв № ори..

08/06-2023-ПЗ.ОНПС

Лист

78

Таблиця 9.5. Водні ресурси

Наслідки виконання документа державного планування для довкілля	Зміст заходів, передбачених для здійснення моніторингу	Строки їх виконання	Кількісні та якісні показники, одиниці їх вимірювання та цільові значення таких показників	Кількісні та якісні показники, одиниці їх вимірювання та цільові значення таких показників для запобігання, зменшення та пом'якшення негативних наслідків виконання	Методи визначення кожного із показників, які дають змогу швидко та без надлишкових витрат їх вимірювати	Періодичність моніторингу	Засоби і способи виявлення наявності або відсутності наслідків для довкілля, у тому числі для здоров'я населення, з урахуванням можливості виявлення негативних наслідків виконання документа державного планування, не передбачених звітом про СЕО
Збільшення обсягів скидів у поверхневій воді	Складання звіту щодо фізичних властивостей і хімічного складу поверхневих вод; Встановлення моніторингових станцій (для постійного контролю за якістю води та обсягами скидів); Регулярне проведення вимірювань.	Згідно Програми «Питна вода Миколаївщини на 2021-2025 роки» (29.09.2021 №4)	790,67 м3/рік	більше 790,67 м3/рік	Вимірювальний – застосування даних пунктів спостереження	щоквартально	За допомогою вимірювань
Збільшення навантаження на каналізаційні системи та погіршення якості очистки стічних вод	Складання звіту щодо якості стічних вод	Згідно Програми «Питна вода Южноукраїнської міської територіальної громади на 2023-2027 роки» (27.12.2022 №1211)	790,67 м3/добу (побутові) 21,7 м3/добу (виробничі)	більше 790,67 м3/добу (побутові) більше 21,7 м3/добу (виробничі)	Вимірювальний – застосування даних пунктів спостереження	щоквартально	За допомогою вимірювань
Погіршення якості питної води	Проведення санітарно-хімічних та бактеріологічних досліджень питної води населених пунктів (Бузьке тощо) акредитованих хіміко-бактеріологічних лабораторій	Згідно Програми «Питна вода Южноукраїнської міської територіальної громади на 2023-2027 роки» (27.12.2022 №1211)	Санітарно-хімічні показники безпеки та якості питної води, згідно ДСанПіН 2.2.4-171-10	Санітарно-хімічні показники безпеки та якості питної води, згідно ДСанПіН 2.2.4-171-10	Вимірювальний – застосування даних лабораторних досліджень	щоквартально	Використання геоінформаційних систем, а також за допомогою вимірювань. Дослідження показників епідеміологічної безпеки, згідно вимог ДСанПіну 2.2.4-171-10 «Гігієнічні вимоги до води питної, призначеної для споживання

Інв № ори..	Підпис і дата	Зам. інв. №

Зм.	Кіл.	Арк.	№	Підпис	Дата

08/06-2023-ПЗ.ОНПС

Лист

79

людиною»

Таблиця 9.6. Інші фактори

Наслідки виконання документа планування для довкілля	Зміст заходів, передбачених для здійснення моніторингу	Строки їх виконання	Кількісні та якісні показники, одиниці їх вимірювання та цільові значення таких показників	Кількісні та якісні показники, одиниці їх вимірювання та цільові значення таких показників для запобігання, зменшення та пом'якшення негативних наслідків виконання	Методи визначення кожного із показників, які дають змогу швидко та без надлишкових витрат їх вимірювати	Періодичність моніторингу	Засоби і способи виявлення наявності або відсутності наслідків для довкілля, у тому числі для здоров'я населення, з урахуванням можливості виявлення негативних наслідків виконання документа державного планування, не передбачених звітом про СЕО
Підвищення рівня використання будь-якого виду природних ресурсів	Аналізвання отриманих звітних та статистичних даних	Після реалізації проекту	Індивідуально	Індивідуально	Органолептичним – зоровим методом та за джерелами інформації - Google Earth або іншого ресурсу	щорічно	За допомогою натурних обстежень
Суттєве вилучення будь-якого невідновного ресурсу	Аналізвання отриманих звітних та статистичних даних	Після реалізації проекту	Індивідуально	Індивідуально	Органолептичним, та за джерелами інформації - Google Earth або іншого ресурсу	щорічно	За допомогою натурних обстежень

Інв № ори..	Підпис і дата	Зам. інв. №

Зм.	Кіл.	Арк.	№	Підпис	Дата

08/06-2023-ПЗ.ОНПС

Лист

80

Таблиця 9.8. Населення та інфраструктура

Наслідки виконання документа державного планування для довкілля	Зміст заходів, передбачених для здійснення моніторингу	Строки їх виконання	Кількісні та якісні показники, одиниці їх вимірювання та цільові значення таких показників	Кількісні та якісні показники, одиниці їх вимірювання та цільові значення таких показників для запобігання, зменшення та пом'якшення негативних наслідків виконання	Методи визначення кожного із показників, які дають змогу швидко та без надлишкових витрат їх вимірювати	Періодичність моніторингу	Засоби і способи виявлення наявності або відсутності наслідків для довкілля, у тому числі для здоров'я населення, з урахуванням можливості виявлення негативних наслідків виконання документа державного планування, не передбачених звітом про стратегічну екологічну оцінку
Суттєвий вплив на нинішню транспортну систему, зміни в структурі транспортних потоків	Здійснення виміру параметру середньої затримки руху транспорту	Після реалізації проекту	40 с	41 с	Вимірювальний – дослідження транспортних потоків	щорічно	Органолептичним – зоровим методом
Потреби в нових або суттєвий вплив на наявні комунальні послуги	Здійснення аналізу фактичного споживання ресурсо-витрат	Після реалізації проекту	Згідно розділу 17 «Техніко-економічні показники» Детального плану території	Згідно розділу 17 «Техніко-економічні показники» Детального плану території	Розрахунковий – використання даних фактичного споживання ресурсо-витрат	щорічно	Використання даних фактичного споживання ресурсо-витрат

Моніторинг - це система постійного спостереження за явищами і процесами, що проходять в навколишньому середовищі і суспільстві, результати якого слугують для обґрунтування управлінських рішень. Моніторинг здійснює замовник документа державного планування. Замовником визначені основні засоби і способи виявлення наявності або відсутності наслідків для довкілля, у тому числі для здоров'я населення, з урахуванням можливості виявлення негативних наслідків виконання документа державного планування, не передбачених звітом про стратегічну екологічну оцінку, а саме: проведення натурних обстежень, складання протоколів вимірювань вібрації, протоколів проведення дослідження еквівалентного рівня звуку та рівнів звукового тиску в октавних смугах частот, протоколів вимірювань вмісту забруднюючих речовин в атмосферному повітрі населених місць, протоколів дослідження проб води, розробка стратегії сталого розвитку Южноукраїнської територіальної громади.

Організація моніторингу з використанням геоінформаційних систем (далі ГІС)

Ефективним інструментом систематизації та контролю результатів заходів, що передбачаються для здійснення моніторингу наслідків виконання документа державного планування є організація моніторингу з використанням геоінформаційної системи.

Головними принципами моніторингу є:

- системність;

Зам. інв. №	
Підпис і дата	
Інв № ори..	

Зм.	Кіл.	Арк.	№	Підпис	Дата

08/06-2023-ПЗ.ОНПС

Лист

81

- тривалість та одноманітність контролювання з використанням відносно великого комплексу методів.

Застосування різних критеріїв оцінювання якості довкілля має ґрунтуватися на перевазі вимог того методу, чий критерій жорсткіше.

У результаті всіх вжитих заходів має бути побудована карта організації пунктів моніторингу на території, що підлягає детальному плануванню, та суміжних територій, що зазнають впливу.

Вибірання цінних показників (забруднюючих речовин тощо) у складниках довкілля здійснюють з урахуванням специфіки об'єкту або території, нормативно-методичних документів, даних раніше проведених досліджень, статистичних даних, галузевих стандартів тощо.

На етапі відбирання проб ґрунтів, води, повітря тощо та під час вимірювання рівнів шумового й світлового забруднення здійснити координатну прив'язку в спосіб фіксації місця розташування з використанням GPS-приймачів.

Для координатної прив'язки використовують систему координат – WGS-84 з одиницею вимірювання десятковий градус.

Координати місць відбирання проб зазначають у польовій та супровідній документації з розрядністю до 5-го десяткового знака включно.

Для узагальнення картографічної інформації та створення тематичних карт обов'язковим є використання геоінформаційних систем та формування наборів векторних карт у вигляді файлів геопросторової інформації в поширених форматах даних (ESRI Shape, GeoPackage, Spatialite, GeoJSON тощо).

Основні етапи моніторингу з використанням ГІС:

- збирання вхідного матеріалу; вибирання чи створення геоінформаційної електронної карти;
- наповнення електронної карти картографічною та атрибутивною інформацією польових досліджень;
- ГІС-аналіз екологічної ситуації;
- візуалізація вхідних даних та результатів.

10. ОПИС ЙМОВІРНИХ ТРАНСКОРДОННИХ НАСЛІДКІВ ДЛЯ ДОВКІЛЛЯ, У ТОМУ ЧИСЛІ ЗДОРОВ'Я НАСЕЛЕННЯ (ЗА НАЯВНОСТІ)

Проектом містобудівної документації на місцевому рівні «Розроблення Генерального плану смт. Костянтинівка Южноукраїнська міської територіальної громади Вознесенського району Миколаївської області» передбачається: передбачення зони для активного відпочинку в районі житлового масиву «Поштове» - вул. Володимирська та вздовж річки в районі човнової переправи на с. Мар'ївка; визначення земельної ділянки для розміщення полігонів твердих побутових відходів та місць поховань; включення в межі населеного пункту смт. Костянтинівка земельні ділянки, які були виділені мешканцям селища для індивідуального дачного будівництва; врахування землі природно-заповідного фонду та передбачені для розміщення на них території Регіонального ландшафтного парку «Гранітно-степове Побужжя» та Національного природного парку «Бузький Гард»; створення рекреаційної зони між провулком Фонтанний та вулицею Дружби; та в районі вулиці Горіхова. Визначити зелені лінії рекреаційних територій; визначення червоних ліній вулиць; визначення планувальних обмежень, відповідно до класів класифікації обмежень у використанні земель; визначення земельної ділянки для розміщення водозаборів, очисних споруд, пожежного депо; визначення межі прибережної захисної смуги р. Південний Буг та інших водних об'єктів, з урахуванням ситуації, що склалася, та вимог Водного та Земельного кодексів України; передбачення розвитку інженерно-транспортної інфраструктури, в тому числі будівництво та реконструкцію автомобільних доріг, експлуатації паромної переправи до с. Богданівка Прибузької територіальної громади; передбачення шумозахисних заходів вздовж автомобільних доріг

Зам. інв. №	
Підписі дата	
Інв № ори..	

Зм.	Кіл.	Арк.	№	Підпис	Дата

08/06-2023-ПЗ.ОНПС

Лист

82

Н-24 та О150108; передбачення території для розміщення житлових територій будинків по державним соціальним програмам будівництва нового житла та об'єктів соціального обслуговування; планування рішення у відповідності до стратегії розвитку Южноукраїнської територіальної міської громади та цільових програм; проектні рішення, які будуть визначені на основі зібраних пропозицій від фізичних та юридичних осіб, а також від Замовника; передбачення розвитку інженерно-транспортної інфраструктури (автостоянки, інженерні мережі, споруди тощо); передбачення розміщення лікарняної амбулаторії загальної практики сімейної медицини за адресою: площа Соборна, 25-а (кадастровий номер 4820355700:01:051:0025); передбачення розміщення ринку в районі будинку культури за адресою: площа Соборна, 18); визначення межі та функціональне призначення земельної ділянки лікарняної амбулаторії загальної практики сімейної медицини за кодом функціонального призначення території «10203.0» та назвою виду функціонального призначення території - «території закладів охорони здоров'я та соціального захисту»; визначення межі та функціональне призначення земельної ділянки ринку за кодом функціонального призначення території «10205.3» та назвою виду функціонального призначення території - «території закладів торгівлі»; уточнення межі всіх обмежень у використанні земель згідно із законодавством, державними будівельними нормами, санітарно-гігієнічними нормами, спеціальною документацією; визначення червоних ліній та лінії регулювання забудови вулиці Дружби, Петра Сагайдачного, Центральної та Шевченка; визначення зелених ліній озелених територій; визначення території історико-культурного призначення.

Проектвані об'єкти не матиме суттєвого впливу на довкілля, територіально ділянка розташована на значній відстані від межі сусідніх держав.

11. РЕЗЮМЕ НЕТЕХНІЧНОГО ХАРАКТЕРУ ІНФОРМАЦІЇ, РОЗРАХОВАНЕ НА ШИРОКУ АУДИТОРІЮ

Резюме нетехнічного характеру (РНХ) містить коротку інформацію про потенційні екологічні та соціальні наслідки, які мають відношення до запропонованої діяльності. Також надаються відповідні заходи по зниженню негативних екологічних та соціальних наслідків, що можуть виникнути в процесі будівництва та експлуатації об'єкту планованої діяльності.

Розділ охорони навколишнього природного середовища (Звіт про стратегічну екологічну оцінку) виконаний у складі документу державного планування «Розроблення Генерального плану смт. Костянтинівка Южноукраїнська міської територіальної громади Вознесенського району Миколаївської області», що розроблений Консорціум «Простір-2» у 2023 році, відповідно до вимог Закону України «Про стратегічну екологічну оцінку».

Містобудівну документацію розроблено на підставі рішення Южноукраїнської міської ради Миколаївської області від 27.05.2021 №427 «Про надання дозволу на розроблення проекту містобудівної документації: Генерального плану та плану зонування (у складі генерального плану) смт. Костянтинівки Южноукраїнської міської територіальної громади Вознесенського району Миколаївської області», від 30.11.2022 №1162 «Про затвердження Програми з розроблення містобудівної документації населених пунктів Южноукраїнської міської територіальної громади на 2023-2028 роки».

Відповідно до ст. 2 Закону України «Про регулювання містобудівної діяльності», містобудівна документація підлягає стратегічній екологічній оцінці в порядку, встановленому Законом України «Про стратегічну екологічну оцінку». Розділ «Охорона навколишнього природного середовища», що розробляється у складі проекту містобудівної документації, **одночасно є звітом про стратегічну екологічну оцінку, який має відповідати вимогам Закону України «Про стратегічну екологічну оцінку».**

Під час розроблення детального плану території враховано містобудівну документацію регіонального рівня: Схема планування території Миколаївської області, затвердженої рішенням обласної ради від 21.11.2008 №21, містобудівної документації

Зам. інв. №	
Підпис і дата	
Інв № ори..	

							08/06-2023-ПЗ.ОНПС	Лист
Зм.	Кіл.	Арк.	№	Підпис	Дата			83

«Схема планування території Миколаївської області – внесення змін», затвердженої рішенням обласної ради від 16.05.2019 №29, розроблена ДП УДНДП «Діпромісто»; Картографічна основа у цифровій формі (формат dmf) в державній геодезичній референційній системі координат УСК-2000 масштабу 1:2000, виконавець ТОВ «Картографія +» (2017 рік).

Відповідно до проектного плану території передбачено: визначення виду функціонального призначення території з кадастровими номерами 4810800000:02:002:0086 та 4810800000:02:002:0095, як «території закладів обслуговування автотранспортних засобів» за кодом виду 20605.0; визначення виду функціонального призначення території з кадастровим номером 4810800000:04:001:0004, як «території житлової багатоквартирної забудови» за кодом виду 10101.0.

Заходи щодо реалізації рішень детального плану території розраховані на короткостроковий період (до 5-ти років – 2028 рік), на середньостроковий (до 10-ти років – 2033рік) на довгостроковий період (до 15-ти років – 2038 рік).

Проектовані об'єкти розміщені на земельних ділянках, які розташовані в адміністративних межах селища міського типу Костянтинівка, та на даний час ділянки частково використовуються за цільовим та функціональним призначенням.

Основними цілями розроблення документації з просторового планування на місцевому рівні є:

- передбачення зони для активного відпочинку в районі житлового масиву «Поштове» - вул. Володимирська та вздовж річки в районі човнової переправи на с. Мар'ївка;

- визначення земельної ділянки для розміщення полігонів твердих побутових відходів та місць поховань;

- включення в межі населеного пункту смт. Костянтинівка земельні ділянки, які були виділені мешканцям селища для індивідуального дачного будівництва;

- врахування землі природно-заповідного фонду та передбачення для розміщення на них території Регіонального ландшафтного парку «Гранітно-степове Побужжя» та Національного природного парку «Бузький Гард»;

- створення рекреаційної зони між провулком Фонтанний та вулицею Дружби; та в районі вулиці Горіхова. Визначити зелені лінії рекреаційних територій;

- визначення червоних ліній вулиць;

- визначення планувальні обмеження, відповідно до класів класифікації обмежень у використанні земель;

- визначення земельної ділянки для розміщення водозаборів, очисних споруд, пожежного депо;

- визначення межі прибережної захисної смуги р. Південний Буг та інших водних об'єктів, з урахуванням ситуації, що склалася, та вимог Водного та Земельного кодексів України;

- передбачення розвитку інженерно-транспортної інфраструктури, в тому числі будівництво та реконструкцію автомобільних доріг, експлуатації паромної переправи до с. Богданівка Прибузької територіальної громади;

- передбачення шумозахисних заходів вздовж автомобільних доріг Н-24 та О150108;

- передбачення території для розміщення житлових територій будинків по державним соціальним програмам будівництва нового житла та об'єктів соціального обслуговування;

- планування рішення у відповідності до стратегії розвитку Южноукраїнської територіальної міської громади та цільових програм;

- проектні рішення, які будуть визначені на основі зібраних пропозицій від фізичних та юридичних осіб, а також від Замовника;

- передбачення розвитку інженерно-транспортної інфраструктури (автостоянки, інженерні мережі, споруди тощо);

Інв № ори..	Підпис і дата	Зам. інв. №						08/06-2023-ПЗ.ОНПС	Лист
			Зм.	Кіл.	Арк.	№	Підпис		Дата

- передбачення розміщення лікарняної амбулаторії загальної практики сімейної медицини за адресою: площа Соборна, 25-а (кадастровий номер 4820355700:01:051:0025);

- передбачення розміщення ринку в районі будинку культури за адресою: площа Соборна, 18);

- визначення межі та функціональне призначення земельної ділянки лікарняної амбулаторії загальної практики сімейної медицини за кодом функціонального призначення території «10203.0» та назвою виду функціонального призначення території - «території закладів охорони здоров'я та соціального захисту»;

- визначення межі та функціональне призначення земельної ділянки ринку за кодом функціонального призначення території «10205.3» та назвою виду функціонального призначення території - «території закладів торгівлі»;

- уточнення межі всіх обмежень у використанні земель згідно із законодавством, державними будівельними нормами, санітарно-гігієнічними нормами, спеціальною документацією;

- визначення червоних ліній та лінії регулювання забудови вулиці Дружби, Петра Сагайдачного, Центральної та Шевченка;

- визначення зелених ліній озелених територій;

- визначення території історико-культурного призначення.

Площа території, що підлягає проектуванню – 705,1083 га.

Під час складання звіту про стратегічну екологічну оцінку, було обрано альтернативу №3 «Використання місцевих ресурсів, ревіталізація та створення умов для розвитку економічного потенціалу», оскільки вона сприяє:

1) залученню інвестицій та збільшенню надходжень до бюджету громади;

2) соціально-економічному розвитку населеного пункту;

3) зменшенню впливу на довкілля та здоров'я населення, зокрема: мінімізації втрат земель природоохоронного призначення; оптимізації транспортного руху та розвитку велотранспорту; мінімізації втрат озелених зон; організації процесу поводження з відходами.

Обрана альтернатива реалізує цілі та завдання:

1) Закону України «Про житловий фонд соціального призначення» зокрема цілей, в рамках утворення фонду соціального житла.

2) Програми «Залучення інвестицій та поліпшення інвестиційного клімату Южноукраїнської міської територіальної громади на 2022-2025 роки» зокрема цілей, в рамках сприяння самодостатності (максимальній самозабезпеченості) громади та якомога ефективнішому використанню наявних в ній ресурсів; досягнення якомога більшої зайнятості населення за місцем проживання, підвищення конкурентоспроможності громади за рахунок оновлення і вдосконалення виробничо-технічної бази; впровадження новітніх технологій виробництва та менеджменту, систем управління якістю; створення сприятливих умов для ведення бізнесу та інвестування капіталу в економіку територіальної громади суб'єктами господарювання різних форм власності.

3) Програми «Поводження з твердими побутовими відходами на території Южноукраїнської міської територіальної громади на 2021-2030 роки», зокрема завдань, в рамках зменшення обсягів утворення відходів, впровадження новітніх технологій у сфері поводження з відходами.

4) Програми «Охорона здоров'я в Южноукраїнській міській територіальній громаді на 2021-2025 роки», зокрема цілей, в рамках поліпшення здоров'я населення. та інших програм

Також, були визначені заходи, що передбачені для здійснення моніторингу наслідків виконання документа державного планування для довкілля, у тому числі для здоров'я населення по кожному з компонентів довкілля.

Зам. інв. №	
Підпис і дата	
Інв № ори..	

							08/06-2023-ПЗ.ОНПС	Лист
Зм.	Кіл.	Арк.	№	Підпис	Дата			85

В рамках проведення процедури стратегічної екологічної оцінки документу державного планування «Розроблення Генерального плану смт. Костянтинівка Южноукраїнська міської територіальної громади Вознесенського району Миколаївської області», було складено Заяву про визначення обсягу стратегічної екологічної оцінки та опубліковано: на офіційному сайті Южноукраїнської громади: <http://yu.mk.ua> від 22.11.2023 р. у розділі «Новини» та архітектура та містобудування

Також, були здійснені консультації з Управлінням охорони здоров'я Миколаївської ОДА та Управлінням екології та природних ресурсів Миколаївської ОДА, в результаті яких отримані зауваження та пропозиції щодо розгляду Заяви про визначення обсягу стратегічної екологічної оцінки.

Протягом громадського обговорення заяви про визначення обсягу стратегії екологічної оцінки (10 календарних днів) звернень, зауважень та пропозицій від громадськості не надходило.

Відповідно до статті 12 Закону України «Про Стратегічну екологічну оцінку», Южноукраїнська міська рада оприлюднила документ державного планування «Внесення змін до генерального плану м. Южноукраїнськ Южноукраїнської міської територіальної громади Вознесенського району Миколаївської області» та звіт про стратегічну екологічну оцінку до цього документу. Процедура громадського обговорення з питання розгляду ДДП здійснюється з **28 грудня 2023 року по 29 січня 2024 року**.

Матеріали проєкту ДДП та Звіту про визначення стратегічної екологічної оцінки були **опубліковані 28.12.2023** р. на офіційному сайті Южноукраїнської громади <http://yu.mk.ua/>.

Запланована діяльність не відносить до I або II категорії видів планованої діяльності, об'єктів та не підлягає оцінці впливу на довкілля, згідно Закону України «Про оцінку впливу на довкілля».

Стратегічні документи на міжнародному та державному рівні, які враховані під час підготовки документа державного планування, що розглядається, наступні:

Біорізноманіття:

Концепція загальнодержавної програми збереження біорізноманіття на 2005-2025 роки від 22 вересня 2004 року № 675-р;

Стале управління водними ресурсами:

Директива 2000/60/ЄС «Про встановлення рамок діяльності Співтовариства в галузі водної політики» від 23 жовтня 2000 року;

Зміна клімату та озоновий шар:

Концепція реалізації державної політики у сфері зміни клімату на період до 2030 року, затверджена розпорядженням Кабінету Міністрів України від 07.12.2016 року № 932-р.у.;

План заходів щодо виконання Концепції;

Стратегія низьковуглецевого розвитку на період до 2050 року (проєкт) від 18.07.2018 року;

Директива 2003 (87) ЄС від 13.10.2003 року «Про встановлення схеми торгівлі викидами парникових газів у рамках Співтовариства та про внесення змін до Директиви Ради 96/61/ЄС. Зі змінами»;

Директива прийняти Закон України «Про засади моніторингу, звітності та верифікації викидів парникових газів» (реєстр. N 9253 від 01.11.2018 р.);

Охорона земель:

Національний план дій щодо боротьби з деградацією земель та опустелюванням від 30 березня 2016 року № 271-р;

Наслідки катастрофи ЧАЕС та зона відчуження:

Інв № ори..	Підпис і дата	Зам. інв. №						Лист
			08/06-2023-ПЗ.ОНПС					
Зм.	Кіл.	Арк.	№	Підпис	Дата			

Про схвалення Концепції реалізації державної політики у сфері розвитку діяльності в окремих зонах радіоактивного забруднення внаслідок Чорнобильської катастрофи від 18 липня 2012 року № 535-р;

Екологічний моніторинг:

Стратегія державної екологічної політики України на період до 2030 року від 28 лютого 2019 року №2697-VIII;

Закон України «Про стратегічну екологічну оцінку»;

Концепція реформування системи державного нагляду (контролю) у сфері охорони навколишнього природного середовища від 31 травня 2017 року № 616-р;

Про затвердження Положення про державну систему моніторингу довкілля від 30 березня 1998 року №391, зі змінами: №1763 від 24.09.99 року, №528 від 16.05.2001 року, №717 від 15.05.2003 року, №792 від 21.06.2004 року, №754 від 25.05.2006 року, №911 від 31.08.2011 року, №657 від 18.07.2012 року, №930 від 10.10.2012 року, №991 від 17.10.2012 року, №380 від 29.05.2013 року, №748 від 07.08.2013 року, №379 від 27.05.2015 року, №797 від 18.10.2017 року, №758 від 19.09.2018 року, №827 від 14.08.2019 року, №916 від 06.11.2019 року, №1065 від 04.12.2019 року;

Концепція створення Загальнодержавної автоматизованої системи «Відкрите довкілля» від 7 листопада 2018 року №825-р;

Євроінтеграція:

Національна стратегія наближення (апроксимації) законодавства України до права ЄС у сфері довкілля від 18 березня 2004 року №1629-I;

Транспорт:

Національна транспортна стратегія України на період до 2030 року від 30.05.2018 року №430-р;

Поводження з відходами:

Національний план управління відходами до 2030 року від 20 лютого 2019 року №117-р;

Національна стратегія поводження з відходами від 8 листопада 2017 року №820-р;

Містобудування:

Закон України Про внесення змін до деяких законодавчих актів України щодо визначення складу, змісту та порядку погодження документації із землеустрою від 2 червня 2015 року, №497-VIII.

Закон України "Про внесення змін до деяких законодавчих актів України щодо вдосконалення системи управління та дерегуляції у сфері земельних відносин", м. Київ, від 28.04.2021, №1423-IX.

Закон України «Про регулювання містобудівної діяльності»;

Постанова Кабінету Міністрів «Про затвердження Порядку розроблення, оновлення, внесення змін та затвердження містобудівної документації» від 1 вересня 2021 р. № 926;

Постанова Кабінету Міністрів «Про внесення змін до деяких актів Кабінету Міністрів України» (класифікатор видів функціонального призначення територій та їх співвідношення з видами цільового призначення земельних ділянок) від 28 липня 2021 р. № 821;

Постанова «Про затвердження Порядку проведення громадських слухань щодо врахування громадських інтересів під час розроблення проєктів містобудівної документації на місцевому рівні» від 25.05.2011 року №555;

Постанова «Про затвердження Класифікації обмежень у використанні земель, що можуть встановлюватися комплексним планом просторового розвитку території територіальної громади, генеральним планом населеного пункту, детальним планом території» від 2 червня 2021 р. №654;

Інв № ори..	Підпис і дата	Зам. інв. №					08/06-2023-ПЗ.ОНПС	Лист
								87
Зм.	Кіл.	Арк.	№	Підпис	Дата			

Постанова «Про визначення формату електронних документів комплексного плану просторового розвитку території територіальної громади, генерального плану населеного пункту, детального плану території» від 9 червня 2021 р. № 632;

Постанова «Про затвердження структури Баз геоданих містобудівної документації на місцевому рівні» від 22.02.2022 № 56;

Для невідкладного вирішення екологічних проблем необхідна широкомасштабна система комплексних заходів економічного, соціально-політичного, технологічного та культурного характеру. Їх продуктивному вирішенню та піднесенню ефективності управління природоохоронною справою на державному та регіональному рівнях у найближчій перспективі сприятиме забезпечення виконання заходів, передбачених державними та регіональними цільовими програмами та проектами щодо охорони та відтворення довкілля.

Матеріали екологічно спрямованих регіональних та місцевих програм, що діють на території Южноукраїнської територіальної громади, на території Вознесенського району та Миколаївської області. Реалізуються наступні природоохоронні програми:

Стратегія розвитку Миколаївської області на період до 2027 року включно, затверджена рішенням Миколаївської обласної ради від 23 грудня 2020 року №2;

Комплексна програма охорони довкілля Миколаївської області на 2021-2027 роки, затверджена рішенням Миколаївської обласної ради від 23 грудня 2020 року №16;

Програма моніторингу довкілля Миколаївської області, затверджена рішенням Миколаївської обласної ради від 23 грудня 1999 року №4;

Програма розвитку водного господарства Миколаївської області на 2019-2021 роки, затверджена рішенням Миколаївської обласної ради від 21 грудня 2018 року №35;

Програма соціально-економічного розвитку Южноукраїнської міської територіальної громади на 2021-2025 роки, затверджена рішенням Южноукраїнської міської ради від 22.04.2021 року №320;

Програми «Залучення інвестицій та поліпшення інвестиційного клімату Южноукраїнської міської територіальної громади на 2022-2025 роки», затверджена рішенням Южноукраїнської міської ради від 03.02.2022 року №946;

Програма «Питна вода Южноукраїнської міської територіальної громади на 2023-2027 роки», затверджена рішенням Южноукраїнської міської ради від 27.12.2022 року №1211;

Програми «Охорона здоров'я в Южноукраїнській міській територіальній громаді» на 2021-2025 роки, затверджена рішенням Южноукраїнської міської ради від 22.04.2021 року №324;

Програми з розроблення містобудівної документації населених пунктів Южноукраїнської міської територіальної громади на 2023-2028 роки, затверджена рішенням Южноукраїнської міської ради від 30.11.2022 року №1162.

Документ державного планування розроблений з врахуванням проєктних рішень містобудівної документації на регіональному рівні:

Схема планування території Миколаївської області, затвердженої рішенням обласної ради від 21.11.2008 №21, містобудівної документації «Схема планування території Миколаївської області – внесення змін», затвердженої рішенням обласної ради від 16.05.2019 №29, розроблена ДП УДНДП «Діпромисто»;

Картографічна основа у цифровій формі (формат dmf) в державній геодезичній референційній системі координат УСК-2000 масштабу 1:2000, виконавець ТОВ «Картографія +» (2017 рік)

Інв № ори..	Підпис і дата	Зам. інв. №							Лист
			08/06-2023-ПЗ.ОНПС						
Зм.	Кіл.	Арк.	№	Підпис	Дата				



У К Р А І Н А
ЮЖНОУКРАЇНЬСЬКА МІСЬКА РАДА
МИКОЛАЇВСЬКОЇ ОБЛАСТІ
РІШЕННЯ

від « 27 » 06 2021 № 467
14 сесії 8 скликання

Про надання дозволу на розроблення проекту містобудівної документації: Генерального плану та плану зонування (у складі генерального плану) смт. Костянтинівки Южноукраїнської міської територіальної громади Вознесенського району Миколаївської області

Керуючись ст.25 Закону України «Про місцеве самоврядування в Україні», ст.ст. 8, 16, 17, 18, 20, 21 Закону України «Про регулювання містобудівної документації», Законом України «Про стратегічну екологічну оцінку», враховуючи ДБН Б.1.1-15:2012 «Склад та зміст генерального плану населеного пункту», ДБН Б.1.1-22:2017 «Склад та зміст плану зонування території», на виконання рішення Южноукраїнської міської ради від 05.10.2017 № 860 «Про затвердження міської Комплексної програми з розроблення містобудівної документації території для формування містобудівного кадастру міста Южноукраїнська Миколаївської області на 2018-2022 роки», зі змінами від 22.04.2021, з метою забезпечення смт.Костянтинівка Южноукраїнської міської територіальної громади Вознесенського району Миколаївської області містобудівною документацією, міська рада

ВИРІШИЛА:

1. Надати дозвіл на розроблення проекту містобудівної документації: Генерального плану та плану зонування (у складі генерального плану) смт. Костянтинівки Южноукраїнської міської територіальної громади Вознесенського району Миколаївської області.
2. Замовником проекту містобудівної документації: Генерального плану та плану зонування (у складі генерального плану) смт. Костянтинівки визначити виконавчий комітет Южноукраїнської міської ради.
3. Управлінню містобудування, архітектури та розвитку інфраструктури Южноукраїнської міської ради (Погрібний):
 - 3.1 звернутися до Миколаївської обласної державної адміністрації за одержанням державних вимог щодо розроблення Генерального плану смт. Костянтинівки;

3.2 сповістити в десятиденний термін з моменту прийняття цього рішення через місцеві засоби масової інформації про початок розроблення проекту містобудівної документації: Генерального плану та плану зонування (у складі генерального плану) смт. Костянтинівки та визначити, що збір пропозицій до нього буде здійснювати управління містобудування, архітектури та розвитку інфраструктури Южноукраїнської міської ради (Погрібний) за адресою: бульвар Цвіточний, 9 (адміністративно-виробнича будівля), кабінети №№1-3, протягом одного місяця з моменту оголошення;

3.3 організувати проведення громадських слухань щодо врахування громадських інтересів у проекті містобудівної документації, що зазначена в п.1 цього рішення;


3.4 забезпечити попередній розгляд матеріалів проекту містобудівної документації, що зазначена в п.1 цього рішення, на засіданні архітектурно-містобудівної ради при департаменті містобудування, архітектури, капітального будівництва та супроводження проектів розвитку Миколаївської обласної державної адміністрації;

3.5 узгодити проект Генерального плану смт.Костянтинівки з органами місцевого самоврядування, що представляють інтереси суміжних територіальних громад;

3.6 подати Южноукраїнській міській раді на розгляд та затвердження проект містобудівної документації: Генерального плану та плану зонування (у складі генерального плану) смт. Костянтинівки.

4.Контроль за виконанням цього рішення покласти на постійну комісію міської ради з питань земельних відносин та земельного кадастру, планування території, будівництва, архітектури, охорони пам'яток, історичного середовища та благоустрою (Ковоплянников) та заступника міського голови з питань діяльності виконавчих органів ради Сіроуха Ю.М.

Міський голова



В.В. Онуфрієнко

Іванська Х.В.
5-50-85



Додаток до Програми

Заходи Програми з розроблення містобудівної документації населених пунктів Южноукраїнської міської територіальної громади на 2023-2028 роки

№ з/п	Назва заходу Програми	Прогнозні обсяги коштів на реалізацію заходів Програми (тис. грн.)*						
		2023	2024	2025	2026	2027	2028	
1	Розроблення розділу інженерно-технічних заходів цивільного захисту до генерального плану с. Панкратове	45,0	—	—	—	—	—	
2	Розроблення містобудівної документації смт. Костянтинівка	900,0	—	—	—	—	—	
3	Розроблення містобудівної документації с. Іванівка	—	450,0	—	—	—	—	
4	Внесення змін до генерального плану м. Южноукраїнськ (в тому числі і розроблення нового розділу інженерно-технічних заходів цивільного захисту)	300,0	—	—	—	—	—	
5	Внесення змін до генерального плану с. Бузьке	180,0	—	—	—	—	—	
6	Виготовлення топографічної основи М 1:10000 на всю територію Южноукраїнської міської територіальної громади	—	530,0	—	—	—	—	
7	Розроблення комплексного плану просторового розвитку території Южноукраїнської міської територіальної громади	—	—	2500,0	2500,0	1000,0	700,0	
8	Експертиза комплексного плану просторового розвитку території Южноукраїнської міської територіальної громади	—	—	—	—	—	700,0	
Всього по роках, (тис. грн):		1425,0	980,0	2500,0	2500,0	1000,0	700,0	
Разом обсяг коштів на виконання Програми (тис. грн.):		9 105,00						

* Примітка: Прогнозні обсяги коштів на реалізацію заходів Програми надані попередньо та будуть визначатись в залежності від реальних можливостей бюджету Южноукраїнської міської територіальної громади, при його затвердженні на відповідні роки в установленому порядку.

освоєння інвестицій, містобудівного освоєння територій Южноукраїнської міської територіальної громади.

Споживачі отримають широке коло геоінформаційних сервісів і послуг, можливість отримання інформації у текстовому і графічному вигляді на паперових та електронних носіях, а також шляхом регламентованого доступу через мережу Інтернет.

Реалізація Програми дасть змогу розташовувати та проектувати нове будівництво, здійснювати реконструкцію, реставрацію, капітальний ремонт об'єктів містобудування та упорядкування територій, проводити вибір, вилучення (викуп), надання у власність чи користування земель для містобудівних потреб, чітко визначити межі населених пунктів, що входять в Южноукраїнську міську територіальну громаду.

7. Заключні положення

Контроль за виконанням Програми здійснюється виконавчим комітетом Южноукраїнської міської ради, Южноукраїнською міською радою та постійною комісією міської ради з питань земельних відносин та земельного кадастру, планування території, будівництва, архітектури, охорони пам'яток, історичного середовища та благоустрою.

Секретар міської ради



Олександр АКУЛЕНКО



У К Р А І Н А
ЮЖНОУКРАЇНСЬКА МІСЬКА РАДА
МИКОЛАЇВСЬКОЇ ОБЛАСТІ
РІШЕННЯ

від « 30 » 11 2022 № 1162

33 сесії 8 скликання

Про затвердження Програми з розроблення містобудівної документації населених пунктів Южноукраїнської міської територіальної громади на 2023-2028 роки

Керуючись п.22 ч.1 ст. 26 Закону України «Про місцеве самоврядування в Україні», відповідно до Закону України «Про регулювання містобудівної діяльності», заслухавши інформацію заступника начальника відділу містобудування та архітектури Южноукраїнської міської ради Христини ІЧАНСЬКОЇ про хід виконання міської Комплексної програми з розроблення містобудівної документації території для формування містобудівного кадастру міста Южноукраїнська на 2018-2022 роки, враховуючи рішення виконавчого комітету Южноукраїнської міської ради від 28.11.2022 №321 «Про погодження проекту Програми з розроблення містобудівної документації населених пунктів Южноукраїнської міської територіальної громади на 2023-2028 роки», з метою забезпечення сталого розвитку, планування, забудови та іншого використання території населених пунктів Южноукраїнської міської територіальної громади, Южноукраїнська міська рада

ВИРІШИЛА:

1. Інформацію про хід виконання міської Комплексної програми з розроблення містобудівної документації території для формування містобудівного кадастру міста Южноукраїнська на 2018-2022 роки взяти до відома (додається).
2. Затвердити Програму з розроблення містобудівної документації населених пунктів Южноукраїнської міської територіальної громади на 2023-2028 роки (додається).
3. Контроль за виконанням цього рішення покласти на постійну комісію міської ради з питань земельних відносин та земельного кадастру, планування території, будівництва, архітектури, охорони пам'яток, історичного середовища та благоустрою (КОНОПЛЯНИКОВ Олег).

Секретар міської ради

Олександр АКУЛЕНКО

ІЧАНСЬКА Христина
5-50-85

Інформація
 про хід виконання міської Комплексної програми з розроблення містобудівної документації
 території для формування містобудівного кадастру міста Южноукраїнська на 2018-2022 роки

05.10.2017 року Южноукраїнським міським радою була затверджена міська Комплексна програма з розроблення містобудівної документації території для формування містобудівного кадастру міста Южноукраїнська на 2018-2022 роки (далі - Програма), до якої вносились зміни у 2018, 2021 та 2022 роках у зв'язку з об'єднанням в одну громаду, а також з метою розширення території міського кваліфікація. Фінансування Програми здійснювалось за рахунок коштів міського бюджету у межах видатків, затверджених рішенням ради про бюджет громади на відповідний бюджетний період (зі змінами).

№ п/п	Назва заходу Програми	План, грн.	Факт, грн.	Примітки
1	Розроблення містобудівної документації с. Іванівка	230 600	-	Не виконано, в зв'язку з суттєвими змінами в законодавстві щодо складу та змісту містобудівної документації
2	Розроблення містобудівної документації смт. Колятинівка	451 000	-	Не виконано, в зв'язку з суттєвими змінами в законодавстві щодо складу та змісту містобудівної документації
3	Здійснення етплетичної екологічної оцінки містобудівної документації с.Панкратове (складання звіту про ступінь екологічного впливу)	45 000	45 000	Виконано в повному обсязі
4	Розроблення деталізованого плану території земельної ділянки, розташованої за межами населених пунктів на території Южноукраїнської міської територіальної громади (під розширення міського кваліфікація)	49 000	49 000	Виконано в повному обсязі
5	Виготовлення топографічних планів в М 1:1000 відносно земельної ділянки, розташованої за межами населених пунктів на території Южноукраїнської міської територіальної громади (під розширення міського кваліфікація)	10 000	10 000	Виконано в повному обсязі

Заступник начальника відділу
 містобудування та архітектури

Христинна П'АНСЬКА

ЗАТВЕРДЖЕНО
рішенням Южноукраїнської
міської ради
від « 30 » 11 2022 № 1162

ПРОГРАМА
з розроблення містобудівної документації населених пунктів
Южноукраїнської міської територіальної громади на 2023-2028 роки

1. Загальні положення

Програма з розроблення містобудівної документації населених пунктів Южноукраїнської міської територіальної громади на 2023-2028 роки (далі - Програма) є програмою у сфері містобудівної діяльності, що включає сукупність заходів, які спрямовані на забезпечення реалізації завдань державної містобудівної політики на території Южноукраїнської міської територіальної громади шляхом активізації розробки містобудівної документації на місцевому рівні на оновленій топографо-геодезичній основі.

Рациональне планування території в межах та поза межами населених пунктів, що входять в громаду, здійснюється шляхом розроблення та затвердження комплексного плану просторового розвитку території Южноукраїнської міської територіальної громади, генеральних планів населених пунктів і детальних планів території, їх оновлення та внесення змін до них.

Містобудівна документація на місцевому рівні визначає особливості та напрями використання територіальних ресурсів, режими забудови територій та землекористування, прогнозує інвестиційну спроможність територій.

Відсутність оновленої містобудівної документації призводить до неоднозначного застосування містобудівного та земельного законодавства, а також прийняття суперечливих рішень щодо забудови територій та оскарження цих рішень.

2. Законодавча база

Програма розроблена відповідно до законів України «Про регулювання містобудівної діяльності», «Про Генеральну схему планування території України», «Про основи містобудування», «Про архітектурну діяльність», інших нормативно-правових актів.

3. Мета та завдання Програми

Метою Програми є своєчасне забезпечення населених пунктів Южноукраїнської міської територіальної громади оновленою картографічною основою як набори профільних геопросторових даних у державній геодезичній системі координат УСК-2000 та містобудівною документацією сучасного рівня.

Основними завданнями Програми є:

- 1) виготовлення та актуалізація картографо-геодезичної основи в цифровій формі як просторово орієнтована інформація в державній системі координат УСК-2000 на паперових та електронних носіях;
- 2) здійснення робіт із розроблення комплексного плану просторового розвитку території Южноукраїнської міської територіальної громади;

- 3) здійснення робіт із розроблення, оновлення генеральних планів, детальних планів населених пунктів Южноукраїнської міської територіальної громади;
- 4) врахування державних, громадських і приватних інтересів під час планування, забудови та іншого використання територій;
- 5) обґрунтування розподілу земель за цільовим призначенням та використання територій для містобудівних потреб;
- 6) забезпечення раціонального розселення і визначення напрямів сталого розвитку населеного пункту;
- 7) визначення і раціональне розташування територій житлової та громадської забудови, промислових, рекреаційних, природоохоронних, оздоровчих, історико-культурних та інших територій і об'єктів;
- 8) обґрунтування та встановлення режиму раціонального використання земель та забудови територій, на яких передбачена перспективна містобудівна діяльність;
- 9) визначення, вилучення (вкуп) і надання земельних ділянок для містобудівних потреб на основі містобудівної документації в межах, визначених законом;
- 10) охорона довкілля та раціональне використання природних ресурсів;
- 11) регулювання забудови, проведення благоустрою, реконструкція площ та земель загального користування населених пунктів та інших територій.

4. Організація виконання Програми

Організація виконання та координація діяльності щодо реалізації Програми здійснюється відповідальним виконавцем Програми – відділом містобудування та архітектури Южноукраїнської міської ради.

5. Фінансування Програми

Фінансування заходів Програми здійснюється за рахунок коштів бюджету Южноукраїнської міської територіальної громади, а також за рахунок коштів інших джерел фінансування, не заборонених чинним законодавством України.

Фінансування Програми здійснюється в межах обсягів бюджетних призначень, передбачених в бюджеті громади на відповідний рік.

Головний розпорядник бюджетних коштів – виконавчий комітет Южноукраїнської міської ради.

Обсяги орієнтовного забезпечення Програми уточнюються та доповнюються в разі необхідності, із врахуванням конкретних завдань та наявних коштів.

Вартість надання послуг у сфері містобудування в кожному конкретному випадку буде встановлюватися проектною організацією та замовником із урахуванням усіх особливостей та факторів, обумовлених станом розвитку, потреби в територіях населеного пункту або території на час виготовлення містобудівної документації.

6. Очікувані результати

Реалізація Програми передбачає забезпечення містобудівною документацією всієї території громади, і окремо території населених пунктів, що входять в склад громади відповідно до заходів Програми, які викладені в додатку до Програми.

Реалізація заходів Програми буде сприяти дотриманню норм містобудівного та земельного законодавства під час регулювання використання територій шляхом забезпечення виконання рішень затвердженої містобудівної документації. Це дасть можливість здійснювати комплексну забудову територій, збільшити темпи залучення і

«ПОГОДЖЕНО»

Директор
Консорціум «Простір-2»
(керівник організації-виконавця)



Галина ПАНЧЕНКО

2023

«ЗАТВЕРДЖЕНО»

Секретар Южноукраїнської міської ради
(керівник виконавчого органу міської ради)



Олександр АКУЛЕНКО

2023

«ПОГОДЖЕНО»

В.о. начальника відділу містобудування та
архітектури Южноукраїнської міської ради
(керівник уповноваженого органу з питань
містобудування та архітектури)



Христина ІЧАНСЬКА

2023

М.П.

ЗАВДАННЯ

на розроблення Генерального плану смт. Костянтинівка
Южноукраїнська міської територіальної громади Вознесенського району
Миколаївської області

№.п.	Розділи завдання	Зміст розділів завдання
1	Вид містобудівної документації	Генеральний план та план зонування (у складі генерального плану) смт. Костянтинівки Южноукраїнської міської територіальної громади Вознесенського району Миколаївської області
2	Підстава для проєктування	Рішення Южноукраїнської міської ради Миколаївської області від 27.05.2021 №427 «Про надання дозволу на розроблення проєкту містобудівної документації: Генерального плану та плану зонування (у складі генерального плану) смт. Костянтинівки Южноукраїнської міської територіальної громади Вознесенського району Миколаївської області», від 30.11.2022 №1162 «Про затвердження Програми з розроблення містобудівної документації населених пунктів Южноукраїнської міської територіальної громади на 2023-2028 роки»
3	Замовник розроблення містобудівної документації	Виконавчий комітет Южноукраїнської міської ради

4	Строк розроблення, внесення змін до містобудівної документації, а також роки реалізації короткострокового, середньострокового періодів та довгострокової перспективи з урахуванням тривалості всіх погоджувальних процедур	Згідно з календарним планом розроблення містобудівної документації завершується 01.12.2023 року. Короткостроковий період – 2028 рік (для планувальних рішень детальних планів територій) Середньостроковий період – 2033 рік Довгостроковий строк – 2038 рік
5	Назва території розроблення містобудівної документації	селище міського типу Костянтинівка КОАТУУ: 4820355700 КАТОТГГ: UA48040250020017014
6	Перелік наявних вихідних даних	<ul style="list-style-type: none"> - Замовнику звернутися до держателів інформації запитом за отриманням вихідних даних, згідно п. 40 Постанови Кабінету Міністрів України від 01.09.2021 року №926 «Про затвердження Порядку розроблення, оновлення, внесення змін та затвердження містобудівної документації»; - Рішення Южноукраїнської міської ради Миколаївської області від 27.05.2021 №427 «Про надання дозволу на розроблення проекту містобудівної документації: Генерального плану та плану зонування (у складі генерального плану) смт. Костянтинівки Южноукраїнської міської територіальної громади Вознесенського району Миколаївської області», від 30.11.2022 №1162 «Про затвердження Програми з розроблення містобудівної документації населених пунктів Южноукраїнської міської територіальної громади на 2023-2028 роки»; - Схема планування території Миколаївської області, затвердженої рішенням обласної ради від 21.11.2008 №21, містобудівної документації «Схема планування території Миколаївської області – внесення змін», затвердженої рішенням обласної ради від 16.05.2019 №29, розроблена ДП УДНДП «Діпромисто»; - Картографічна основа у цифровій формі (формат dmf) в державній геодезичній референційній системі координат УСК-2000 масштабу 1:2000, виконавець ТОВ «Картографія +» (2017 рік); - У разі необхідності за рішенням розробника звертатися до держателів за додатковою інформацією
7	Площа території проектування	725,90 га

8	Перелік та опис територій, щодо яких передбачається розроблення планувальних рішень детальних планів територій	Територія обмежена площею Соборна, вулицею Дружби, вулицею Шевченка та Центральної (передбачається розміщення лікарняної амбулаторії загальної практики сімейної медицини за адресою: площа Соборна, 25-а (кадастровий номер 4820355700:01:051:0025) та ринку в районі будинку культури за адресою: площа Соборна, 18) за окремим завданням в обсязі, що передбачений Постановою КМУ від 01.09.2021 року №926 та тематичним розділом 7 ДБН Б.1.1-14:2021 «Склад та зміст містобудівної документації на місцевому рівні»
9	Перелік земельних ділянок, що підлягають формуванню та реєстрації (у разі необхідності)	<p>Формування земельних ділянок є обов'язковим, крім випадків, коли такі земельні ділянки вже сформовані, якщо на зазначених земельних ділянках розташовані або передбачається спорудження:</p> <ol style="list-style-type: none"> 1. За кошти державного або місцевого бюджету - об'єктів соціальної інфраструктури (освіти, охорони здоров'я, культури, житлово-комунального господарства): <ul style="list-style-type: none"> - сформувати земельну ділянку за кодом цільового призначення 03.07 «для будівництва та обслуговування будівель торгівлі» та кодом функціонального використання 10205.3 «території закладів торгівлі» під розміщення ринку в районі будинку культури за адресою: площа Соборна, 18; 2. Об'єктів, передбачених Генеральною схемою планування території України та/або схемою планування області; 3. Об'єктів, для розміщення яких відповідно до Закону України «Про регулювання містобудівної діяльності» може здійснюватися примусове відчуження земельних ділянок з мотивів суспільної необхідності; 4. Інших об'єктів, визначених замовником у завданні на проектування; 5. Сформовані земельні ділянки населеного пункту, щодо території на яку розроблено відповідну документацію
10	Перелік проектних рішень, які необхідно передбачити під час розроблення містобудівної документації	<ul style="list-style-type: none"> - передбачити зони для активного відпочинку в районі житлового масиву «Попшове» - вул. Володимирська та вздовж річки в районі човнової переправи на с. Мар'ївка; - передбачити місця для влаштування звалища ТПВ; - передбачити земельну ділянку для місць поховання нового кладовища;

		<ul style="list-style-type: none"> - включити в межі населеного пункту смт. Костянтинівка земельні ділянки, які були виділені мешканцям селища для індивідуального дачного будівництва; - врахувати, що околиці населеного пункту відносяться до земель природно-заповідного фонду та передбачені для розміщення на них території Регіонального ландшафтного парку «Гранітно-степове Побужжя» та Національного природного парку «Бузький Гард»; - створення рекреаційної зони між провулком Фонтанний та вулицею Дружби; та в районі вулиці Горіхова. Визначити зелені лінії рекреаційних територій; - передбачити розвиток інженерно-транспортної інфраструктури, в тому числі будівництво та реконструкцію автомобільних доріг, очисних споруд, експлуатації паромної переправи до с. Богданівка Прибузької територіальної громади; - передбачити шумозахисні заходи вздовж автомобільних доріг Н-24 та О150108; - передбачити території для розміщення житлових територій будинків по державним соціальним програмам будівництва нового житла та об'єктів соціального обслуговування; - передбачити земельну ділянку для розміщення пожежного депо; - планувальні рішення у відповідності до стратегії розвитку Южноукраїнської територіальної міської громади та цільових програм; - проєктні рішення, які будуть визначені на основі зібраних пропозицій від фізичних та юридичних осіб, а також від Замовника
11	Перелік індикаторів розвитку	<p>Загальна кількість суб'єктів малого і середнього підприємництва по громаді становить 2132, із них: юридичних осіб 825; фізичних осіб-підприємців 1307;</p> <p>Через громаду проходить автомобільний шлях національного значення Н-24, який з'єднує території Кіровоградської та Миколаївської областей;</p> <p>На території Южноукраїнської міської територіальної громади діє 6 закладів загальної середньої освіти, а також 7 дошкільних закладів;</p> <p>На території Южноукраїнської міської територіальної діє 2 медичні заклади, в тому числі: Амбулаторія загальної практики-сімейної медицини;</p>

		<p>Розширення кількості місць та територій для відпочинку, з урахуванням потреб людей різних вікових груп і різного стану мобільності з забезпеченням належної санітарно-гігієнічної інфраструктури;</p> <p>Створення можливості для розвитку і навчання дорослого населення, з забезпеченням рівного доступу для жінок та чоловіків, у тому числі з уразливих груп населення;</p> <p>Забезпечення розвитку малого та середнього бізнесу, орієнтованого на інновації, виробництво продукції з високою доданою вартістю, переробне виробництво;</p> <p>Покращення стану дорожньо-транспортної інфраструктури з урахуванням вимог доступності людям з інвалідністю, маломобільним групам населення та забезпечення безпечного пересування шкільних автобусів з урахуванням маршрутів під'їзду до освітніх, медичних та соціальних установ;</p> <p>Розвиток об'єктів рекреації та благоустрою в сільській місцевості з урахуванням вимог доступності та забезпечення санітарно-гігієнічною інфраструктурою;</p> <p>Створення паркових зон на території селища;</p> <p>Улаштування місцевих очисних споруд;</p> <p>Створення пожежно-рятувальних підрозділів для забезпечення місцевої пожежної охорони (Центри безпеки громадян);</p> <p>Створення Центрів безпеки громад, навчання членів добровільних пожежних команд;</p> <p>Оновлення озеленення громади з урахуванням кліматичних умов регіону;</p> <p>Створення веломаршрутів</p>
12	Вимоги щодо врахування державних інтересів	<p>Врахувати державні інтереси, надані Миколаївською обласною державною адміністрацією.</p> <p>Врахувати рішення Схеми планування території Миколаївської області та Стратегії розвитку Миколаївської області на період до 2027 року</p>
13	Графічні матеріали	<p>МІСТОБУДІВНА ЧАСТИНА:</p> <ul style="list-style-type: none"> - Схема розташування населеного пункту в системі розселення (у довільному масштабі); 5000 - План сучасного використання території та схема існуючих обмежень у використанні земель в М 1:2000;

- Модель перспективного розвитку населеного пункту (у довільному масштабі);
- Проектний план та схема проектних обмежень у використанні земель в М 1:2000;
- План функціонального зонування території в М 1:2000;
- Схема транспортної мобільності та інфраструктури в М 1:5000;
- Схема інженерного забезпечення території в М 1:5000;
- Схеми інженерної підготовки та благоустрою території в М 1:5000;
- План червоних ліній з відображенням довжини ліній, координати вузлів та кути повороту червоних ліній та прив'язки їх до закріплених на місцевості геодезичних знаків, опорних будинків і споруд в М 1:5000;
- Креслення існуючих та проектних поперечних профілів вулиці із зазначенням червоних ліній;

Розробити Розділ інженерно-технічних заходів цивільного захисту на мирний час і особливий період в М 1:5000 за окремим завданням на їх розроблення. Включити схему розміщення захисних споруд цивільного захисту (цивільної оборони). На кресленнях розділу позначити жовті лінії.

ЗЕМЛЕВПОРЯДНА ЧАСТИНА:

- Збірний план земельних ділянок, наданих та не наданих у власність чи користування - 1:2000;
- План розподілу земель за категоріями, власниками і користувачами та план розподілу земель за угіддями з відображенням наявних обмежень (обтяжень) - 1:2000;
- План земельних ділянок, сформованих за результатами розроблення містобудівної документації, відомості про які підлягають внесенню до Державного земельного кадастру - 1:2000;
- План земельних ділянок, право власності на які посвідчено до 2004 року та відомості про які не внесено до Державного земельного кадастру - 1:2000;
- План обмежень у використанні земель, відомості про які підлягають внесенню до Державного земельного кадастру на підставі розробленої містобудівної документації - 1:2000

14	Перелік додаткових текстових та графічних матеріалів або додаткові вимоги до змісту текстових чи графічних матеріалів, передбачені замовником	Відсутні
15	Правовий режим здійснення майнових прав на містобудівну документацію після передачі її замовнику	Відповідно до Закону України «Про авторське право та суміжні права»
16	Формат електронних документів містобудівної документації	<p>Геопросторові дані щодо об'єктів генерального плану створюються із застосуванням геоінформаційного програмного забезпечення Qgis у формі бази геоданих та оформлюються як графічні матеріали документації у вигляді цифрових карт та векторних зображень.</p> <p>Розробити згідно Постанови Кабінету Міністрів України від 09.06.2021 року №632 «Про визначення формату електронних документів комплексного плану просторового розвитку території територіальної громади, генерального плану населеного пункту, детального плану території»</p>
17	Кількість примірників документації	<p>Матеріали містобудівної документації передати у кількості 3 примірників (1 примірник для проведення громадських обговорень, 1 примірник для розгляду на засіданні архітектурно-містобудівної ради, 1 примірник після проходження всіх погоджувальних процедур):</p> <ul style="list-style-type: none"> - на електронних носіях у вигляді пакета файлів, відповідно до Постанови Кабінету Міністрів України від 09.06.2021 року №632 «Про визначення формату електронних документів комплексного плану просторового розвитку території територіальної громади, генерального плану населеного пункту, детального плану території»; - у паперовому вигляді у масштабі, що передбачений п. 13 цього Завдання
18	Землеустрій та землекористування	Землевопорядна частина розробляється відповідно до Закону України «Про землеустрій», Постанови КМУ від 01.09.2021 №926, пункту 6.23 та примітки 4 таблиці 6.1 ДБН Б.1.1-14:2023 «Склад та зміст містобудівної документації на місцевому рівні»

19	Додаткові вимоги:	<p>Генеральний план підлягає стратегічній екологічній оцінці в порядку, встановленому Законом України «Про стратегічну екологічну оцінку».</p> <p>Розділ «Охорона навколишнього природного середовища», що розробляється у складі проекту містобудівної документації, одночасно є звітом про стратегічну екологічну оцінку, який має відповідати вимогам частини другої ст. 11 Закону України «Про стратегічну екологічну оцінку».</p> <p>Для здійснення процедури консультацій у процесі стратегічної екологічної оцінки розробник додатково надає 4 кольорові примірники графічної частини проекту містобудівної документації у паперовому вигляді у масштабі та повному складі матеріалів, що передбачений п. 13 цього Завдання, а також 4 примірники на електронних носіях у форматі:</p> <p>Графічні матеріали: -копії документів карт (креслень) у форматі *.PDF.</p> <p>Текстові матеріали: -у вигляді документів у форматі *.PDF</p>
----	-------------------	--

Головний архітектор проекту
(Сертифікат АА №002158)



Олеся СУРОВА

Інженер-землевпорядник
(Сертифікат №011464)

Галина ПАНЧЕНКО

Додаток 1. Інформація з Державного земельного кадастру

4820355700:01:029:0010	01.04 - для ведення підсобного сільського господарства
4820355700:02:055:0020	02.01 - для будівництва і обслуговування житлового будинку, господарських будівель і споруд (присадибна ділянка)
4820355700:02:057:0131	02.06 - для колективного гаражного будівництва
4820355700:02:057:0137	02.06 - для колективного гаражного будівництва
4820355700:02:052:0002	02.01 - для будівництва і обслуговування житлового будинку, господарських будівель і споруд (присадибна ділянка)
4820355700:02:040:0013	02.01 - для будівництва і обслуговування житлового будинку, господарських будівель і споруд (присадибна ділянка)
4820355700:02:052:0006	01.04 - для ведення підсобного сільського господарства
4820355700:02:057:0288	02.01 - для будівництва і обслуговування житлового будинку, господарських будівель і споруд (присадибна ділянка)
4820355700:01:031:0018	02.01 - для будівництва і обслуговування житлового будинку, господарських будівель і споруд (присадибна ділянка)
4820355700:02:048:0006	02.01 - для будівництва і обслуговування житлового будинку, господарських будівель і споруд (присадибна ділянка)
4820355700:02:040:0039	01.04 - для ведення підсобного сільського господарства
4820355700:02:057:0170	02.06 - для колективного гаражного будівництва
4820355700:03:000:0255	01.02 - для ведення фермерського господарства
4820355700:03:000:0256	01.02 - для ведення фермерського господарства
4820355700:03:000:0502	01.05 - для індивідуального садівництва
4820355702:00:000:1002	01.03 - для ведення особистого селянського господарства
4820355700:01:064:0004	11.02 - для розміщення та експлуатації основних, підсобних і допоміжних будівель та споруд підприємств переробної, машинобудівної та іншої промисловості
4820355700:02:047:0040	02.06 - для колективного гаражного будівництва
4820355700:02:047:0044	02.06 - для колективного гаражного будівництва
4820355700:01:021:0020	02.01 - для будівництва і обслуговування житлового будинку, господарських будівель і споруд (присадибна ділянка)
4820355700:01:021:0032	14.02 - для розміщення, будівництва, експлуатації та обслуговування будівель і споруд об'єктів передачі електричної та теплової енергії
4820355700:01:021:0024	02.01 - для будівництва і обслуговування житлового будинку, господарських будівель і споруд (присадибна ділянка)
4820355700:02:066:0067	02.01 - для будівництва і обслуговування житлового будинку, господарських будівель і споруд (присадибна ділянка)
4820355700:02:097:0002	02.01 - для будівництва і обслуговування житлового будинку, господарських будівель і споруд (присадибна ділянка)
4820355700:01:021:0023	02.01 - для будівництва і обслуговування житлового будинку, господарських будівель і споруд (присадибна ділянка)
4820355700:01:021:0039	01.03 - для ведення особистого селянського господарства
4820355700:01:021:0026	02.01 - для будівництва і обслуговування житлового будинку, господарських будівель і споруд (присадибна ділянка)
4820355700:02:067:0007	02.01 - для будівництва і обслуговування житлового будинку, господарських будівель і споруд (присадибна ділянка)
4820355700:02:067:0006	02.01 - для будівництва і обслуговування житлового будинку, господарських будівель і споруд (присадибна ділянка)
4820355700:01:021:0019	02.01 - для будівництва і обслуговування житлового будинку, господарських будівель і споруд (присадибна ділянка)
4820355700:01:021:0046	02.01 - для будівництва і обслуговування житлового будинку, господарських будівель і споруд (присадибна ділянка)
4820355700:01:021:0041	02.01 - для будівництва і обслуговування житлового будинку, господарських будівель і споруд (присадибна ділянка)
4820355700:02:062:0011	02.01 - для будівництва і обслуговування житлового будинку, господарських будівель і споруд (присадибна ділянка)
4820355700:01:021:0033	02.01 - для будівництва і обслуговування житлового будинку, господарських будівель і споруд (присадибна ділянка)
4820355700:01:021:0040	02.01 - для будівництва і обслуговування житлового будинку, господарських будівель і споруд (присадибна ділянка)

4820355700:01:053:0002	02.01 - для будівництва і обслуговування житлового будинку, господарських будівель і споруд (присадибна ділянка)
4820355700:02:053:0014	02.01 - для будівництва і обслуговування житлового будинку, господарських будівель і споруд (присадибна ділянка)
4820355700:02:053:0019	02.01 - для будівництва і обслуговування житлового будинку, господарських будівель і споруд (присадибна ділянка)
4820355700:02:053:0011	01.17 - земельні ділянки запасу (земельні ділянки, які не надані у власність або користування громадянами чи юридичними особами)
4820355700:02:053:0012	02.01 - для будівництва і обслуговування житлового будинку, господарських будівель і споруд (присадибна ділянка)
4820355700:02:053:0013	02.01 - для будівництва і обслуговування житлового будинку, господарських будівель і споруд (присадибна ділянка)
4820355700:01:058:0048	02.01 - для будівництва і обслуговування житлового будинку, господарських будівель і споруд (присадибна ділянка)
4820355700:01:058:0069	02.05 - для будівництва індивідуальних гаражів
4820355700:02:054:0079	02.05 - для будівництва індивідуальних гаражів
4820355700:01:058:0030	02.05 - для будівництва індивідуальних гаражів
4820355700:01:058:0038	02.01 - для будівництва і обслуговування житлового будинку, господарських будівель і споруд (присадибна ділянка)
4820355700:02:054:0036	02.05 - для будівництва індивідуальних гаражів
4820355700:02:054:0077	02.05 - для будівництва індивідуальних гаражів
4820355700:02:055:0043	02.05 - для будівництва індивідуальних гаражів
4820355700:01:058:0017	14.01 - для розміщення, будівництва, експлуатації та обслуговування будівель і споруд об'єктів енергогенеруючих підприємств, установ і організацій
4820355700:01:058:0075	02.05 - для будівництва індивідуальних гаражів
4820355700:01:058:0043	03.07 - для будівництва та обслуговування будівель торгівлі
4820355700:01:058:0064	02.01 - для будівництва і обслуговування житлового будинку, господарських будівель і споруд (присадибна ділянка)
4820355700:01:058:0087	02.01 - для будівництва і обслуговування житлового будинку, господарських будівель і споруд (присадибна ділянка)
4820355700:02:054:0061	02.05 - для будівництва індивідуальних гаражів
4820355700:02:054:0067	02.01 - для будівництва і обслуговування житлового будинку, господарських будівель і споруд (присадибна ділянка)
4820355700:02:054:0075	02.05 - для будівництва індивідуальних гаражів
4820355700:02:054:0076	02.05 - для будівництва індивідуальних гаражів
4820355700:02:054:0080	02.05 - для будівництва індивідуальних гаражів
4820355700:02:054:0082	02.05 - для будівництва індивідуальних гаражів
4820355700:02:054:0092	
4820355700:01:058:0039	02.01 - для будівництва і обслуговування житлового будинку, господарських будівель і споруд (присадибна ділянка)
4820355700:01:058:0047	02.01 - для будівництва і обслуговування житлового будинку, господарських будівель і споруд (присадибна ділянка)
4820355700:02:054:0074	02.01 - для будівництва і обслуговування житлового будинку, господарських будівель і споруд (присадибна ділянка)
4820355700:02:054:0081	02.05 - для будівництва індивідуальних гаражів
4820355700:02:057:0186	02.06 - для колективного гаражного будівництва
4820355700:02:057:0187	02.05 - для будівництва індивідуальних гаражів
4820355700:01:058:0002	02.01 - для будівництва і обслуговування житлового будинку, господарських будівель і споруд (присадибна ділянка)
4820355700:01:058:0063	02.01 - для будівництва і обслуговування житлового будинку, господарських будівель і споруд (присадибна ділянка)
4820355700:02:054:0078	02.05 - для будівництва індивідуальних гаражів
4820355700:01:058:0001	02.01 - для будівництва і обслуговування житлового будинку, господарських будівель і споруд (присадибна ділянка)
4820355700:02:061:0037	02.06 - для колективного гаражного будівництва
4820355700:02:061:0036	02.06 - для колективного гаражного будівництва
4820355700:02:061:0039	02.06 - для колективного гаражного будівництва
4820355700:01:061:0035	
4820355700:02:061:0033	02.06 - для колективного гаражного будівництва
4820355700:02:061:0038	02.06 - для колективного гаражного будівництва



Єдина екологічна платформа "ЕкоСистема"

Заява

про визначення обсягу стратегічної екологічної оцінки від 21.11.2023 р.

Реєстраційний номер справи в Єдиному реєстрі № 21-11-3465-23

Замовник:

Виконавчий комітет Южноукраїнської міської ради

1. Назва документа державного планування:

Генеральний план смт.Костянтинівка Южноукраїнської міської територіальної громади Вознесенського району

2. Основні цілі документа державного планування, його зв'язок з іншими документами державного планування

«Розроблення Генерального плану смт. Костянтинівка Южноукраїнська міської територіальної громади Вознесенського району Миколаївської області». ДДП є містобудівною документацією на місцевому рівні. Основними цілями є: розроблення Генерального плану смт. Костянтинівка Южноукраїнська міської територіальної громади Вознесенського району Миколаївської області передбачення зони для активного відпочинку в районі житлового масиву «Поштове» - вул. Володимирська та вздовж річки в районі човнової переправи на с. Мар'ївка; визначення земельної ділянки для розміщення полігонів твердих побутових відходів та місць поховань; включення в межі населеного пункту смт. Костянтинівка земельні ділянки, які були виділені мешканцям селища для індивідуального дачного будівництва; врахування землі природно-заповідного фонду та передбачені для розміщення на них території Регіонального ландшафтного парку «Гранітно-степове Побужжя» та Національного природного парку «Бузький Гард»; створення рекреаційної зони між провулком Фонтанний та вулицею Дружби та інші, згідно пункту 10 до завдання на внесення змін до містобудівної документації. ДДП державного рівня: Закон України «Про основні засади (стратегія) державної екологічної політики України на період до 2030 року. ДДП регіонального рівня: Стратегія розвитку Миколаївської області на період до 2027 року включно, затверджена рішенням Миколаївської обласної ради від 23.12.2020 №2; Комплексна програма охорони довкілля Миколаївської області на 2021-2027 роки, затверджена рішенням Миколаївської обласної ради від 23.12. 2020 №16; Програма моніторингу довкілля Миколаївської області, затверджена рішенням Миколаївської обласної ради від 23.12.1999 №4, тощо. Під час розроблення генерального плану території враховано містобудівну документацію регіонального рівня: Схема планування території Миколаївської області, затвердженої рішенням обласної ради від 21.11.2008 №21, містобудівної документації «Схема планування території Миколаївської області – внесення змін», затвердженої рішенням обласної ради від 16.05.2019 №29, розроблена ДП УДНДІП «Діпромiсто»; Картографічна основа у цифровій формі (формат dmf) в державній геодезичній референційній системі координат УСК-2000 масштабу 1:2000,

3. Якою мірою документ державного планування визначає умови для реалізації видів діяльності або об'єктів, щодо яких законодавством передбачено здійснення процедури оцінки впливу на довкілля (у тому числі щодо визначення місцезнаходження, розміру, потужності або розміщення ресурсів)

Заплановані об'єкти не віднесені до категорій видів планованої діяльності та об'єктів, які можуть мати значний вплив на довкілля та не підлягають оцінці впливу на довкілля. Здійснення процедури оцінки впливу на довкілля не потребує у відповідності до Закону України «Про оцінку впливу на довкілля».

4. Інформація про ймовірні наслідки: а) для довкілля, у тому числі для здоров'я населення; б) для територій з природоохоронним статусом; в) транскордонні наслідки для довкілля, у тому числі для здоров'я населення

а) для довкілля, у тому числі для здоров'я населення – в ході здійснення стратегічної екологічної оцінки мають бути оцінені ймовірні наслідки реалізації ДДП містобудівної документації на місцевому рівні, зокрема, мають бути оцінені наслідки таких компонентів довкілля: Грунти: Виконання повного комплексу заходів з інженерної підготовки території, передбаченого ДДП, дозволить своєчасно запобігти підтопленню, проявів гравітаційних процесів, що в цілому матиме позитивний вплив на формування навколишнього середовища та покращить санітарно-гігієнічні умови території. Атмосферне повітря: Можливе покращення якості атмосферного повітря внаслідок розвитку велосипедного руху та запровадження енергоефективного управління сільським господарством. Можливе зменшення викидів в атмосферне повітря від АЕС завдяки фільтрації та очищенню газів, оптимізації процесів згорання, посилення норм безпеки та енергоефективності. Водні ресурси: передбачається розвиток системи дощової каналізації, що забезпечить відведення поверхневого стоку з територій існуючої житлово-громадської забудови, так і виробничо-комунальних територій. Будівництво очисних споруд побутової та дощової каналізації дозволить запобігти забрудненню поверхневих водотоків річки Південний Буг та покращити стан водних ресурсів. Відновлення річкових берегів та збереження водних екосистем. Стан фауни, флори, біорізноманіття, землі (у тому числі вилучення земельних ділянок): Створення ландшафтних та рекреаційних зон матиме позитивні наслідки щодо збереження та збагачення біорізноманіття. Акустичний вплив: Основним джерелом шумового забруднення є автомобільний транспорт, а саме автомобільна дорога загального користування національного значення Н-24 та автомобільна дорога загального користування місцевого значення Миколаївської області О150108; б) для територій з природоохоронним статусом – територія розташована в межах екологічної мережі загальнодержавного значення «Бузький каньйон» та екологічний коридор загальнодержавного значення «Бузький». Межа земельної ділянки що проектується проходить вздовж межі Регіонального ландшафтного парку місцевого значення «Гранітно степове - Побужжя» в) транскордонні наслідки, у тому числі для здоров'я населення – не матиме суттєвого впливу на довкілля, територіально ділянка розташована на віддалені від межі сусідніх держав

5. Виправдані альтернативи, які необхідно розглянути, у тому числі якщо документ державного планування не буде затверджено

Перший альтернативний варіант «Нульовий» - продовження існуючої ситуації Другий альтернативний варіант - «Територіальний розвиток населеного пункту в існуючих межах». Розвиток території населеного пункту здійснюється в існуючих межах. Будівництво житлової (садибної та багатоквартирної) та громадської забудови. Третій альтернативний варіант - «Використання місцевих ресурсів, ревіталізація та створення умов для розвитку економічного потенціалу». Врахування потреб населеного пункту, що визначені за результатами збору пропозицій щодо формування розвитку населеного пункту. Розвиток території населеного пункту здійснюється з урахуванням розширення. Будівництво громадської забудови, розвиток житлової забудови. Розвиток

рекреаційних територій, в тому числі: визначення меж територій рекреаційно-туристичних закладів. Вирішення питань поводження з відходами.

6. Дослідження, які необхідно провести, методи і критерії, що використовуватимуться під час стратегічної екологічної оцінки

Дослідження: санітарно-хімічні та бактеріологічні питної води, інструментальні (рівні шуму та вібрації), середніх концентрацій забруднюючих речовин (завислі речовини, формальдегід, діоксид азоту), виміри рівня радіації в населеному пункті та біля АЕС. Основним критерієм під час стратегічної екологічної оцінки є її відповідність державним будівельним нормам, санітарним нормам і правилам України, законодавству у сфері охорони навколишнього природного середовища

7. Заходи, які передбачається розглянути для запобігання, зменшення та пом'якшення негативних наслідків виконання документа державного планування

Застосування нових технологій та обладнання, у тому числі очисного устаткування, що дозволить мінімізувати шкідливий вплив на оточуюче середовище та в подальшому узгодити в установленому порядку з органами санепідконтролю розмір санітарно-захисних зон; інтенсивне озеленення та упорядкування санітарно-захисних зон; улаштування смуг озеленення спеціального призначення навколо населеного пункту та вздовж автомобільної дороги О150108 та Н-24; створення озелених територій загального користування та тих, що призначені для рекреаційних цілей; застосування природоорієнтованих рішень; налагодження сучасної системи поверхневого відведення та реконструкція існуючої побутової каналізаційної мережі; забезпечення централізованим водопостачанням новоутворених територій; розвиток альтернативних джерел енергії; збільшення переробки та використання відпрацьованого палива від АЕС; впровадження заходів щодо зменшення виділення тепла від роботи АЕС; впровадження управління відходами згідно національної стратегії управління відходами в Україні до 2030 року; збереження водних екосистем

8. Пропозиції щодо структури та змісту звіту про стратегічну екологічну оцінку

Виконати в обсягах, визначених статтею 11 Закону України «Про стратегічну екологічну оцінку».

9. Орган, до якого подаються зауваження та пропозиції та строки їх подання

Виконавчий комітет Южноукраїнської міської ради Адреса: 55000, м. Южноукраїнськ, вул. Європейська, 48; тел. (05136) 5-50-85 електронна пошта: mistobud55085@ukr.net. Контактна особа: Ічанська Христина Владиславівна – заступник начальника відділу містобудування та архітектури Южноукраїнської міської ради (керівник уповноваженого органу з питань містобудування та архітектури). Пропозицій та зауваження від 22.11.2023 до 01.12.2023 (включно до 24.00 години).

10. Повідомлення про оприлюднення Заяви про визначення обсягу СЕО:

Оприлюднюється шляхом розміщення на офіційному веб-сайті - <https://yu.mk.ua/> від 22.11.2023

Замовник/Уповноважена особа замовника:

Виконавчий комітет Южноукраїнської міської ради/Ічанська Христина Владиславівна

- ЕКОНОМІКА ▾
- ПРОЄКТ СТРАТЕГІЇ РОЗВИТКУ ГРОМАДИ
- ПІДПРИЄМЦЯМ
- АРХІТЕКТУРА ТА МІСТОБУДУВАННЯ
- ЗЕМЕЛЬНІ ВІДНОСИНИ ТА ЕКОЛОГІЯ
- ЖКГ
- ОСВІТА, КУЛЬТУРА ТА СПОРТ ▾
- ТУРИЗМ
- СОЦІАЛЬНИЙ ЗАХИСТ ТА МЕДИЦИНА ▾
- СЛУЖБА У СПРАВАХ ДІТЕЙ
- АРХІВНИЙ ВІДДІЛ
- ТЕРИТОРІАЛЬНА ОБОРОНА ТА МОБІЛІЗАЦІЯ
- ДІЇ ПРИ ТЕРОРИСТИЧНИХ АКТАХ
- ЦИВІЛЬНИЙ ЗАХИСТ
- ВЗАЄМОДІЯ З ПРАВООХОРОННИМИ ОРГАНАМИ ▾
- МІСЦЕВІ ОРГАНИ ДЕРЖАВНОЇ ВЛАДИ ▾
- ОРГАНИ ДЕРЖАВНОЇ ВЛАДИ
- ФОТОГАЛЕРЕЯ
- ВІДЕОВІСНИК
- ОНЛАЙН ПОСЛУГИ



Заява про визначення обсягу стратегічної екологічної оцінки

Архітектура та містобудування 22.11.2023

Виконавчий комітет Южноукраїнської міської ради

Заява про визначення обсягу стратегічної екологічної оцінки містобудівної документації на місцевому рівні - «Внесення змін до генерального плану с.Бузьке Южноукраїнської міської територіальної громади Вознесенського району Миколаївської області» оприлюднена 22.11.2023 на офіційному веб-сайті міста Южноукраїнська <http://yu.mk.ua/>. Відповідно до ч. 5 ст. 10 Закону України «Про стратегічну екологічну оцінку» строк громадського обговорення заяви про визначення обсягу...



Повідомлення про оприлюднення Заяви про визначення обсягу стратегічної екологічної оцінки

Архітектура та містобудування 22.11.2023

Виконавчий комітет Южноукраїнської міської ради

Заява про визначення обсягу стратегічної екологічної оцінки містобудівної документації на місцевому рівні - «Внесення змін до генерального плану м.Южноукраїнська Вознесенського району Миколаївської області» оприлюднена 22.11.2023 на офіційному веб-сайті міста Южноукраїнська <http://yu.mk.ua/>. Відповідно до ч. 5 ст. 10 Закону України «Про стратегічну екологічну оцінку» строк громадського обговорення заяви про визначення обсягу стратегічної екологічної оцінки встано...



Повідомлення про оприлюднення Заяви про визначення обсягу стратегічної екологічної оцінки

Архітектура та містобудування 22.11.2023

Виконавчий комітет Южноукраїнської міської ради

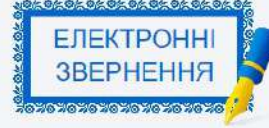
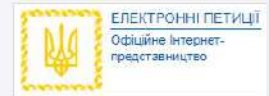
Заява про визначення обсягу стратегічної екологічної оцінки містобудівної документації на місцевому рівні - «Генеральний план смт. Костянтинівка Южноукраїнської міської територіальної громади Вознесенського району Миколаївської області» оприлюднена 22.11.2023 на офіційному веб-сайті міста Южноукраїнська <http://yu.mk.ua/>. Відповідно до ч. 5 ст. 10 Закону України «Про стратегічну екологічну оцінку» строк громадського обговорення заяви про визначення обсягу стратегі...

АРХІВ НОВИН

« Листопад 2023 »

Пн	Вт	Ср	Чг	Пт	Сб	Нд
30	31	1	2	3	4	5
6	7	8	9	10	11	12
13	14	15	16	17	18	19
20	21	22	23	24	25	26
27	28	29	30	1	2	3
4	5	6	7	8	9	10

ЗВ'ЯЗОК З ГРОМАДКІСТЮ



ІНФОРМАЦІЯ





НАША ГРОМАДА ▾

МІСЦЕВЕ САМОВРЯДУВАННЯ ▾

ПУБЛІЧНА ІНФОРМАЦІЯ

ЗАПОБІГАННЯ ПРОЯВАМ КОРУПЦІЇ

ВЗАЄМОДІЯ З ГРОМАДСЬКІСТЮ

ФІНАНСИ І БЮДЖЕТ

ЕКОНОМІКА ▾

ПРОЄКТ СТРАТЕГІЇ РОЗВИТКУ ГРОМАДИ

ПІДПРИЄМЦЯМ

АРХІТЕКТУРА ТА МІСТОБУДУВАННЯ

ЗЕМЕЛЬНІ ВІДНОСИНИ ТА ЕКОЛОГІЯ

ЖКТ

ОСВІТА, КУЛЬТУРА ТА СПОРТ ▾

ТУРИЗМ

СОЦІАЛЬНИЙ ЗАХИСТ ТА МЕДИЦИНА ▾

СПЛУЖБА У СПРАВАХ ДІТЕЙ

АРХІВНИЙ ВІДДІЛ

ТЕРИТОРІАЛЬНА ОБОРОНА ТА МОБІЛІЗАЦІЯ

ДІЇ ПРИ ТЕРОРИСТИЧНИХ АКТАХ

ЦИВІЛЬНИЙ ЗАХИСТ

ВЗАЄМОДІЯ З

Головна сторінка > Новини > Повідомлення про оприлюднення Заяви про визначення обсягу стратегічної екологічної оцінки

ПОВІДОМЛЕННЯ ПРО ОПРИЛЮДНЕННЯ ЗАЯВИ ПРО ВИЗНАЧЕННЯ ОБСЯГУ СТРАТЕГІЧНОЇ ЕКОЛОГІЧНОЇ ОЦІНКИ

Архітектура та містобудування

22.11.2023

Версія для друку



Заява про визначення обсягу стратегічної екологічної оцінки містобудівної документації на місцевому рівні - «Генеральний план смт. Костянтинівка Южноукраїнської міської територіальної громади Вознесенського району Миколаївської області» оприлюднена 22.11.2023 на офіційному веб-сайті міста Южноукраїнська <http://yu.mk.ua/>.

Відповідно до ч. 6 ст. 10 Закону України «Про стратегічну екологічну оцінку» строк громадського обговорення заяви про визначення обсягу стратегічної екологічної оцінки встановлюється замовником і не може становити менш як 10 днів з дня її оприлюднення.

Пропозиції та зауваження від громадськості приймаються з 22.11.2023 до 01.12.2023 (включно

до 24.00 години).

Громадськість у межах визначеного строку громадського обговорення має право подати Замовнику в письмовій формі (у тому числі в електронному вигляді) зауваження і пропозиції до заяви про визначення обсягу стратегічної екологічної оцінки щодо документа державного планування (Генеральний план смт. Костянтинівка). Усі зауваження і пропозиції до заяви про визначення обсягу стратегічної екологічної оцінки щодо документа державного планування, одержані протягом встановленого строку, підлягають обов'язковому розгляду Замовником. Пропозиції і зауваження, подані після встановленого строку, не розглядаються.

Орган, до якого подаються пропозиції та зауваження від громадськості, відповідальна особа:

Виконавчий комітет Южноукраїнської міської ради, Вознесенський район, Миколаївська область (замовник).

ЄДРПОУ: 20910974

тел.:(05136) 5-50-85, e-mail: mistobvd55085@ukr.net

Адреса: 55002, Миколаївська область, Вознесенський район, м. Южноукраїнськ вул. Європейська,48.

Відповідальна особа: Ічанська Христина Владиславівна – заступник начальника відділу містобудування та архітектури Южноукраїнської міської ради.

Заява про визначення обсягу стратегічної екологічної оцінки до документа державного планування «Генеральний план





**УПРАВЛІННЯ ЕКОЛОГІЇ ТА ПРИРОДНИХ РЕСУРСІВ
МИКОЛАЇВСЬКОЇ ОБЛАСНОЇ ВІЙСЬКОВОЇ АДМІНІСТРАЦІЇ**

пр. Центральний, 16, м. Миколаїв, 54029, тел./факс: (0512) 46-04-27

E-mail: ecolog@mk.gov.ua, <http://ecolog.mk.gov.ua> Код ЄДРПОУ 38694358

від 22.11.23 р. № 1525/01.1-04/04

На № _____ від _____ р.

Виконавчий комітет Южноукраїнської
міської ради Вознесенського району
Миколаївської області

Про надання пропозицій та зауважень до
заяви про визначення обсягу СЕО

Відповідно до положень статей 8, 10 Закону України «Про стратегічну екологічну оцінку» та на заяву у Єдиному реєстрі стратегічної екологічної оцінки від 21.11.2023 № 21-11-3465-23 про визначення обсягу стратегічної екологічної оцінки проекту документа державного планування – генерального плану смт. Костянтинівка Южноукраїнської міської територіальної громади Вознесенського району Миколаївської області повідомляємо в межах компетенції.

Стратегічна екологічна оцінка здійснюється у процесі розроблення документа державного планування до його подання для затвердження.

При розробці звіту зі стратегічної екологічної оцінки доцільно звернути увагу на те, що зміст та порядок звіту мають відповідати вимогам частини другої статті 11 Закону України «Про стратегічну екологічну оцінку», Постанові Кабінету Міністрів України від 16.12.2020 № 1272 «Про затвердження Порядку здійснення моніторингу наслідків виконання документа державного планування для довкілля, у тому числі для здоров'я населення», Наказам Міністерства екології та природних ресурсів України від 10.08.2018 № 296 «Методичні рекомендації із здійснення стратегічної екологічної оцінки документів державного планування» та від 18.07.2019 № 260 «Про внесення змін до Методичних рекомендацій із здійснення стратегічної екологічної оцінки документів державного планування».

Замовник має ретельно виконати всі без винятку вимоги Закону України «Про стратегічну екологічну оцінку» щодо інформації, яка має бути у звіті про стратегічну екологічну оцінку. При цьому замовник має забезпечити, щоб така інформація мала безпосереднє відношення до документу державного планування з урахуванням змісту і рівня його деталізації.

Начальник управління

Олександра ЄФИМЕНКО

Діана Попкова 46 04 27



Єдина екологічна платформа "ЕкоСистема"

Повідомлення про оприлюднення проєкту документа державного планування та звіту про стратегічну екологічну оцінку від 28.12.2023 р.

Реєстраційний номер справи в Єдиному реєстрі № 21-11-3465-23

1. Повна назва документа державного планування, що пропонується, та стислий виклад його змісту

Розроблення Генерального плану смт. Костянтинівка Южноукраїнська міської територіальної громади Вознесенського району Миколаївської області Основними цілями розроблення документації з просторового планування на місцевому рівні є: - передбачення зони для активного відпочинку в районі житлового масиву «Поштове» - вул. Володимирська та вздовж річки в районі човнової переправи на с. Мар'ївка; - визначення земельної ділянки для розміщення полігонів твердих побутових відходів та місць поховань; - включення в межі населеного пункту смт. Костянтинівка земельні ділянки, які були виділені мешканцям селища для індивідуального дачного будівництва; - врахування землі природно-заповідного фонду та передбачені для розміщення на них території Регіонального ландшафтного парку «Гранітно-степове Побужжя» та Національного природного парку «Бузький Гард»; - створення рекреаційної зони між провулком Фонтанний та вулицею Дружби; - створення рекреаційної зони в районі вулиці Горіхова; - визначення зелених ліній рекреаційних територій; - визначення червоних ліній вулиць; - визначення планувальних обмежень, відповідно до класів класифікації обмежень у використанні земель; - визначення земельної ділянки для розміщення водозаборів, очисних споруд, пожежного депо, та інші.

2. Орган, що прийматиме рішення про затвердження документа державного планування

Южноукраїнська міська рада

3. Дата початку та строки здійснення процедури громадського обговорення

з 28 грудня 2023 по 29 січня 2024

4. Способи участі громадськості (надання письмових зауважень і пропозицій, громадські слухання тощо) в процедурі громадського обговорення

Громадські слухання здійснюються відповідно до Порядку проведення громадських слухань щодо проєктів містобудівної документації на місцевому рівні, затверджений постановою Кабінетом Міністрів України від 25.05.2011 № 555. Згідно пункту 5 цього Порядку проведення громадських слухань щодо проєктів містобудівної документації на місцевому рівні, під час реєстрації учасників громадських слухань та пропозицій (зауважень) громадськості організатором проведення громадських слухань забезпечується ідентифікація фізичних осіб, представників юридичних осіб. Пропозиції (зауваження) фізичних та юридичних осіб, які не подали підтвердних документів для забезпечення їх ідентифікації, не розглядаються. Громадськість у межах строку громадського обговорення має право подати замовнику в письмовій формі (у тому числі в електронному вигляді) зауваження і пропозиції до проєкту документа державного планування та звіту про СЕО. Усі зауваження і пропозиції до проєкту документа

державного планування та звіту про СЕО, одержані протягом встановленого строку, підлягають обов'язковому розгляду замовником.

5. Дата проведення запланованих громадських слухань (у разі проведення)

20.01.2024

6. Час проведення запланованих громадських слухань (у разі проведення)

13.00

7. Місце проведення запланованих громадських слухань (у разі проведення)

3) 55340, смт.Костянтинівка, площа Соборна, 20, адміністративна будівля Костянтинівського старостинського округу ; тел. (05136) 5-50-85

8. Орган, від якого можна отримати інформацію та адресу, за якою можна ознайомитися з проектом документа державного планування, звітом про стратегічну екологічну оцінку та екологічною інформацією, у тому числі пов'язаною зі здоров'ям населення, що стосується документа державного планування

Отримати інформацію можна від виконавчого комітету Южноукраїнської міської ради Вознесенського району Миколаївської області. Відповідальна особа : Ічанська Христина Владиславівна - заступник начальника відділу містобудування та архітектури Южноукраїнської міської ради (керівник уповноваженого органу з питань містобудування та архітектури). Ознайомитися з проектом генерального плану смт.Костянтинівка, звітом про СЕО можна за адресою: 55002, м. Южноукраїнськ, вулиця Європейська, 48, фойє 1-го поверху, в будні дні з 08.00 - 19.00, у вихідні дні з 10.00 - 14.00

9. Орган, до якого подаються зауваження і пропозиції, його поштову та електронну адреси та строки подання зауважень і пропозицій

Пропозиції та зауваження подаються до виконавчого комітету Южноукраїнської міської ради на адресу: 55000, м. Южноукраїнськ, вул. Європейська, 48; тел. (05136) 5-50-85 електронна пошта: mistobud55085@ukr.net За результатами розгляду замовник враховує одержані зауваження і пропозиції або мотивовано їх відхиляє. Пропозиції і зауваження, подані після встановленого строку, не розглядаються. Строки подання зауважень та пропозицій - з 28 грудня 2023 до 29 січня 2024 (включно до 24.00 години).

10. Місцезнаходження наявної екологічної інформації, у тому числі пов'язаної зі здоров'ям населення, що стосується документа державного планування

55002, м. Южноукраїнськ, бульвар Квітковий, 9, кабінет 1, а також на офіційному веб-сайті Южноукраїнської міської ради <http://yu.mk.ua/>

11. Необхідність проведення транскордонних консультацій щодо проекту документа державного планування

Необхідність проведення транскордонних консультацій щодо проекту документу державного планування відсутня.

Замовник/Уповноважена особа замовника:

Виконавчий комітет Южноукраїнської міської ради/Ічанська Христина Владиславівна



- НАША ГРОМАДА
- МІСЦЕВЕ САМОВРЯДУВАННЯ
- ПУБЛІЧНА ІНФОРМАЦІЯ
- ЗАПОБІГАННЯ ПРОЯВАМ КОРУПЦІЇ
- ВЗАЄМОДІЯ З ГРОМАДСЬКІСТЮ
- ФІНАНСИ І БЮДЖЕТ
- ЕКОНОМІКА
- ПРОЕКТ СТРАТЕГІЇ РОЗВИТКУ ГРОМАДИ
- ПІДПРИЄМЦЯМ
- АРХІТЕКТУРА ТА МІСТОБУДУВАННЯ
- ЗЕМЕЛЬНІ ВІДНОСИНИ ТА ЕКОЛОГІЯ
- ЖКГ
- ОСВІТА, КУЛЬТУРА ТА СПОРТ
- ТУРИЗМ
- СОЦІАЛЬНИЙ ЗАХИСТ ТА МЕДИЦИНА
- СЛУЖБА У СПРАВАХ ДІТЕЙ
- АРХІВНИЙ ВІДДІЛ
- ТЕРИТОРІАЛЬНА ОБОРОНА ТА МОБІЛІЗАЦІЯ
- ДІЇ ПРИ ТЕРОРИСТИЧНИХ АКТАХ
- ЦИВІЛЬНИЙ ЗАХИСТ
- ВЗАЄМОДІЯ З

Головна сторінка > Новини

НОВИНИ

Останні новини міста Южноукраїнська та району



Повідомлення про оприлюднення проекту документа державного планування та звіту про стратегічну екологічну оцінку та офіційне повідомлення про оприлюднення громадських слухань

Архітектура та містобудування 28.12.2023

Виконавчий комітет Южноукраїнської міської ради

ІНФОРМАЦІЙНЕ ПОВІДОМЛЕННЯ ПРО ПРОВЕДЕННЯ ГРОМАДСЬКИХ СПЛУХАНЬ Виконавчий комітет Южноукраїнської міської ради повідомляє про проведення громадських слухань щодо проекту містобудівної документації на місцевому рівні - «Генеральний план смт. Костянтинівка Южноукраїнська міської територіальної громади Вознесенського району Миколаївської області». Відомості про замовника та розробника проекту містобудівної документації на місц...



Засідання робочої групи з питань розміщення захисних споруд

Архітектура та містобудування 25.12.2023

Виконавчий комітет Южноукраїнської міської ради

22.12.2023 року під головуванням секретаря міської ради Дениса Кравченка у виконавчому комітеті Южноукраїнської міської ради відбулося засідання робочої групи з питань

Пошук по сайту

Архітектура та містобудування

АРХІВ НОВИН

« Січень 2024 »

Пн	Вт	Ср	Чт	Пт	Сб	Нд
25	26	27	28	29	30	31
1	2	3	4	5	6	7
8	9	10	11	12	13	14
15	16	17	18	19	20	21
22	23	24	25	26	27	28
29	30	31	1	2	3	4

ЗВ'ЯЗОК З ГРОМАДСЬКІСТЮ



ЕЛЕКТРОННІ ЗАВЕРШЕННЯ





Оприлюднення документа державного планування та звіту про стратегічну екологічну оцінку

Архітектура та містобудування 09.01.2024

Виконавчий комітет Южноукраїнської міської ради

Виконавчий комітет Южноукраїнської міської ради повідомляє про проведення громадських слухань щодо проекту містобудівної документації на місцевому рівні - «Внесення змін до Генерального плану села Бузьке Южноукраїнської міської територіальної громади Вознесенського району Миколаївської області». Відомості про замовника та розробника проекту містобудівної документації на місцевому рівні та підстави для його розроблення: ЗАМОВНИК – Ви...



Оголошення

Архітектура та містобудування 08.01.2024

Виконавчий комітет Южноукраїнської міської ради

20.01.2024 об 13.00 відбудуться громадські слухання щодо Генерального плану смт. Костянтинівка, за адресою: площа Соборна, 20, адміністративна будівля Костянтинівського старостинського округу (будівля селищної ради). Відомості про замовника та розробника Генерального плану: ЗАМОВНИК – Виконавчий комітет Южноукраїнської міської ради; РОЗРОБНИК – Консорціум «Простір-2» (м. Одеса), головний архітектор Олеся СУРОВА, інженер-землепорядник Галина ПА...



Повідомлення про оприлюднення проекту документа державного планування та звіту про стратегічну екологічну оцінку та офіційне повідомлення про оприлюднення громадських слухань

Архітектура та містобудування 28.12.2023

Виконавчий комітет Южноукраїнської міської ради

ІНФОРМАЦІЙНЕ ПОВІДОМЛЕННЯ ПРО ПРОВЕДЕННЯ ГРОМАДСЬКИХ СЛУХАНЬ Виконавчий комітет Южноукраїнської міської ради повідомляє про проведення громадських слухань щодо проекту містобудівної документації на місцевому рівні - «Генеральний план смт. Костянтинівка Южноукраїнська міської територіальної громади Вознесенського району Миколаївської області». Відомості про замовника та розробника проекту





ЮЖНОУКРАЇНЬКА ГРОМАДА

ОФІЦІЙНИЙ ВЕБСАЙТ

55000, м. Южноукраїнськ, вул. Європейська, 48

11.01.2024 11:27:54

Головна

Новини міста

Нормативні
акти

Регуляторна
політика

Центр надання
адміністративних
послуг

Звернення
громадян

Довідка
Телефонний
довідник

Онлайн
трансляції

НАША ГРОМАДА ▾

МІСЦЕВЕ САМОВРЯДУВАННЯ ▾

ПУБЛІЧНА ІНФОРМАЦІЯ

ЗАПОБІГАННЯ ПРОЯВАМ КОРУПЦІЇ

ВЗАЄМОДІЯ З ГРОМАДСЬКІСТЮ

ФІНАНСИ І БЮДЖЕТ

ЕКОНОМІКА ▾

ПРОЄКТ СТРАТЕГІЇ РОЗВИТКУ
ГРОМАДИ

ПІДПРИЄМЦЯМ

АРХІТЕКТУРА ТА
МІСТОБУДУВАННЯ

ЗЕМЕЛЬНІ ВІДНОСИНИ ТА
ЕКОЛОГІЯ

ЖКГ

ОСВІТА, КУЛЬТУРА ТА СПОРТ ▾

ТУРИЗМ

СОЦІАЛЬНИЙ ЗАХИСТ ТА
МЕДИЦИНА ▾

СЛУЖБА У СПРАВАХ ДІТЕЙ

АРХІВНИЙ ВІДДІЛ

ТЕРИТОРІАЛЬНА ОБОРОНА ТА
МОБІЛІЗАЦІЯ

ДІЇ ПРИ ТЕРОРИСТИЧНИХ АКТАХ

ЦИВІЛЬНИЙ ЗАХИСТ

Головна сторінка > Новини > Оголошення

ОГОЛОШЕННЯ

Архітектура та містобудування

08.01.2024 Версія для друку



20.01.2024 об 13.00 відбудуться громадські слухання щодо Генерального плану смт. Костянтинівка, за адресою: площа Соборна, 20, адміністративна будівля Костянтинівського старостинського округу (будівля селищної ради).

Відомості про замовника та розробника Генерального плану:

ЗАМОВНИК – Виконавчий комітет Южноукраїнської міської ради,

РОЗРОБНИК – Консорціум «Простір-2» (м. Одеса), головний архітектор Опеса СУРОВА, інженер-землевлпорядник Галина ПАНЧЕНКО.

Під час реєстрації учасників громадських слухань та пропозицій (зауважень) громадськості організатором проведення громадських слухань забезпечується ІДЕНТИФІКАЦІЯ фізичних осіб, представників юридичних осіб.

Зауваження і пропозиції приймаються як у письмовому вигляді, так і в електронному. Пропозиції (зауваження) фізичних та юридичних осіб, які не подали підтвердних документів для забезпечення їх ідентифікації, не розглядаються. Кожен учасник громадських слухань під час обговорення містобудівної документації має право подати пропозиції (зауваження), поставити запитання усно чи письмово.

З матеріалами Генерального плану смт. Костянтинівка можна попередньо ознайомитися в паперовому та електронному вигляді:

- з 9 по 19 січня 2024 року, в будні дні з 08.00 – 19.00, у вихідні дні з 10.00 – 14.00 за адресою: 55002, м. Южноукраїнськ, вулиця Європейська, 48, фойє 1-го поверху.
- матеріали містобудівної документації опубліковані на офіційному веб-сайті Южноукраїнської міської ради <http://yu.mk.ua/> у розділу «АРХІТЕКТУРА ТА МІСТОБУДУВАННЯ» підрозділ «НОВИНИ».

Інформація про посадову особу замовника розроблення містобудівної документації, відповідальну за забезпечення організації розгляду пропозицій (зауважень) та адресу, за якою можуть надсилатися пропозиції (зауваження): Христина ІЧАНСЬКА – заступник начальника відділу містобудування та архітектури Южноукраїнської міської ради, адреса: 55002, м. Южноукраїнськ, бульвар Квітковий, 9, кабінет 1 або в електронному вигляді на електронну адресу mistobud55085@ukr.net. тел. (05136) 5-50-85.



Пилипчук Демітрій
Вручено 05.01.24



**ЮЖНОУКРАЇНСЬКА МІСЬКА РАДА
МИКОЛАЇВСЬКОЇ ОБЛАСТІ
ВИКОНАВЧИЙ КОМІТЕТ**

вул. Європейська, 48, м. Южноукраїнськ Миколаївської області 55002 тел.(05136) 5-55-65
тел/факс(05136) 5-99-81 E-mail: yuzhvk@gmail.com, код згідно з ЄДРПОУ 20910974

28.12.2023

№

12/02-34/3151

на №

від

Начальнику управління охорони здоров'я
Миколаївської облдержадміністрації
Максиму БЕЗНОСЕНКО
54001, м. Миколаїв, вул. Адміральська, 35
(0512) 37-04-58
oblzdrav@mk.gov.ua

Начальнику управління екології
та природних ресурсів
Миколаївської облдержадміністрації
Олександрі ЄФИМЕНКО
54029, м. Миколаїв, пр. Центральний, 16
+38 0512 46-01-48; 46-04-27(ф)

Міністру охорони здоров'я України
Віктору ЛЯШКО
01601, м. Київ,
вул. Грушевського, 7
тел. (044) 200-06-67
moz@moz.gov.ua

✓
Міністру захисту довкілля та
природних ресурсів України
Руслану СТРІЛЬЦЮ
03035, м. Київ
вул. Митрополита Василя Липківського, 35
тел. (044) 206-31-15
info@mepr.gov.ua

Щодо проведення консультацій
до проєкту документа державного планування
та звіту про стратегічну екологічну оцінку

На виконання вимог п.2 ст.13 Закону України «Про стратегічну екологічну оцінку», направляємо Вам графічні матеріали проєкту документа державного планування на місцевому рівні: «Генеральний план смт. Костянтинівка Южноукраїнська міської територіальної громади Вознесенського району Миколаївської області», у паперовій формі.

Проект документа державного планування, звіт про стратегічну екологічну оцінку та повідомлення внесені до Єдиного реєстру стратегічної екологічної оцінки 28 грудня 2023 року.

Строк громадських обговорень визначений з 28.12.2023 по 29.01.2024 (включно до 24.00 години).

Враховуючи п.3 ст.13 Закону України «Про стратегічну екологічну оцінку», органи, зазначені у ст. 6-8 цього Закону, у строк, що не перевищує 30 днів з дня внесення до Єдиного реєстру стратегічної екологічної оцінки документів, зазначених у частині першій цієї статті, а у разі здійснення стратегічної екологічної оцінки містобудівної документації - з дня отримання матеріалів, зазначених у частині другій цієї статті, надають замовнику свої зауваження і пропозиції шляхом їх внесення до Єдиного реєстру стратегічної екологічної оцінки.

Враховуючи ч.2 п. 3 ст.13 Закону України «Про стратегічну екологічну оцінку», у разі неподання зауважень і пропозицій протягом строку, передбаченого цією частиною, вважається, що зауваження і пропозиції відсутні.

Додатки:

У паперовому вигляді:

Графічні матеріали документа державного планування та Звіту про стратегічну екологічну оцінку – 1 примірник.

З повагою,

Секретар міської ради



Денис КРАВЧЕНКО

Тамара ЄЛІАШ
(05136) 5-50-85



**МІНІСТЕРСТВО ЗАХИСТУ ДОВКІЛЛЯ ТА ПРИРОДНИХ РЕСУРСІВ УКРАЇНИ
(МІНДОВКІЛЛЯ)**

вул. Митрополита Василя Липківського, 35, м. Київ, 03035, тел.: (044) 206-31-00, (044) 206-31-15,
факс: (044) 206-31-07, E-mail: info@mepr.gov.ua, ідентифікаційний код 43672853

На № 12/02-34/3151 від 28.12.2023

**Виконавчий комітет
Южноукраїнської міської ради**

Про стратегічну екологічну оцінку

Міністерство захисту довкілля та природних ресурсів України розглянуло внесений до Єдиного реєстру стратегічної екологічної оцінки (справа № 21-11-3465-23) проєкт документа державного планування «Генеральний план смт. Костянтинівка Южноукраїнської міської територіальної громади Вознесенського району» (далі – Проєкт), графічні матеріали якого у паперовій формі отримані 03.01.2024 (вхідний № 309/6/24), звіт про стратегічну екологічну оцінку (далі – Звіт) та надає наступні зауваження і пропозиції.

У Проєкті (розділ 24. «Основні проєктні показники») передбачено збільшення площі населеного пункту на 106,5 га (з 595,4 га до 705,1 га). Виходячи з матеріалів Проєкту та графічних матеріалів (див. «Проєктний плат та схема проєктних обмежень у використанні земель» та ін.), розширення меж населеного пункту передбачається, зокрема за рахунок територій сільськогосподарського призначення, територій під зеленими насадженнями та ін.

З огляду на це рішення Проєкту потребують додаткового доопрацювання та корегування з урахуванням вимог підпункту 14.2.1 ДБН Б.2.2-12:2019 «Планування та забудова територій» (далі – ДБН Б.2.2-12:2019), згідно з яким території для будівництва нових і розвитку існуючих населених пунктів слід передбачати на землях, не придатних для сільськогосподарського використання, або на малоцінних землях, а також поза межами лісових, рекреаційних і курортно-оздоровчих територій і територій природно-заповідного фонду.

Відповідно до вимог статті 48 Закону України «Про охорону земель» при здійсненні містобудівної діяльності необхідно передбачити заходи щодо:

максимального збереження площі земельних ділянок з ґрунтовим і рослинним покривом;

недопущення порушення гідрологічного режиму земельних ділянок;

дотримання екологічних вимог, установлених законодавством України, при проєктуванні, розміщенні та будівництві об'єктів та ін.



УВ
Міндовкілля
№25/5-21/1006-24 від 25.01.2024
КЕП: Крамаренко О. В. 25.01.2024 19:22
26B2648ADD3032E1040000009AA43400B50DA900
Сертифікат дійсний з 21.09.2022 00:00 до 20.09.2024 23:59

Згідно з пунктом 12.2 ДБН Б.2.2-12:2019 вертикальне планування території слід виконувати з урахуванням таких основних вимог:

збереження існуючого ландшафту;

збереження ґрунтів і деревних насаджень;

відведення поверхневих вод зі швидкостями, які виключають ерозію ґрунтів;

мінімального обсягу земляних робіт.

Відповідно до статті 11 Закону України «Про будівельні норми» застосування будівельних норм або їх окремих положень є обов'язковим для всіх суб'єктів містобудування.

Згідно з матеріалами Проєкту на території смт Костянтинівка наявні водні об'єкти: струмок та р. Південний Буг.

У Проєкті та Звіті необхідно додатково опрацювати та врахувати питання дотримання статей 87, 88, 89 та ін. Водного кодексу України щодо водоохоронних зон (далі – ВЗ) та прибережних захисних смуг (далі – ПЗС).

При цьому слід взяти до уваги, що:

мають бути враховані вимоги статті 60 Земельного кодексу України та статті 88 Водного кодексу України, зокрема щодо нормативної ширини ПЗС, яка не повинна необґрунтовано зменшуватися, а також враховано, що у випадку схилів крутизною понад три градуси ширина ПЗС подвоюється. Тому пропонуємо у Проєкті навести відомості щодо крутизни схилів берега водних об'єктів, і у разі якщо вона перевищує три градуси, внести у Проєкт корективи щодо ПЗС;

ПЗС встановлюються на земельних ділянках всіх категорій земель, крім земель морського і внутрішнього водного транспорту, а їх межі мають позначатися у всіх відповідних випадках за наявності відповідних водних об'єктів;

відповідно до Порядку визначення розмірів і меж водоохоронних зон та режиму ведення господарської діяльності в них (далі – Порядок), затвердженого постановою Кабінету Міністрів України від 08.05.1996 № 486:

«у межах водоохоронних зон виділяються землі прибережних захисних смуг та смуги відведення...» (пункт 4), отже, ПЗС відносяться одночасно до ВЗ;

до складу ВЗ обов'язково входять заплава річки, перша надзаплавна тераса, бровки і круті схили берегів, а також прилеглі балки та яри (пункт 3);

зовнішня межа ВЗ визначається:

найбільш віддаленою від водного об'єкта лінією «затоплення», «тимчасового та постійного підтоплення» (пункт 7);

з урахуванням «лісових насаджень, що найбільшою мірою сприяють охороні вод із зовнішньою межею не менш як 1000 метрів від урізу меженного рівня води» (пункт 8) та ін.;

«У межах населених пунктів водоохоронні зони, прибережні захисні смуги та пляжні зони встановлюються згідно з комплексними планами просторового розвитку територій територіальних громад та генеральними планами населених

пунктів, а в разі їх відсутності або коли зазначеною містобудівною документацією межі таких смуг не встановлені:...

водоохоронні зони визначаються за проектами землеустрою, зазначеними в пункті 5 цього Порядку.

У разі потреби межі водоохоронних зон, прибережних захисних смуг та пляжних зон можуть визначатися шляхом внесення змін до генеральних планів населених пунктів» (пункт 10).

Відомості про обмеження у використанні земель/планувальні обмеження щодо ВЗ та ПЗС повинні бути викладені у відповідності зі статтями 47, 87, 88, 89 та ін. Водного кодексу України та статтями 60, 61 та ін. Земельного кодексу України.

Пропонуємо з урахуванням вищенаведеного опрацювати у Проекті питання встановлення ВЗ, передбачивши віднесення до ВЗ розташованих уздовж та навколо водних об'єктів зелених насаджень (позначених на графічних матеріалах), а також інших належних територій, що відповідають пунктам 3, 7, 8 та ін. Порядку.

Щодо струмка, який фактично є малою річкою, у Проекті слід також урахувати обмеження, регламентовані статтею 80 Водного кодексу України, згідно з якою з метою охорони водності малих річок забороняється:

змінювати рельєф басейну річки;

зменшувати природний рослинний покрив і лісистість басейну річки;

руйнувати русла пересихаючих річок, струмки та водотоки;

випрямляти русла річок та поглиблювати їх дно нижче природного рівня;

розорювати заплавні землі та застосовувати на них засоби хімізації;

надавати земельні ділянки у заплавах річок під будь-яке будівництво (крім гідротехнічних, гідрометричних та лінійних споруд), а також для садівництва та городництва;

проводити осушувальні меліоративні роботи на заболочених ділянках та урочищах у верхів'ях річок;

здійснювати інші роботи, що можуть негативно впливати чи впливають на водність річки і якість води в ній.

Відповідно до статті 111 Земельного кодексу України обмеження у використанні земель, безпосередньо встановлені законами та прийнятими відповідно до них нормативно-правовими актами, є чинними з моменту набрання чинності нормативно-правовими актами, якими вони були встановлені.

Згідно зі статтею 17 Закону України «Про регулювання містобудівної діяльності» проектні рішення генерального плану населеного пункту повинні включати межі та правові режими всіх режимоутворюючих об'єктів та всіх обмежень у використанні земель (у тому числі обмежень у використанні земель у сфері забудови), встановлених до або під час розроблення проекту генерального плану (у тому числі межі та правові режими територій і об'єктів природно-заповідного фонду та іншого природоохоронного призначення, оздоровчого, рекреаційного, історико-культурного, лісогосподарського

призначення, земель водного фонду, прибережних захисних смуг, водоохоронних зон, пляжних зон, інших охоронних зон, зон санітарної охорони, санітарно-захисних зон і зон особливого режиму використання земель).

Вищенаведені вимоги законодавства, серед іншого, мають бути враховані у рамках визначення проектних функціональних зон, переважних (основних) та супутніх видів використання території, режимів та обмежень, а також планування та реалізації заходів з інженерної підготовки та захисту території.

У Проекті та Звіті має бути забезпечено врахування і дотримання вимог:

Державних санітарних правил планування та забудови населених пунктів (далі – ДСП), затверджених наказом МОЗ від 19.06.1996 № 173, зареєстрованих в Мін'юсті 24.07.1996 за № 379/1404, зокрема щодо санітарно-захисних зон та озеленення території:

площа озеленених територій загального користування в сільських поселеннях повинна становити – не менше 12 м²/люди. Рівень озеленення території житлової забудови повинен бути не менше 40%, промислових – 30%, ділянок шкіл і дитячих дошкільних закладів – 80% (пункт 6.2 ДСП);

мінімальна площа озеленення санітарно-захисної до 300 м повинна складати 60% (пункт 5.13 ДСП);

пункту 7.6.8 ДБН Б.2.2-12:2019 «Планування та забудова територій», згідно якого:

вздовж межі території виробничої зони, а також для ізоляції окремих виробничих комплексів один від одного належить передбачати улаштування зелених смуг завширшки не менше 5 м;

у межах території санітарно-захисної зони завширшки 100 м і більше з боку сільбищної території слід передбачати смугу деревно-чагарникових насаджень завширшки не менше 50 м.

Також слід врахувати, що відповідно до пункту 5.10 ДСП у санітарно-захисних зонах не можна допускати розміщення:

житлових будинків з придомовими територіями, гуртожитків, готелів, будинків для приїжджих, аварійних селищ;

дитячих дошкільних закладів, загальноосвітніх шкіл, лікувально-профілактичних та оздоровчих установ загального та спеціального призначення зі стаціонарами, наркологічних диспансерів;

спортивних споруд, садів, парків, садівницьких товариств;

охоронних зон джерел водопостачання, водозабірних споруд та споруд водопровідної розподільної мережі.

Згідно з матеріалами Проекту (стор. 44) територія смт Костянтинівка межує з такими об'єктами природно-заповідного фонду як національний природний парк «Бузький Гард» та регіональний ландшафтний парк «Гранітно-степове Побужжя».

Тому у Проекті потрібно забезпечити дотримання вимог статей 7, 21, 22, 24 та ін. Закону України «Про природно-заповідний фонд України».

У Звіті мають бути наведені характеристики стану всіх складових довкілля, визначених статтею 1 Закону України «Про стратегічну екологічну оцінку» (флори, фауни, біорізноманіття, ґрунту, надр, клімату, повітря, води, ландшафту, природних територій та об'єктів, безпеки життєдіяльності населення та його здоров'я, матеріальних активів, об'єктів культурної спадщини), а також опис наслідків для них та взаємодії цих факторів. Зокрема, у розділі 2 Звіту не наведена інформація щодо надр, матеріальних активів, об'єктів культурної спадщини.

Оскільки на території смт Костянтинівка розташована територія Смарагдової мережі, рекомендуємо:

у розділі 6 Звіту описати ймовірні наслідки від реалізації Проєкту для території Смарагдової мережі UA0000040 – Bugzkyi Gard National Nature Park;

розділ 7 Звіту доповнити інформацією про заходи, які заплановано вжити для зменшення або запобігання впливу на територію Смарагдової мережі UA0000040 – Bugzkyi Gard National Nature Park.

Насамкінець нагадуємо, що замовник має забезпечити інформування про затвердження Проєкту відповідно до вимог статті 16 Закону України «Про стратегічну екологічну оцінку».

При цьому відзначаємо обставини, пов'язані з збройною агресією Російської Федерації проти України та введенням воєнного стану, у тому числі обмеження доступу до низки кадастрів та інформаційних систем, включаючи призупинення функціонування Публічної кадастрової карти України.

Заступник Міністра

Олена КРАМАРЕНКО

Приміряник Димовишко
Вручено 03.01.24



**ЮЖНОУКРАЇНСЬКА МІСЬКА РАДА
МИКОЛАЇВСЬКОЇ ОБЛАСТІ
ВИКОНАВЧИЙ КОМІТЕТ**

вул. Європейська, 48, м. Южноукраїнськ Миколаївської області 55002 тел.(05136) 5-55-65
тел/факс(05136) 5-99-81 E-mail: yuzhvk@gmail.com, код згідно з ЄДРПОУ 20910974

28.12.2023

№

12/02-34/3151

на №

від

Начальнику управління охорони здоров'я
Миколаївської облдержадміністрації
Максиму БЕЗНОСЕНКО
54001, м. Миколаїв, вул. Адміральська, 35
(0512) 37-04-58
oblzdrav@mk.gov.ua

Начальнику управління екології
та природних ресурсів
Миколаївської облдержадміністрації
Олександрі ЄФІМЕНКО
54029, м. Миколаїв, пр. Центральний, 16
+38 0512 46-01-48; 46-04-27(ф)

Міністру охорони здоров'я України
Віктору ЛЯШКО
01601, м. Київ,
вул. Грушевського, 7
тел. (044) 200-06-67
moz@moz.gov.ua

Міністру захисту довкілля та
природних ресурсів України
Руслану СТРІЛЬЦЮ
03035, м. Київ
вул. Митрополита Василя Липківського, 35
тел. (044) 206-31-15
info@mepr.gov.ua

Щодо проведення консультацій
до проєкту документа державного планування
та звіту про стратегічну екологічну оцінку

На виконання вимог п.2 ст.13 Закону України «Про стратегічну екологічну оцінку», направляємо Вам графічні матеріали проєкту документа державного планування на місцевому рівні: «Генеральний план смт. Костянтинівка Южноукраїнська міської територіальної громади Вознесенського району Миколаївської області», у паперовій формі.

Проект документа державного планування, звіт про стратегічну екологічну оцінку та повідомлення внесені до Єдиного реєстру стратегічної екологічної оцінки 28 грудня 2023 року.

Строк громадських обговорень визначений з 28.12.2023 по 29.01.2024 (включно до 24.00 години).

Враховуючи п.3 ст.13 Закону України «Про стратегічну екологічну оцінку», органи, зазначені у ст. 6-8 цього Закону, у строк, що не перевищує 30 днів з дня внесення до Єдиного реєстру стратегічної екологічної оцінки документів, зазначених у частині першій цієї статті, а у разі здійснення стратегічної екологічної оцінки містобудівної документації - з дня отримання матеріалів, зазначених у частині другій цієї статті, надають замовнику свої зауваження і пропозиції шляхом їх внесення до Єдиного реєстру стратегічної екологічної оцінки.

Враховуючи ч.2 п. 3 ст.13 Закону України «Про стратегічну екологічну оцінку», у разі неподання зауважень і пропозицій протягом строку, передбаченого цією частиною, вважається, що зауваження і пропозиції відсутні.

Додатки:

У паперовому вигляді:

Графічні матеріали документа державного планування та Звіту про стратегічну екологічну оцінку – 1 примірник.

З повагою,
Секретар міської ради



Денис КРАВЧЕНКО

Тамара ЄЛІАШ
(05136) 5-50-85

Присвячений замовленню
Вручено 03.01.24



**ЮЖНОУКРАЇНСЬКА МІСЬКА РАДА
МИКОЛАЇВСЬКОЇ ОБЛАСТІ
ВИКОНАВЧИЙ КОМІТЕТ**

вул. Європейська, 48, м. Южноукраїнськ Миколаївської області 55002 тел.(05136) 5-55-65
тел/факс(05136) 5-99-81 E-mail: yuzhvk@gmail.com, код згідно з ЄДРПОУ 20910974

28.12.2023

№

12/02-34/3151

на №

від

Начальнику управління охорони здоров'я
Миколаївської облдержадміністрації
Максиму БЕЗНОСЕНКО
54001, м. Миколаїв, вул. Адміральська, 35
(0512) 37-04-58
oblzdrav@mk.gov.ua

✓
Начальнику управління екології
та природних ресурсів
Миколаївської облдержадміністрації
Олександрі ЄФИМЕНКО
54029, м. Миколаїв, пр. Центральний, 16
+38 0512 46-01-48; 46-04-27(ф)

Міністру охорони здоров'я України
Віктору ЛЯШКО
01601, м. Київ,
вул. Грушевського, 7
тел. (044) 200-06-67
moz@moz.gov.ua

Міністру захисту довкілля та
природних ресурсів України
Руслану СТРІЛЬЦЮ
03035, м. Київ
вул. Митрополита Василя Липківського, 35
тел. (044) 206-31-15
info@mepr.gov.ua

Щодо проведення консультацій
до проєкту документа державного планування
та звіту про стратегічну екологічну оцінку

На виконання вимог п.2 ст.13 Закону України «Про стратегічну екологічну оцінку», направляємо Вам графічні матеріали проєкту документа державного планування на місцевому рівні: «Генеральний план смт. Костянтинівка Южноукраїнська міської територіальної громади Вознесенського району Миколаївської області», у паперовій формі.

Проект документа державного планування, звіт про стратегічну екологічну оцінку та повідомлення внесені до Єдиного реєстру стратегічної екологічної оцінки 28 грудня 2023 року.

Строк громадських обговорень визначений з 28.12.2023 по 29.01.2024 (включно до 24.00 години).

Враховуючи п.3 ст.13 Закону України «Про стратегічну екологічну оцінку», органи, зазначені у ст. 6-8 цього Закону, у строк, що не перевищує 30 днів з дня внесення до Єдиного реєстру стратегічної екологічної оцінки документів, зазначених у частині першій цієї статті, а у разі здійснення стратегічної екологічної оцінки містобудівної документації - з дня отримання матеріалів, зазначених у частині другій цієї статті, надають замовнику свої зауваження і пропозиції шляхом їх внесення до Єдиного реєстру стратегічної екологічної оцінки.

Враховуючи ч.2 п. 3 ст.13 Закону України «Про стратегічну екологічну оцінку», у разі неподання зауважень і пропозицій протягом строку, передбаченого цією частиною, вважається, що зауваження і пропозиції відсутні.

Додатки:

У паперовому вигляді:

Графічні матеріали документа державного планування та Звіту про стратегічну екологічну оцінку – 1 примірник.

3 повагою,
Секретар міської ради



Денис КРАВЧЕНКО

Тамара ЄЛАШ
(05136) 5-50-85



**УПРАВЛІННЯ ЕКОЛОГІЇ ТА ПРИРОДНИХ РЕСУРСІВ
МИКОЛАЇВСЬКОЇ ОБЛАСНОЇ ВІЙСЬКОВОЇ АДМІНІСТРАЦІЇ**

пр. Центральний, 16, м. Миколаїв, 54029, тел./факс: (0512) 46-04-27

E-mail: ecolog@mk.gov.ua, <http://ecolog.mk.gov.ua> Код ЄДРПОУ 38694358

від 30.01.24 р. № 179/01.1-04/24

На № _____ від _____ р.

Южноукраїнська міська рада

Про надання пропозицій та зауважень до
Звіту SEO та проєкту ДДП

Відповідно до положень статей 8, 13 Закону України «Про стратегічну екологічну оцінку», управління екології та природних ресурсів Миколаївської обласної військової адміністрації розглянуло повідомлення про оприлюднення проєкту документа державного планування у Єдиному реєстрі стратегічної екологічної оцінки від 28.12.2023 № 21-11-3465-23, проєкт ДДП та звіт про стратегічну екологічну оцінку проєкту генерального плану смт Костянтинівка Южноукраїнської міської територіальної громади Вознесенського району Миколаївської області, за результатами розгляду повідомляємо про таке.

У розділі 3 «Природоохоронні та ландшафтно-рекреаційні території» проєкту ДДП наведена Схема екомережі Миколаївської області, однак відсутня більш детальна інформація щодо складових структурних елементів екомережі, які визначені статтею 5 Закону України «Про екомережу». Пропонуємо більш детально викласти інформацію щодо Бузького коридору (С3) та Бузького каньйону (К1).

Інформація у Розділі 12 «Природоохоронні та ландшафтно-рекреаційні території» проєкту ДДП щодо «Врахування структурних елементів екомережі відповідно до розроблених регіональних і місцевих схем та програм розвитку екомережі тощо» не відповідає дійсності. До складу Южноукраїнської міської територіальної громади не входять такі об'єкти екологічної мережі, як: Трикратський гранітний масив (К2) й Підземне озеро (к41).

Окремо наголошуємо, що вимоги до структури звіту (його розділів) про стратегічну екологічну оцінку визначені статтею 11 Закону України «Про стратегічну екологічну оцінку».

Так, відповідно до вимог статті 11 Закону України «Про стратегічну екологічну оцінку» звіт про стратегічну екологічну оцінку, зокрема, містить таку інформацію:

2) характеристику поточного стану довкілля, у тому числі здоров'я населення, та прогнозні зміни цього стану, якщо документ державного планування не буде затверджено (за адміністративними даними, статистичною інформацією та результатами досліджень);

3) характеристику стану довкілля, умов життєдіяльності населення та стану його здоров'я на територіях, які ймовірно зазнають впливу (за адміністративними даними, статистичною інформацією та результатами досліджень). Зважаючи на

вищезазначене необхідно відкоригувати назви та порядок викладання інформації по зазначених розділах у звіті про стратегічну екологічну оцінку смт Костянтинівка.

Враховання заходів Програми розвитку водного господарства Миколаївської області на 2019-2021 роки є недоцільним, оскільки зазначений документ наразі втратив чинність (виключити з переліку пункту 10 розділу 1 «Зміст та основні цілі документа державного планування...» звіту про СЕО).

Розгляд аналітичних досліджень щодо рівня забруднення атмосферного повітря по місту Николаєву замість смт Костянтинівка у розділі 2.1.2 не відповідає вимогам до розділу 2 «Характеристика поточного стану довкілля» та розділу 3 «Характеристика стану довкілля на територіях, що ймовірно зазнають впливу планованої діяльності...» звіту про СЕО, оскільки має надавати огляд ситуації по території планування та територіям що ймовірно зазнають впливу від планованої діяльності, у розрізі Вознесенського району, в тому числі м. Южноукраїнськ. Статистична інформація по викидам у Вознесенському районі Миколаївської області наведена у річних екологічних доповідях за 2022 рік на сайті управління тощо (Регіональна доповідь та Екологічний паспорт).

Оскільки на території району можливого впливу планованої діяльності розташовані об'єкти Смарагдової мережі (Bugzkyi Gard National Nature Park (SiteCode: UA0000040), матеріали звіту потрібно доповнити їх описом, зазначити яким чином планована діяльність впливатиме на території Смарагдової мережі та описати заплановані заходи для зменшення або запобігання цих впливів.

Необхідно уточнити площу та межі Регіонального ландшафтного парку «Гранітно-степове Побужжя» та Національного природного парку загальнодержавного значення «Бузький Гард» в межах смт Костянтинівка Южноукраїнської міської територіальної громади Вознесенського району Миколаївської області.

При веденні господарської діяльності необхідно забезпечити безумовне врахування меж Регіонального ландшафтного парку «Гранітно-степове Побужжя», Національного природного парку загальнодержавного значення «Бузький Гард» та дотримання вимог природоохоронного законодавства, в тому числі Закону України «Про природно-заповідний фонд України» ст. 7 якого на землях природно-заповідного фонду заборонена будь-яка діяльність, що негативно впливає або може негативно впливати на стан природних комплексів чи об'єктів чи перешкоджає їх використанню за цільовим призначенням.

У підрозділі 2.1.5. розділу 2 «Характеристика стану довкілля, умов життєдіяльності населення та стану його здоров'я на територіях, які ймовірно зазнають впливу (за адміністративними даними, статичною інформацією та результатами досліджень) звіту про СЕО не вказано поверхневі водні об'єкти, а саме: ставок з загальним об'ємом 10 тис. м³ та струмок (розташований у східній частині смт), які зазначені у 1 томі «Стратегія просторового розвитку території» до генплану смт Костянтинівка.

У таблиці 3 розділу 3 «Характеристика поточного стану довкілля, у тому числі здоров'я людей, та прогнозні зміни цього стану, якщо документ державного планування не буде затверджено (за адміністративними даними, статичною інформацією та результатами досліджень) звіту про СЕО не враховано зміни, які

відбудуться зі станом водних ресурсів, якщо проєктні рішення не будуть впроваджені.

У розділі 5 «Зобов'язання у сфері охорони довкілля, у тому числі пов'язані із запобіганням негативному впливу на здоров'я населення, встановлені на міжнародному, державному та інших рівнях, що стосуються документа державного планування, а також шляхи врахування таких зобов'язань під час підготовки документа державного планування» звіту про СЕО зазначено, що:

- у пункті I підпункту (д) вказані міжнародні зобов'язання України у сфері охорони водних ресурсів (охорона Чорного моря та транскордонні водотоки), які не стосуються природних умов та особливостей водокористування смт. Костянтинівка;

- дані розділу 5 щодо національних (державних) зобов'язань України з питань якості водних ресурсів не відповідають дійсності. Станом на 01.01.2024 в Україні схвалено Водну стратегію на період до 2050 року та Морську природоохоронну стратегію.

У таблиці 9.5 розділу 9 «Заходи, передбачені для здійснення моніторингу наслідків виконання документа державного планування для довкілля, у тому числі для здоров'я населення» звіту про СЕО не розкрито зміст заходів з моніторингу за обсягами скидів до поверхневих вод та вказано невірне посилання щодо визначення строку виконання моніторингу на програму Питна вода Южноукраїнської МТГ на 2023-2027 роки. Відсутні пояснення у зв'язку з якими чинниками в результаті виконання документу генерального планування території смт. Костянтинівка, згідно з даними таблиці 9.5, очікуються наслідки для довкілля: погіршення якості очистки стоків та якості питної води.

Крім того, при розгляді представлених матеріалів проєкту державного планування Генерального плану та плану зонування (у складі генерального плану) смт Костянтинівка Южноукраїнської міської територіальної громади Вознесенського району Миколаївської області «Стратегія просторового розвитку території» том 1 (08/06-2023-ГП) встановлено, що у пункті 3 таблиці 4.1 розділу 4 «Обмеження у використанні земельних ділянок» та у розділі 19 «Обмеження у використанні земель» у таблиці 3.16 невірно визначено величина прибережної захисної смуги для поверхневих водних об'єктів, згідно з вимогами ст. 88 Водного кодексу України.

У проєктних матеріалах не визначено необхідність організації локальних очисних споруд біля пожежного депо (проєктного), не вказано їх потужність, метод роботи та спосіб утилізації стічних вод. За відсутності зазначеної інформації, визначення в таблиці 3.15 (підрозділ 19.1) розділу 19 «Обмеження у використанні земель» розміру санітарно - захисної зони від локальних очисних споруд, відповідно до додатку И.3 ДБН Б.2.2-12:2019, є безпідставним.

Начальник управління

Олександра ЄФИМЕНКО

Діана Попкова 46-04-27

Юліана Кравченко

Юлія Вдовенко

Алла Золотько

Світлана Охрименко

Адміральське замовлення
Вручено 03.01.24



**ЮЖНОУКРАЇНСЬКА МІСЬКА РАДА
МИКОЛАЇВСЬКОЇ ОБЛАСТІ
ВИКОНАВЧИЙ КОМІТЕТ**

вул. Європейська, 48, м. Южноукраїнськ Миколаївської області 55002 тел.(05136) 5-55-65
тел/факс(05136) 5-99-81 E-mail: yuzhvk@gmail.com, код згідно з ЄДРПОУ 20910974

28.12.2023

№

12/02-34/3151

на №

від

✓
Начальнику управління охорони здоров'я
Миколаївської облдержадміністрації
Максиму БЕЗНОСЕНКО
54001, м. Миколаїв, вул. Адміральська, 35
(0512) 37-04-58
oblzdrav@mk.gov.ua

Начальнику управління екології
та природних ресурсів
Миколаївської облдержадміністрації
Олександрі ЄФИМЕНКО
54029, м. Миколаїв, пр. Центральний, 16
+38 0512 46-01-48; 46-04-27(ф)

Міністру охорони здоров'я України
Віктору ЛЯШКО
01601, м. Київ,
вул. Грушевського, 7
тел. (044) 200-06-67
moz@moz.gov.ua

Міністру захисту довкілля та
природних ресурсів України
Руслану СТРИЛЬЦЮ
03035, м. Київ
вул. Митрополита Василя Липківського, 35
тел. (044) 206-31-15
info@mepr.gov.ua

Щодо проведення консультацій
до проєкту документа державного планування
та звіту про стратегічну екологічну оцінку

На виконання вимог п.2 ст.13 Закону України «Про стратегічну екологічну оцінку», направляємо Вам графічні матеріали проєкту документа державного планування на місцевому рівні: «Генеральний план смт. Костянтинівка Южноукраїнська міської територіальної громади Вознесенського району Миколаївської області», у паперовій формі.

Проект документа державного планування, звіт про стратегічну екологічну оцінку та повідомлення внесені до Єдиного реєстру стратегічної екологічної оцінки 28 грудня 2023 року.

Строк громадських обговорень визначений з 28.12.2023 по 29.01.2024 (включно до 24.00 години).

Враховуючи п.3 ст.13 Закону України «Про стратегічну екологічну оцінку», органи, зазначені у ст. 6-8 цього Закону, у строк, що не перевищує 30 днів з дня внесення до Єдиного реєстру стратегічної екологічної оцінки документів, зазначених у частині першій цієї статті, а у разі здійснення стратегічної екологічної оцінки містобудівної документації - з дня отримання матеріалів, зазначених у частині другій цієї статті, надають замовнику свої зауваження і пропозиції шляхом їх внесення до Єдиного реєстру стратегічної екологічної оцінки.

Враховуючи ч.2 п. 3 ст.13 Закону України «Про стратегічну екологічну оцінку», у разі неподання зауважень і пропозицій протягом строку, передбаченого цією частиною, вважається, що зауваження і пропозиції відсутні.

Додатки:

У паперовому вигляді:

Графічні матеріали документа державного планування та Звіту про стратегічну екологічну оцінку – 1 примірник.

З повагою,
Секретар міської ради



Денис КРАВЧЕНКО

Тамара ЄЛАШ
(05136) 5-50-85

ПРОТОКОЛ

громадських слухань щодо проекту містобудівної документації на місцевому рівні: «Генеральний план населеного пункту смт. Костянтинівка Южноукраїнської міської територіальної громади»

від 20 січня 2024 року

13.00 год. смт. Костянтинівка

площа Соборна, 20 (адміністративна будівля Костянтинівського старостинського округу)

Представники замовника: Головуюча громадських слухань – виконуюча обов'язки начальника відділу містобудування та архітектури Южноукраїнської міської ради Христина ІЧАНСЬКА

Представники розробника: уповноважений представник «Консорціум «Простір –2» (розробник Генерального проекту) - Григорій СУРОВИЙ

Головна архітекторка проекту - Олеся СУРОВА

Учасники громадських слухань: 31 особа за списком (Додаток 1 до Протоколу)

Виклад перебігу громадських слухань

ВИСТУПИЛИ: Головуюча громадських слухань Христина ІЧАНСЬКА проінформувала про важливість здійснення громадських слухань, метою проведення якого є врахування громадських інтересів в проекті містобудівної документації на місцевому рівні.

Головуюча громадських слухань запропонувала встановити регламент громадських слухань орієнтовно у 60 хвилин та оголосила порядок денний.

Порядок денний:

1. Заслухати інформацію уповноваженого представника замовника розроблення містобудівної документації Христину ІЧАНСЬКУ щодо оприлюднення проекту містобудівної документації, а також порядок проведення громадських слухань 5 хвилин.
2. Обрати представників громадськості, які увійдуть до складу погоджувальної комісії (в разі її утворення) за результатами громадських слухань – 5 хвилин.
3. Заслухати представника розробника розроблення містобудівної документації Олесю СУРОВУ про розроблений проект містобудівної документації – 20 хвилин.
4. Заслухати пропозиції та зауваження до проекту містобудівної документації – 10 хвилин.
5. Обговорити пропозиції та зауваження до проекту містобудівної документації та прийняти рішення про врахування відповідної пропозиції – 10 хвилин.
6. Розглянути на погоджувальній комісії у визначеному порядку пропозиції (зауваження) до містобудівної документації, у разі коли замовник не зможе прийняти рішення про врахування відповідної пропозиції (зауваження) безпосередньо під час проведення громадських слухань – 10 хвилин (в разі такої необхідності).

Христина ІЧАНСЬКА запропонувала затвердити порядок денний та регламент проведення громадських слухань шляхом голосування.

Голосування (за основу): за – 31, проти – 0, утримались - 0. Підтримано – одногосно.

Перейшли до розгляду порядку денного:

1. Заслухати інформацію уповноваженого представника замовника розроблення містобудівної документації Христину ІЧАНСЬКУ щодо оприлюднення проекту містобудівної документації, а також порядок проведення громадських слухань.

СЛУХАЛИ:

ІЧАНСЬКА Христина: довела до відома, що з 28 грудня 2023 року і до 29 січня (включно) 2024 року триває громадське обговорення стосовно Генерального плану смт.Костянтинівка який є документом державного планування. Повідомлення про оприлюднення проекту документа державного планування та звіт про стратегічну екологічну оцінку, а також повідомлення про проведення громадських слухань було розміщене на офіційному веб-сайті Южноукраїнської громади - 28 грудня 2023 -го року.

Громадські слухання здійснюються відповідно до Порядку проведення громадських слухань щодо проектів містобудівної документації на місцевому рівні, затверджений постановою Кабінетом Міністрів України від 25.05.2011 №555.

15.01.2024, за п'ять робочих днів до визначеної дати проведення громадських слухань, на офіційному веб-сайті Южноукраїнської громади було розміщено додаткове інформаційне повідомлення про проведення громадських слухань.

Матеріали Генерального плану були розміщені на офіційному веб-сайті Южноукраїнської громади з 28.12.2023. В паперовому вигляді матеріали були розміщені в фойє приміщення виконавчого комітету за адресою: вул. Європейська, 48, з якими можна було ознайомитися в будні дні з 08.00 – 19.00, у вихідні дні з 10.00 – 14.00.

Протягом усього часу громадських слухань буде вестися протокол, також ведеться аудіо та відеофіксація перебігу громадських слухань.

Під час проведення громадських слухань кожен учасник громадських слухань має право подати пропозиції (зауваження), поставити запитання усно чи письмово, які також будуть включені до протоколу громадських слухань.

Протокол громадських слухань буде опубліковано на офіційному веб-сайті Южноукраїнської громади, не пізніше ніж через 2 робочі дні, після проведення громадських слухань розміщується у приміщенні виконавчого комітету Южноукраїнської міської ради, а також в адміністративній будівлі Костянтинівського старостинського округу на дошці оголошень із забезпеченням вільного доступу громадян до нього.

Сканована копія протоколу, відеозапис та стенограма громадських слухань будуть розміщені на офіційному веб-сайті Южноукраїнської громади у двотижневий строк, але не пізніше ніж отримані результати розгляду пропозицій і зауважень громадськості до проекту Генерального плану у відповідності до процедури громадських обговорень.

Інформацію взяли до відома.

2. Обрати представників громадськості, які увійдуть до складу погоджувальної комісії (в разі її утворення) за результатами громадських слухань.

СЛУХАЛИ:

ІЧАНСЬКА Христина: запропонувала, вибрати із присутніх на громадських слуханнях представників від громадськості, які увійдуть до складу погоджувальної комісії. Погоджувальна комісія буде працювати, у разі коли замовник розроблення містобудівної документації не може прийняти рішення про врахування відповідної пропозиції (зауваження) безпосередньо під час проведення громадських слухань. Така пропозиція (зауваження) розглядається на погоджувальній комісії у визначеному порядку.

Були запропоновані наступні кандидатури:

- Найдьон Оксана Анатоліївна
- Парчик Валерій Тимофійович
- Пастушенко Валерій Васильович
- Козак Олександра Степанівна

Обрали представників від громадськості у кількості 4 особи, які увійдуть до складу погоджувальної комісії у разі її утворення за результатами громадських слухань.

Голосування: за – 31, проти – 0, утримались - 0. Підтримано – одностайно.

3. Заслухати представника розробника розроблення містобудівної документації Олесю СУРОВУ про розроблений проект містобудівної документації.

СЛУХАЛИ:

Олеся СУРОВА: на початку своєї доповіді зазначила, що містобудівна документація розроблена у відповідності до ДБН Б.1.1-14:2021 «Склад та зміст містобудівної документації на місцевому рівні» у вигляді електронного документа, як це передбачено Постановою Кабінету Міністрів України від 09.06.2021 року №632 «Про визначення формату електронних документів комплексного плану просторового розвитку території територіальної громади, генерального плану населеного пункту, детального плану території».

Головна архітекторка проекту, доповіла про основні положення розробленого проекту містобудівної документації, а саме:

Місцерозташування населеного пункту є дуже зручним і це сприяє його перспективному розвитку в сфері туризму та створення транспортно-складських територій.

Розрахунковий період генерального плану становить 15-20 років.

Модель перспективного розвитку охоплює перспективний розвиток на 50 років.

Оскільки населений пункт розташований біля річки Південний Буг, а також межує з об'єктом природо-заповідного фонду: національний природний парк «Бузький Гард» - це надало можливість розташувати і створити території рекреаційного призначення зі створенням туристичних об'єктів, це можуть бути турбази, дозвілеві комплекси, спортивні комплекси, все що працює на здоров'я та на добробут населеного пункту.

На території, на яку розробляється генеральний план передбачається створити новий мікрорайон садибної забудови та збудувати один дитячий садок.

Важливим аспектом генерального плану смт. Костянтинівка є створення зелених зон загального користування, це такі території, як сквери, парки тощо. Створення меморіального парку розташовується на площі та на території старого кладовища.

Передбачено будівництво амбулаторії сімейної медицини на площі Соборна.

Додатково формується окрема мережа водовідведення. Тобто населений пункт на сьогоднішній день немає централізованого водовідведення. Тобто це каналізація, каналізація дощова. Економічно-обґрунтованим рішенням буде не створювати окремі локальні місця для будівництва очисних споруд, а створити таким чином потужність для того, щоб можна було відводити, відкачувати воду, каналізацію, каналізаційні стоки до очисних споруд, які плануються до будівництва в місті Южноукраїнськ.

Також вирішене питання прокладки трубопроводів водопостачання на тих територіях, по тих вулицях, які на сьогоднішній день, не мають такого.

В межах населеного пункту смт. Костянтинівка передбачаються території для створення ділянки пожежного депо на 2 пости, сміттєперевантажувальної станції, автотранспортного підприємства.

Інформацію взяли до відома.

4. Заслухати пропозиції та зауваження до проєкту містобудівної документації.

СЛУХАЛИ:

Олеся СУРОВА, озвучила пропозиції та зауваження, які надійшли в період громадського обговорення до дати проведення громадських слухань:

1. Відсутність централізованого теплопостачання.
2. Капітальний ремонт шляхопроводів по вул. Дружби, через річку Золотарку, а також через балку Фантал.

Щодо пропозиції №1, то було вирішено прописати в пояснювальній записці, а також відобразити схематично на кресленнях Генерального плану прокладання централізованого теплопостачання по всі території населеного пункту

Щодо пропозиції №2, то в пояснювальній записці буде зазначена інформація щодо капітального ремонту шляхопроводів по вул. Дружби, через річку Золотарку, а також через балку Фантал.

5. Обговорити пропозиції та зауваження до проєкту містобудівної документації та прийняти рішення про врахування відповідної пропозиції.

Під час проведення громадських слухань від громадськості надійшли наступні зауваження та пропозиції:

1. Будівництво мосту через річку Південний Буг на сторону села Богданівка, та під'їзні дороги до нього.

За результатами обговорення пропозиції №1 було вирішено наступне: портова споруда (причал) на проектному плані відображена під експлікаційним номером №77, використовувати існуючі дві підїзні дороги до моста: по вулиці Шевченка та провулок Чумацький.

2. Розміщення кварталу багатоповерхової житлової забудови орієнтовно на 1000 мешканців.

За результатами обговорення пропозиції №2 було вирішено наступне: оскільки в межах населеного пункту відсутні такі вільні території, запропоновано на схемі Модель перспективного розвитку між вулицею Володимирська та вулицею Новоселів (земельні ділянки державної власності 4820355700:03:000:0487 та 4820355700:03:000:022) відобразити територію під розміщення кварталу багатоповерхової житлової забудови.

3. Передбачити влаштування пішохідної доріжки вздовж річки Південний Буг (стежка здоров'я). - Пропозиція врахована.

4. Пропозиція на території між кафе "Гетьман" і магазином, що розташований по вулиці Дружби залишити зелену зону, сквер, прибрати громадську забудову. – Пропозиція врахована.

5. В рекреаційній зоні створення центру військово-спортивної підготовки молоді та реабілітації воїнів. – Олеся СУРОВА пояснила, що рекреаційна зона дозволяє розміщувати такі об'єкти.

ВИСТУПИЛИ:


Головуюча уповноваженого представника замовника розроблення містобудівної документації Христина ІЧАНСЬКА, яка запропонувала винести рішення за результатами громадських слухань «ПІДТРИМАТИ ЗА ОСНОВУ з врахуванням наданих зауважень та пропозиції

ВИРІШИЛИ:

ПІДТРИМАТИ ЗА ОСНОВУ з врахуванням наданих зауважень та пропозиції проект містобудівної документації на місцевому рівні: «Генеральний план населеного пункту смт. Костянтинівка Южноукраїнської міської територіальної громади»

Голосування (за основу): за – 31 , проти – 0 , утримались – 0 . Підтримано одноголосно.

Головуюча, уповноважена
представника замовника
розроблення містобудівної
документації



(підпис)

Христина ІЧАНСЬКА


Додатки:

1. Список реєстрації учасників громадських слухань – 1 аркуш;
2. Файл аудіофіксації перебігу громадських слухань – за посиланням;
3. Файл відеофіксації перебігу громадських слухань – за посиланням;
4. Стенограма громадських слухань – 17 аркушів

Список Реєстрації учасників громадських слухань
 щодо проекту містобудівної документації на місцевому рівні:
 «Генеральний план смт. Костянтинівка Южноукраїнської міської територіальної громади
 Вознесенського району Миколаївської області»

№ з/п	ПІБ особи, яка приймає участь в громадських слуханнях та/або ПІБ представника юридичної особи із зазначенням назви юридичної особи	Підпис особи
1	Гавришова Майя Миколаївна	
2	Геневей Марія Євгенівна	
3	Савцова Татяна Сергіївна	
4	Гузовець Наталія Анатоліївна	
5	Козин Марія Володимирівна	
6	Головасюк Олександр Андрійович	
7	Звятова Леся Володимирівна	
8	Козак Олександр Степанович	
9	Гарчик Валерій Тимотійович	
10	Шурпий Володимир Леонідович	
11	Муратян Валентина Олександрівна	
12	Муратян Олександр Олександрович	
13	Антоненкова Анастасія Вікторівна	
14	Давидян Борис Іванович	
15	Ранек Ольга Володимирівна	
16	Борнар Дмитро Миколайович	
17	Борнар Діана Юрійівна	
18	Кайран Оксана Анатоліївна	
19	Кайран Анастасія Олександрівна	
20	Савін Олександр Іванович	
21	Домко Анастасія Володимирівна	
22	Береда Валентина Іванівна	
23	Гаспушенко Валерій Іванович	
24	Семешов Андрій Олександрович	
25	Бойко Анна Тарасівна	
26	Єфімова Гірка Анатоліївна	
27	Єфімов Ігор Володимирович	
28	Черуза Олександр Олександрович	
29	Черуза Анастасія Олександрівна	
30	Гарбенко Оксана Олександрівна	
31	Роснорні Сергій Миколайович	
32		
33		
34		
35		
36		
37		
38		
39		
40		

представити АЕС
 назва "Контакт"



Файл аудіофіксації перебігу громадських слухань – за посиланням

Посилання на матеріали аудіовізуального запису громадських слухань розміщуються на офіційному веб-сайті замовника розроблення містобудівної документації

http://www.yu.mk.ua/show/generalniy_plan_skostyantiniivka

Файл відеофіксації перебігу громадських слухань – за посиланням

Посилання на матеріали відеовізуального запису громадських слухань :

<https://www.youtube.com/watch?v=E0QkYEjMTQ8> - 1 частина

<https://www.youtube.com/watch?v=NocbFsyl6CE> - 2 частина

<https://www.youtube.com/watch?v=SGKOreZ2Eyo&t=1101s> - 3 частина

Стенограма громадських слухань

Доброго дня всім. Ми розпочинаємо процедуру громадських слухань, щодо Генерального плану смт Костянтинівка. Я також представляюсь, хто не знає. Я виконую обов'язки начальника відділу архітектури та містобудування Ічанська Христина. Нажаль, я буду одна уповноважена, секретар у справах не зміг буди присутнім на громадських слуханнях.

- Представлю наших гостей це є розробники генерального плану міської документації Олеся Сурова - це головний архітектор і Григорій Суровий. Хочу зазначити що ці розробники не вперше у нас. Це вже другий проект по новим вимогам законодавства. Оскільки на сьогоднішній день дуже вже є завищені вимоги до генерального плану і електронна інформація і землевпорядна документація. Тобто у них же вже другий генеральний план в нашій Миколаївській області.

- Що таке саме громадське слухання? Громадське слухання – це врахування громадських інтересів в генеральному плані смт Костянтинівка. Попередньо, коли ми робили оголошення, до мене надходили звернення від мешканців і на електронну пошту, в вайбері. Дійсно дуже мешканців селища турбують нагальні питання як освітлення дороги, централізоване опалення. Я, як могла пояснила, що дійсно генеральний план не розв'яже, ну як розв'яже ремонт доріг і освітлення це можна робити і в принципі без наявності генерального плану, було би фінансування виділене на це. Тобто це не питання самого генерального плану централізоване опалення, як розробників. Я думаю в своїй доповіді вони дадуть відповідь на це питання, тому я пропоную перейти до порядку денного, регламент громадських слухань в нас становить приблизно 60 хвилин.

- Порядок денний буде в нас наступний такий:

Перше питання заслухати інформацію уповноваженого представника замовника розроблення документації Христину Ічанську, щодо оприлюднення проекту генерального плану, а також порядок проведення громадських слухань.

Друге питання обрати представників громадськості які увійдуть до складу погоджувальної комісії за результатами громадських слухань.

Третє питання заслухати представника розробника містобудівної документації Олесю Сурову про розроблений проект документації.

Четверте питання заслухати пропозиції та зауваження до проекту містобудівної документації.

П'яте питання обговорити пропозиції та зауваження до проекту містобудівної документації та прийняти рішення про врахування відповідної пропозиції.

І останнє питання шосте - це розглянуте на погоджувальній комісії у визначеному порядку пропозиції і зауваження до містобудівної документації, у разі коли замовник не зможе прийняти рішення про врахування, чи відмову наданої пропозиції.

- Пропоную затвердити порядок денний та регламент проведення громадських слухань, шляхом голосування підняття руки. Хто за такий порядок денний? Прошу голосувати. Хто проти? Утримався? Одноголосно? Да. Дякую.

- Ну по першому питанню буду я доповідачем. Я коротко просто дам інформацію, щодо оприлюднення проекту. Громадське обговорення в нас розпочалося з 28 грудня 23го року і триває по 29 січня 2024 року. Повідомлення про оприлюднення проекту документу державного планування та звіт про екологічну оцінку було розміщено на офіційному сайті Южноукраїнської громади 28 грудня минулого року. Громадські слухання здійснюються відповідно до порядку проведення громадських слухань, що затверджено постановою Кабміна 555. Також за п'ять робочих днів до дати проведення громадських слухань на офіційному веб-сайті Южноукраїнської громади було розміщено додаткове повідомлення про проведення громадських слухань. Матеріали генерального плану були розміщені на офіційному веб-сайті Южноукраїнської громади 28 грудня минулого року. В перовому вигляді матеріали були розміщені в фойє приміщення виконавчого комітету за адресою вулиці Європейська 48. З якими можна було ознайомитися в будні з 8 до 7 вечора, а у вихідні дні з 10 до 14 дня.

- Щодо порядку проведення громадських слухань. Протягом усього часу проведення громадських слухань у нас ведеться аудіозапис, відеозапис і відео фіксація. Під час проведення громадських слухань кожен може задати своє питання як усно так і письмово. Якщо є листочки ручки ви можете задати свої питання. Питання всі ці будуть включені до протоколу громадських слухань. Протокол громадських слухань буде опубліковано на офіційному веб-сайті Южноукраїнської громади не пізніше ніж через два робочі дні після його проведення, а також буде розміщено в Старостинському окрузі і в нашій будівлі виконкому. Для того щоб ви могли також з ним вільно ознайомитися. Встановлена копія протоколу, відеозапис, а також стенограма громадських слухань будуть розміщені також на офіційному сайті Южноукраїнської громади у двотижневий строк. Де ви можете також можете ознайомитись з ними.

- Ну в мене так коротко, тобто в нас процедура пройшла згідно чинного законодавства, всі мали змогу ознайомлення на сайті, і в паперовому вигляді.

Чому в приміщенні виконкому?

- Оскільки там є черговий, який перебуває постійно при вході, і він міг нести відповідальність. Тут ми не могли залишити, оскільки ну ніхто би за неї не ніс відповідальності, за її збереження. Так тому паперові документи були розміщені саме в нашому приміщенні.

- Ну могли поставити в Костянтинівці, хай би люди ознайомлюватися це Костянтинівські данні.

- А в вихідні дні, хто б тут приходив відкривав? І що що це будівля старости, хто б відкривав в вихідні дні, якщо б хтось би прийшов подивитися документи?

- Якщо не буде більше яких таких уточнень по першому питанню тому пропоную перейти до другого питання, це обрати представників громадськості, які увійдуть до складу погоджувальної комісії в разі утворення за результатами громадських слухань. Я поясню. Дивіться якщо нам потрібно, нам треба зараз із присутніх хто тут є обрати представників, які увійдуть в цю погоджувальну комісію. Це погоджувальна комісія створюється для того, щоб якщо ми не зможемо зараз вирішити якесь проблемне питання під час громадських слухань. Кожна комісія потім буде збиратися окремо. В окремому порядку і вирішувати ці питання враховувати про зауваження в генеральний план чи обґрунтовано надати якесь пояснення. Тому давайте зараз ми визначимо хто із присутніх увійде в склад цієї погоджувальної комісії. У разі якщо виникнуть спірні, питання тобто, якщо сьогодні все всіх якби влаштує то цієї комісії і не буде, але вона повинна бути зараз створена, для того щоб потім ми могли працювати.

- Хтось є бажаючі? Надя, Оксана?

- Ну я хотіла би, є такий Більський Василій Іванович він розбирається... Його нема. Пока нема, но він буде. Ну він повинен підійти..

- Він буде присутній? Нам скільки треба в комісії? Давайте ще. Ну якщо підійде він, тоді запишемо.

- Ну давайте я подзвоню, ну ви думайте пока.

- Давайте вас запишемо, є ще бажаючі? Ви бажаєте? Я вибачаюсь, не знаю вашого по батькові.

- Оксана Анатолівна. Ви бажаєте приймати участь в кожній комісії?

- Ну я ж до п'ятої на роботі кожний день.

- Це не значить, що це кожен день, це не кожен день. Це ж ви будете збиратися.

- Ну напишіть мене, але коли я не зможу, то буде Василій Іванович. Хтось із нас двох буде. Напишіть мене.

- Я пишу вас.

- А якщо я не зможу, то мене буде замінити він.

- Я пропоную Боднара Дмитра.

- Пальчик Валерій Тимофеевич.

- Треба ще в комісію. Вас записати в комісію? Ви зможете під'їжджати?

- Я пропоную себе, але коли я не зможу з роботи відпроситися ви ж мене замініте правильно?

- Да.

- Ну все, спасибі. До побачення.

- Ну поки в нас дві особи.

- Треба просто проголосувати і закрити це питання зараз по кожній кандидатурі окремо.

- Пропоную себе Пастушенко Валерій Васильович мешканець села Костянтинівка, а також представник Южноукраїнської.

- Козак Олександра Степанівна мешкаю в селі Костянтинівка.

- Олександра Степанівна, у вас ресстрація Костянтинівська?

- В мене міська. Ну я проживаю... Я вже п'ять років тут постійно і 20 років

- Ми знаємо що ви проживаєте..

- Так можна?

- Так, можна так.

- Оксана Миколаївна, Парчик

- Парчик Валерій Тимофійович, Пастушенко Валерій Васильович, Козак Олександра Степанівна за кожду окремо? Чи по списку? Да? Хто за чотирьох претендентів від громадськості? Хто за? Голосувати. Проти? Утримався? Одноголосно.

- Так е третє питання заслухати представника розробника містобудівної документації Олеся Сурову про розроблений проект містобудівної документації. Даю слово.

- Дякую. Доброго дня ще раз усім. Я хочу дуже коротко вас привітати сьогодні з цим днем. Тому що сьогодні ви розглядаєте перший генеральний план який може затвердитися з вашою допомогою, тому що сьогодні громадські слухання. Це слухання це допомога консультація громадян, жителів вашого села, які допоможуть в принципі реалізуватися цьому проекту. На сьогоднішній день ми запланували деякі проектні рішення, які ми побачили, як проектна організація, як архітектори планувальники для того щоб більш оптимізувати роботу вашого населеного пункту, та щоб в подальшому ви мали можливість. Та сама громада мала можливість щось побудувати, щось створити у вас нове щоб ваш населений пункт розвивався. Тому я вас дуже прошу сьогодні після моєї короткої доповіді. Авжеж я вже розумію що ви більше знаєте цього, про цей населений пункт бо ви тут живете, і мені дуже хочеться щоб ми з вами зробили, і створили цей документ, щоб він потім був життєздатним. Тому що, як ми знаємо що дуже багато містобудівної документації, яка розроблялася раніше вона була лише на паперовому в паперовому форматі, тобто вона просто от лежала десь у когось на полиці, вона була неробочою. На сьогоднішній день в нас по законодавству необхідно щоб вся документація була в електронному вигляді, тобто те що ви зараз бачите це лише тільки генерація. Будемо так казати того документу який буде потім знаходитися в електронному вигляді, або на сайті або на ресурсі МБК це містобудівний кадастр, коли він запрацює. Тому мені дуже

хочеться щоб ви нам сьогодні допомогли з цим, і в принципі я вас вітаю з тим, що це перший генеральний план, і я дуже сподіваюся що ми до 2025 року все-таки його затвердимо, тому що якщо ми його не затверджуємо до цього строку. То 1 січня вступає закон в силу вірніше він уже вступив. Але після 1 січня 2025 року необхідним буде розробляти лише документацію повністю на всю громаду. І лише після цього ваш генеральний план запрацює, як документація окрема тому сьогодні ми проходимо громадські слухання. В нас ще є час для ваших письмових зауважень пропозицій, або консультування є до 29 січня. Так цього року тому будь ласка якщо після громадських слухань ви ще мати матимете на протязі двох тижнів якісь зауваження, або можливо якісь пропозиції ще дійдуть то будь ласка звертайтеся до Христини. Так із письмовими пропозиціями, ми тоді будемо це все вносити, тому що в нас, є ще лише два тижні. Потім ми виходимо на містобудівну раду на область, де там ми теж заслухаємо пропозиції, зауваження і будемо готуватися до затвердження проекту. Так зараз я дуже коротко розповім вам про всі рішення і якщо у вас будуть якісь уточнення пропозиції, то будь ласка ми обговоримо це після моєї доповіді. Отже першочергове що ми побачили в населеному пункті смт Костянтинівка це те що дуже зручні, зручне місце розташування для того щоб зробити з населеного пункту дуже багато функцій. Тобто створити такий населений пункт який буде виконувати функції, як туристичні наприклад, як транспортно-складські, можливо потім у подальшому, що ми розробили відповідно схеми на розвиток до 50-ти років. тобто сам генеральний план він має розрахунковий період це 15-20 років. Тобто як ми бачимо населений пункт 15-20 років найближчим часом. Є до додаткова схема яку яка була прописана в завданні на розроблення. Це вона називається модель перспективного розвитку. Яка показує, як буде розвиватися населений пункт на найближчі 50 років і перше що ми хочемо створити вашому населеному пункті. Так це функцію туризму, що вона включає дуже зручне розташування. Біля Південного Бугу та біля національного парку Бузький гард. Нам надало можливість розташувати і створити території сформувати вірніше території, які будуть мати функцію рекреації тобто. Наприклад ми розташовуємо практично по всьому березі річки Південний Буг туристичні функції, там ви можете розташувати все що підлягає створенню туристичних об'єктів. Тобто це можуть бути турбази це можуть бути якісь дозвільні комплекси, спортивні комплекси, все що працює на здоров'я та на добробут населеного пункту. Також вздовж цієї території рекреаційної, яку ми за пропонуємо вам. Ми хочемо створити додаткові території під житлове садибне індивідуальне будівництво. Тобто це садибні будинки, а-а біля створення такого комплексу житлового по розрахунку на перспективу. Нам потрібно ще збудувати один дитячий садок який ми також плануємо розташувати біля нового сформованого мікрорайону садибної забудови, важливим аспектом цього генерального плану є створення зелених зон. Тобто не тільки рекреаційних, а загального користування, це такі території, як сквери парки тощо. По-перше ми хочемо створити меморіальний парк який розташовується на площі та на території старого кладовища. Зарезервувати цю територію для того щоб її не забудовувати. Також ми створюємо зелені території, які є на сьогоднішній день існуючими це на перехрестях вулиці, та на території громадської забудови. Додатково ми створюємо ще територію, яка вже передбачена для розміщення закладів охорони здоров'я, це з можливим будівництвом амбулаторії сімейної медицини, також розглядається питання створення рекреаційної території по вулиці вздовж вулиці Горіхова садибної забудови біля національного парку. З можливістю створення там будь-яких споруд критих відкритих, тобто майданчики спортивні тенісні корти і тому подібне, майданчики для.., дитячі майданчики та заняття спорту. Додатково формується окрема мережа водовідведення. Тобто населений пункт на сьогоднішній день немає централізованого водовідведення. Тобто це каналізація, каналізація дощова. І тому

проговоривши проектні рішення які вже передбачені для населеного пункту є Южноукраїнськ. Ми подумали що економічно дешевшим рішенням буде не створювати якісь окремі локальні місця для будівництва великих очисних споруд, а створити таким чином потужність для того, щоб можна було відводити, відкачувати воду, каналізацію, каналізаційні стоки до очисних споруд, які плануються до будівництва міста Южноукраїнськ. Також вирішене питання е... прокладки трубопроводів водопостачання на тих територіях, по тих вулицях, які на сьогоднішній день, не мають такого. Тобто це по всьому населеному пункту де є такі вулиці, які не мають такої можливості. Розглядається питання також включення до території цього мікрорайону, кварталу садибної забудови тому що, на сьогоднішній день в межі населеного пункту оцей, будемо так казати, квартал чи мікрорайон, він не ввійшов також вирішувалося питання дуже детально продивлялися межа.

- Ви маєте МПЗ, малоповерхові забудови? Чи це щось наше Костянтинівське?

- Це вздовж автомобільної дороги Н22, траси.

- Ви маєте на увазі це котеджи? Да?

- Да-да. Також дуже...

- Я ще перебію там земля вже роздана.

- Також уже розглядалося питання оформлення межі населеного пункту. Що це значить на сьогоднішній день межа вашого населеного пункту вона не встановлена для того щоб в подальшому, якимось розвивати або використовувати земельні ділянки для будівництва, або для прокладки тих же комунікацій. Необхідно розуміти чи в межах вони знаходяться, чи ні. У вас є така ситуація досить складна. Ну я маю на увазі з межею з містом Южноукраїнськ, тому що для міста Южноукраїнськ вже розроблена містобудівна документація і коли розроблялася та містобудівна документація необхідно було передивитися, чи переглянути і уточнити межі є з суміжним населеним пунктом з вашим. Тому що виникла така ситуація, що деякі будинки деякі вулиці, вони потрапили по половині перерізані і потрапили до того населеного пункту, до якого вони не відносяться. Тому це питання з містом Южноукраїнськом врегульоване. Ще питання додатково ми також будемо розміщувати такі території, як для дозвілля тобто для будівництва наприклад, якихось дозвільних дитячих, чи для дорослого відпочинку територій, які на сьогоднішній день в місті, у вашому населеному пункті в селищі Костянтинівка вони не надають змогу повністю забезпечити показники по вашому населеному пункту. Передбачається також ще озеленення територій. Так це провести бульвар вздовж вулиці Соборна, якщо не помиляюсь? Так. Це Соборна вулиця. І спланувати я не сказала ще територію. У вас в центрі біля цього місця де ми знаходимось, є така озеленена територія, але вона не визначена як парк чи сквер тобто територія, яка буде обмежена для забудови в подальшому. Тому визначені сформовані ці ділянки також у центрі планується за потребою, і також за коментарями від громади планується розмістити тут невеликий ринок. У центрі біля оцієї площі Соборної та визначити територію для масових заходів є от якраз на цьому п'ятачку. Де у вас сформовано вже дитячий майданчик, там і монументальний наче у вас там знаходиться якийсь, або вже нема монумент.

- Був Леніну.

- Ну значить поставити щось інше. Но майданчик дитячий є Він залишився просто поступила така заявка, що немає місця де би збиралися люди, якісь ярмарки проводили чи

інше, і я тобто цього на жаль немає, ми його запроєктували. Колись у всі часи народів селяни не пам'ятають, там була площа для базару, був базар. Великий базар був великий знаю, а далі йде там за магазинами це все був один великий комплекс. Я ще скажу, щоб люди знали, місце для базару буде зразу за клубом оця територія.

- Коло церкви?

- Ну як коло церкви, коло церкви. А що це? Візьміть в старовину коло церкви...

- Ну я не проти, я питаю коло церкви?

- Не коло церкви, ближче до цієї території. Наче я розказала все. Все. Якщо що забула, то будемо говорити, так за останній тиждень.

- Так у нас там надійшли пропозиції. Зараз трошки швиденько також пробіжуся по ним. Були питання, щодо ремонту шляхопроводів це по вулиці Дружби, так через річку, мені вже підказали сьогодні Золотарка от ми запланували вже прописали собі в пояснювальну записку, що підлягає капітальному ремонту, а також що тут біля нього також шляхопровід. Також мені сьогодні сказали, що це балка Фантал так називається.

- Всі зрозуміли де це.

- Так далі було питання, щодо тепlopостачання ми дійсно в своєму проєкті запланували е трошки альтернативний варіант, але розуміємо. Так що це питання дуже важливе, так щодо централізованого тепlopостачання, тому так ми згодні ми пропишемо ці пропозиції, і уже там на кінець наших громадських обговорень відкоригуємо і додамо схему. Але хочу щоб ви розуміли що це генеральний план це та документація, яка надає тільки старт для початку якоїсь іншої документації. Що це значить якщо в генеральному плані передбачено що буде ремонт автомобільних доріг, то з затвердженням цієї документації не будуть починатися ремонти доріг, тому що потрібно буде розробити робочу документацію для того щоб ці дороги визначитися з тими дорогами які в плані прописані і відповідно розробити на це проєкт. Якщо ми цим генеральним планом будемо показувати відображати, що буде централізоване водопостачання, то за генеральним планом потім піде вже робоча документація по створенню, в принципі цієї схеми тепlopостачання.

- Знаєте якщо ви зробите центральне опалення, то вам золотий пам'ятник поставлять. Ну ви ж розумієте...

- Краще скажіть де буде проходити дорога переправа на Богдановку? Вона зазначена? -
Да, дивіться ми також переглядали це питання.

- Ось будь ласка це по якій буде вулиці?

- По вулиці Шевченко дивіться запроєктували, в нас головні вулиці стануть у населеному пункті трошки зміниться система руху так тому що вулиця Шевченко оце вона. Ну не була головною. Воно не буде головним транзитом наприклад до тої ж Богданівки так і коли ми проаналізували генеральний план та схема планування вашого району, то в тих же генеральних планах було визначено, що так оце дійсно це дуже важливий проєкт інвестиційний, так? Для того щоб з'єднати ці два населених пункти тому так ми це все...

- Так а по якій вулиці буде дорога.

- Я ж вам ще відповіла. Це Шевченка.

- Там вузько для машини, там потрібно зробити розв'язку, тому що там двобічний рух, там для пішоходів нема де проходити...., там нема де людям пройти.

- Але це не розв'язка розумієте, розв'язки транспортні робляться при якомусь дуже сильному інтенсивному русі. Дивіться в нас розв'язка є т-образна, якщо. Ну якщо ми розуміємо про, що ми кажемо, що таке розв'язка ви ж розумієте що таке розв'язка? Так розв'язка це естокада.. А нам потрібно проста те-образна, ну це не розв'язка з приводу, я закрию питання з приводу вашого питання....

- Якщо ви хочете між собою побалакати потім залишитесь побалакаєте. Давайте відповімо, бо ви між собою починаєте говорити. Ми обговорюємо тему, ця тематика пропаде ми знаємо це все, я просто прошу вас. Дивіться питання було. Та я ж доповняю це питання, я доповняю питання цієї жіночки.

- Давайте ви кажете розв'язка. Ну давайте розкажіть тоді як люди які зорієнтовані на певні поняття на альтернативне слово розв'язка чому, ось мужчина каже правильно. Там просто потрібно самому пройтись і все.

- Ми ходили, ми бачили.

- Мало ходили, там забудова вже відбулася. І там не 5метрів не 4метри, а 3,5 метри.

- Да дивіться я з вами згодна що самої проїжджої частини її там мало та дуже складно назвати, про це просто любі машини приїхати не можуть. Дивіться я хочу просто щоб, ви зрозуміли, що це не буде от показано ви розуміли це ж не значить що от бачите зараз оцю дорогу Да яка там 3,5м Я там проходила і проїздила там реально не можна розминутися, але ж проектом завдяки цьому проекту і показується, що буде розширюватися проїжджа частина.

- Яким чином вона буде розширюватися?

- Так ви задаєте питання ми ж повинні відповісти, чи ми тільки вас повинні слухати. Давайте, я вам розкажу за оцю розв'язку за ці дороги в 21му році мав будуватися понтонний міст. Ви ж знаєте всі в зв'язку з військовим станом зупинили ці всі роботи. Це ж про нього ми й питаємо. Зупинилися всі роботи на невизначений час. Тепер якщо буде Ви ж знаєте де дорога, йде до понтонного моста і звідти потім буде розв'язка вже виїзд усе..., ну сюди... на село.... Зараз... Іще нічого це не робиться все зупинилося все розумієте ну а зараз об'явили тендер на будівництво мосту, який має до кінця року бути.... ніяк якщо його зараз строять і як від нього буде це все... ну, його ж треба враховувати вже ж місце це ж буде проект правильно ми проект робимо села генеральний план розумієте... А то вже як вони будуть треба вносити визначене місце будівництва моста, ну яке.... Яке... планують.... через вам там показано в місто... через...

- Дивіться ми не проти що ви говорите і виясняєте ну питання які вас турбують. Це добре. Просто зараз ми прийшли не просто поговорити, а послухати від вас тоді альтернативу. От дивіться ми як ви висловилися що ми там професіонали там в своєму своїй сфері, добре. Ми запропонували так якщо хтось із вас бачить що якимось по інакше то ви допоможіть, я ж на початку свої доповіді сказала тож... Подивіться затронуті цю тему це запропонувати альтернативу, тому що сьогодні ми якраз це розглядаємо, я хотіла вам відповісти по питанню розумієте щодо розширення. У нас є таке поняття як кадастрові ділянки. Ви ж знаєте всі. Да що у вас є право і власності якась ділянка. Так от вибачте, але люди забудувалися вже за межі своїх ділянок розумієте, тому якщо, ми розглянемо питання. Що вам потреба в цьому мосту бо я ну, я розумію що не тільки потреба для вас так, а потреба

ще для Богданівки і тому подібне, тому що на...не знаю Ми розглянули таке питання як альтернатива по цій вулиці, що ми будемо... Ми все поняли... Напишіть що є ще три дороги. А ми тоді обговоримо. Тоді скажіть по яким дорогам?

- Є стара дорога переправа на паром, ну там вона обсувається. Є по Кірова і є де їде автобус на плавні тудою. А тепер стара дорога Перед ним була дорога де балка.

- Можете показати? Ми будемо капітальну дорогу спускаємо її донизу і потім направо тут дорога йде ширше. Ну дійсно йде ширше бо тому що тут вузька а тут дорога йде ширше. Якщо ми поїдемо і подивимося тут є розвилка. вони ширше і ми зможемо просто повернутись і спуститися донизу. На ось цьому проміжку питання в оцьому, проміжку там приїжджаєш, так ось іде центральна дорога.

- Там де у нас смітник знаходиться, де балку засипають там дороги геть немає.

- Її треба капітально, ми її будемо, спускаємо її донизу на вулицю набережна. там іде розвилка. Тут дорога йде набагато ширше, там дві машини розминаються її так же добудовують і спускають її донизу. Потому що міст невідомо де міст буде, або він буде тут стоять, або він буде тут стоять, обов'язково кажете там спуск. Отлично там гарний спуск, і ми збудуємо нормально. Давайте тоді пропозиції. Це 100% хороше. Якщо в нас є дві альтернативи то давайте тоді відобразимо оцю і за можливості залишимо все одно можливо да набережна. Той провулочок а там 200.... Проулок...

- Забудьтеся не надо старих людей трогати вже, вони там ну, вибачте вже квітку посадила дерево, в неї буде інфаркт, а тут дорога нормальна. Ну я вам чесно кажу. Ви розумієте що його ніхто не убере, якщо людина вже построїлась там вона не вбере....., до смерті... Все.... Все.. тихо.. все..

- Давайте так ми з цим питання закриваємо? Тобто ми робимо тут ми прокладаємо тут вулицю метрів, ну це в червоних лініях 12-15 дорога буде в нас шириною метрів 6 мінімум так? і потім ми розуміємо що ми сюди спускаємося. Всі ви всі ж розумієте що тут інтенсивність цієї ділянки ну збільшиться. Там все життя машини їздять. Тоді це питання закрили?

- Мені здається ви на схему не туди дорогу тут показали. Діма йди покажи ще раз. Там один провулок до порому потом слідує провулок мимо руїн молокозаводу. А третя дорога через свалку оцей провулок у нас іде, вулиця до Івана Франка. Ми упираємося. Оце геть провулок пішохідний.

- Правильно. Ну там не можна.

- Но просто він сказав возлі балки ми всі подумали що возлі балки. Тоді ви мене також збили тому що там є стежка якої є одна запроектована альтернативна.

- А можна я скажу, будь ласочка, ми спеціально виїжджали сюди дивилися проїжджали до тої паромної переправи. Дивилися ширину вулиці доріг мали топозйомку. Дивилися ширини цих вулиць від одної забудови до іншої забудови. Розробляли червоні лінії проектували, так як необхідно проїжджати розумієте?

- Ну так людям тоді розкажіть так?

- Я ж хотів відповісти, але тут щоб люди зрозуміли як.

- Нам просто показали нам же ж просто показали що...

- Дивіться там 6 метрів. Давайте так, ми питання закрили?

- Можна я скажу свою думку значить дивіться враховуючи нинішні реалії міста, міста який, будували там фотографувалися, планували все це воно під вибори робилося. І потім забувалося друзі. І потім знову будуть вибори. Я скажу вам своє бачення значить проекти, оці з побудовою моста. Я бачив ще колись в Радянському Союзі на ВДНХ СРСР. Коли і місця під міст вони вже. Буквально. Ну як вам сказати. Ну профукали будемо так говорити перше місце під міст на Богдановку було вулиця, щас я вам скажу, енергобудівельників і прямо на ту сторону отак якраз пам'ятасте? Да-да. Тепер друге місце під міст абсолютно профукали отут де зараз Шевченка йде, прямо через Буг уже там побудувалися ця тема закрита. Оце зараз що ви кажете це ну це отак, між тим і тим, воно ну воно ніяк не пляше, якщо буде це ну такий транспортний потік, який ну розумієте буде в майбутньому тому. Ви знаєте, як на моє бачення нам потрібно будувати мости, і можливо в подальшому їх як мінімум два мости. Один міст я пропонував би це він набагато дорогий, побудувати з заходом з меморіального нашого так званого комплексу, який Пароконий будував ціною чого я знаю. Цей легендарний от через міст, через острів. Історична і назва моста історія не моста, а острова, це треба в істориків запитати. Є дослідники і ось те що ви казали тому що ви сказали за туристичні пункти от.

- Скажіть будь ласка, чи передбачена очистка Південного Бугу. Ну от як ви собі уявляєте туристичні пункти у нас до Бугу доступиться не має місце взагалі все поросло ну очеретами. Так це є так розумію, що повинна бути державна програма очистки Буг правильно от тому що це ми, ми і не потягнемо і ну це повинні народні депутати пропонувати десь і вносить цю програму і очищати Південний Буг. Ну-ну практично щоб був нормальний вихід туди.

- А можна я, нехай представники атомної станції скажуть наскільки буде вода підніматися. А я не знаю. Відмітка там де буде нуль приходи нехай людина, скаже є представництво.

- Стосовно підняття рівня південного боку, якщо все це погодиться, будівництво інших гідроагрегатів і підняття рівня то планувалось ізначально, що рівень буде підніматися аж до міста Первомайськ. Але після Чорнобильської аварії зараз ці всі проекти змінилися і вони зараз неактуальні тому підняття рівня Південного Бугу в районі, нашого пляжу це буквально там буде якийсь там метр ну на наші оці всі воно не вплине воно нічого не впливає на скажемо. На ці всі рекреаційні зони, які плануються і тому подібне от то раніше планувалось коли була ще Костянтинівська ГС повинна була в районі існуючої шлівської ГС. Тоді би піднімалась тут в районі десь метрів 13-15 воно піднімалось би а зараз це ну річ йде про один якийсь метр Ясно.

-Дякую. І можна я продовжу трошки. Чому я кажу оце за оцей міст тому що в нас історичні місця на острові. Це острів гард. Друге історичне місце наша ГЕС яка побудована по плану Гойлорожі в ті часи і це історична пам'ятка, і туди туристичний потік може бути. Потім у нас іще на тій стороні там 25 тисяч розстріляно євреїв. Тоже могли, могли б оце все. Ну вибачте використати для того для потоку туристів. Не в Умань їхали а туди б їхали, і сюди це кошти везли, і все і так само і, так само і рафтинг той що там сплавляються тут могли причаловатись тут би якби було де і зупинитися. А для того щоб це зробить ви сказали кадастрові, тут треба зробити ревізію земель їх же колись в свої часи роздавали наліво і направо. Хто як хотів і дехто не хотів його треба впорядкувати. І треба якось зробити що. Ага ми от хочемо отут вулицю. Ну його десь купить десь, да? Да і наскільки ми ну як територіальна громада маємо на це вплив. От розумієте тому місця от

зараз що ми говоримо. Я не знаю, я сумніваюся що воно ну найде від відображенням цим розумієте. А як на мій погляд на майбутнє. Мені здається міст треба робить оце. Отут на острів, з заходом на острів, щоб там можливо якусь зону відпочинку зробить. Це територія вже Южноукраїнська. Ну вибачте територія Южноукраїнська.

- Я вибачаюсь ми один не можемо потянути, а ви хочете два.

- А ще інше питання там стосовно наших родовищ які є. Ну це теж воно в генплан не входить, тому що якщо будувати дороги за щось чимсь і треба будувати треба. Ну якби наповнюють бюджет, а бюджет бюджетообразуюча організації в нас. Я маю на увазі наш кар'єр. Він стоїть уже восьми років під арестом. Я не знаю хто його поставив під арест, і по-моєму це злочин такий що він ну якби от він повинен працювати. Давать продукцію платить податки, і і робочі місяця були тут.

- А давайте якось по темі. Та причом Богдановка тут.

- Правильно чоловік каже. Надо все враховувати. Якщо ви більше не хочете слухати.

- Дякую вам за ці коментарі. Я хотіла просто вам відповісти в своїй доповіді там питання які задавали. Я хочу на них відповісти. Дивіться питання щодо очищення, як ви кажете водного об'єкту воно дійсно важливо. Дякую що ви затрунули це питання. Як ви можете впливати, як громада можете, але дивіться сама річка цей водний об'єкт він є державного значення розумієте він на балансі держави. Кошти які будуть виділятися знову ж це ж тільки програми, тому що неможливо очистити тільки вдовж цього населеного пункту. І зараз я договір добре. Неможливо очистити тільки тут. Да? І мати якийсь ефект якщо там і там буде забруднення, так. Тобто це програма державна, як можете ви на неї впливати? Є програми громади так тобто зараз це не тільки ОМС працює а на рівні громад. Будь ласка, ваша громада чи в вашій громаді знаходиться якась частка цього водного об'єкту будь ласка, є моменти створення екологічних програм екологічна програма є. Так.

- Можна, Я ще скажу. У нас по 27-й рік у цій програмі є введено і очистка Буг з нашої сторони. По повністю по території нашого, нашої громади Панкратово, Івановка. Да. Майже до моста через Буг. Та чекайте це програму от зараз ми тільки її прийняли за. Які кошти?

- Ну якщо вам треба так сильно в Богдановку. За той, за своє, думайте за своє Маш. Давайте по мосту по цьому мосту, який ми тут запланували. По вашому також питанню. За які кошти він буде будуватися. Ну ви ж розумієте що це питання не однієї громади, так? бо в нас по річці посередині річки, так воно ділиться на дві громади Богданівська.

- Дивіться Богданівська і Южноукраїнська громада це дві громади, якщо якісь об'єкти будуються. На об'єкті в даному випадку цей об'єкт водний, так він являється державною значить тоді і міст також як об'єкт. Да, який в комплексі працює з цією, з цим водним об'єктом. Також державний розумієте тому Ну ви можете впливати на це вже, ж дивіться ми побудували. Тобто ми продемонстрували або відобразили це на схемі що він тут. Зрозуміло що коли буде відбуватися сам проект розроблення. Міст може бути вліво на 10 м вправо на 10 м це зрозуміло а він знаходиться за межами населеного пункту, але він тут повинен бути передбачений. І яка ваша роль як громадян цієї громади так в цій країні. Ви можете писати будь ласка, а чому ні в громаді будуть створюватися нові програми. Я висловив своє бачення і дуже просто дивіться питання не казали чого ви це проекти не внесли будеш так же що-що.

- Будуть казати чого ви зразу це в проєкт не внесли, в проєкті нема ми його робить не будемо. Це так, тому що якщо ми зараз не покажемо це ну ви ж повинні зрозуміти що не буде потім питань взагалі. Не показали, не відобразили все немає в проєкті.

- Стосовно державних програм можна ще пару хвилинку. Да у нас була здається мені до війни проголошена програма президентом нашим. Діючим програма мільярд дерев пам'ятаєте було таке? Да. Пояснюю вам. От дивіться зараз у селі дуже добре зробили, що зробили контейнера. Уже мабуть сміття не возять туди. В парк молодості правильно, прекрасно. От моя бачення оцієї програми, мільярд дерев у нас є. У нас є легендарні організації. Там типу СКХ у їх є питомники. Вони можуть вирощувати тут є люди котрі працювали. Там і знаємо ми правильно от. Ми можемо вирощувать не закуплять там за баснословні ціни і. От і вирощувати не оці тополі котрі пух дають, а якісь такі дерева більш пристойні. Вирощувати ті самі ялини ті самі кипариси, і хоче людина, от по вулиці хочеш. На тобі даром посадить і. Доглядай за нею. Ну от. Потому що в нас от ідеш де ялинка зрізано, потому що крадуть. А щоб цей питомник був він, повинен так він повинен за бюджетні кошти існувати. Він повинен вирощувати ці і роздавати людям. Ага іде програма от ми отут плануємо посадити стільки-то дерев. Тепер оці всі пустері котрі поза межами села котрі заростають бур'янами. Ну я думаю. Ну їх за засадить елементарно ялинами, березами там сосна. Це прекрасно це легені, але хто по цьому що-небудь зробив. Я за на маслінському ви садить. Та скріз-скріз всі-всі оці.

- Як ми вам з цим питанням можемо допомогти генпланом?

- Ні моя пропозиція, я ніхто, я просто як громадянин села.

- Я зараз перебію вас трошки. Дерев ми висаджуємо ви ж знаєте ми закупляємо за свої гроші. Десять хтось способом, десять меценати нам дають, ми вже до 500 дерев висадили.....

- Давайте по справі. Я просив. Давайте ви поговорите про щось таке.

- Давайте оце чудове питання. Прошу вас давайте. Да я ж доповідала про теплопостачання.

- Так я слухала але чомусь в місто Южноукраїнська організували нас пригали. І тепер воно туди да, спускається теплопостачання. Слухайте у нас дивіться всього-на всього в місті ну на 2011 рік я знаю статистику.

- Давайте я перебію, що організували?

- Да на сьогоднішній день. Я живу в місті, я живу біля корчми у нас 300 м від нас знаходиться. теплопостачання, але щоб до нас його притянути це дуже велика проблема. Ну чому на сьогоднішній день є така ситуація? як план вам може допомогти в цьому допомогти.

- Вже сказали що теплопостачання ми передбачимо по всім вулицям. Ми передбачили. Ми це обговорювали, це в планах є побудувати ТРП.

- Давайте так питання закрито, ми на основі громадських слухань внесемо цей протокол і запроєкуємо теплопостачання по всім вулицям, централізоване правильно я розумію? Добре. Це питання закрите. Далі по дорогам до мосту питання знято?

- До парома не до мосту до парома.

- Я хочу пояснити може для всіх. Я хочу висказати свою думку. Пояснюю для всіх ще раз. Це проєктанти їхнє завдання запроектувати ваші всі хотелки, вони не будуть вам будувати, і так далі. Їх завдання запланувати. Я просто узагальнюю, коли ви вискажете свої бачення процесу, то ви розумієте що це проєктант який має запроектувати а потім вже місцевий бюджет, чи громада, чи взагалі державний бюджет. Буде вже за це планувати кошти і якоесь це вже вирішувати. Стосовно дороги до моста. Якщо у вас запроектовано дві дороги і по Шевченко і отудою. Залиште їх обоє в генплані, як вїзні дороги до моста. Можна буде потім спланувати що буде по одній дорозі в одну сторону рух по іншій в другу сторону. Ну або розширити, якщо буде можливість то в в проєкті, хай це буде обидві дороги як підїзні до цього. Ще раз по поводу цих доріг ще раз кажу ми приїжджали ми дивились проблематику. Ми проїжджали. Я особисто їхав на авто, і бачив наскільки ці вузькі провулочки. Я бачив як там спускатися, я бачив. Ми заблукали десь тут спускались по стежці там ґрунто зразу йде така крута дорога потім і вона закінчилась. Уже десь там бу був такий спуск. Оце ж ну ви ж розумієте проїхали продивилися зробили собі помітки, і ви зробили аналіз і зробили висновок, що потрібна альтернатива. Ця альтернатива вона занесена та ще раз питаю, питання по дорозі знято?.. Ця дорога вона є.

- Давайте далі у нас через 2 хвилини закінчуються громадські слухання. Давайте далі по черзі. Давайте, було питання там за чий кошт і так далі, це не наше питання за чий кошт. Добре дивіться на що ви можете впливати зараз прошу, на що ви можете впливати зараз. Ви можете сказати нам тут не потрібна рекреаційна зона. Ми хочемо всюди пляж. Що ми хочемо там залишити заповідник чи ще щось організувати.

- Поясніть що таке рекреаційна зона.

- Рекреаційна зона - це зона для відпочинку. Тобто можна розмістити якусь турбазу, або якісь споруди там тенісу. Так це просто це озеленена територія або вона зелена територія. там же не буде житлове будівництво не громадські будівлі.

- Давайте, давайте по суті. Тобто які у вас є зауваження чи пропозиції ще до генерального плану, крім того що ми проговорили.

По свету, вода, тепло нет уже зауважень. А як людині допустим відкрити магазинчик, фопчик там ну такого плана?

- Це дуже гарне питання, на це ви можете вплинути зараз. Якщо у вас є в майбутньому якісь ідеї по будівництву нового магазину то ви повинні нам зараз про це сказати, щоб ми внесли якщо ми його не внесли в генеральний план.

- Де звернутися можна до вас?

- Можете письмово звернутись але до 29 січня. До 29 дивіться як ви можете ви розглядаєте генеральний план і наприклад бачите що ви хочете на якісь ділянці. Наприклад це зараз там житло але воно занедбане, або ще як варіант. Ні дивіться як варіант я ж не знаю, яка ваша ситуація ви дивитесь, ви дивитесь. От бачите таким рожевим червоненьким кольором це помічається громадська забудова, все інше якщо ви бачите це жовтень це житлова забудова. Так тобто оці такі п'ятнишка такі, будемо казати це для громадської забудови. Якщо ви бачите що ваш ваша інвестиція, да на майбутнє вона розміщується в цих моментах. Ви повинні уточнити у архітектора. Чи це є територія для побудови торговельних об'єкті. Якщо вона таким передбачена то все спокійно. Якщо ви бачите що десь якась територія вона не так визначається, як ви хочете. Ви звертаєтесь письмо ви

кажете. Я хочу там магазин і ми вносимо ці зміни сюди. Якщо він може там бути знаходитись розумієте, так само по всім іншим якщо ви десь побачите, що там житло, або ще щось. Хоча ми передивлялися кадастри всі, якщо ви які якісь там неточності бачите. Ось на це ви можете вплинути тобто просто знаєте походити по нашому генплану так і передивитися. Чи все так як вам треба. Дивіться тут є умовні позначення ви бачите якусь відповідну штриховку, щоб... Уже все пояснили...

- Кажу по фонтану людям задали питання. Воно в рекреаційній зоні, в нас так? Це. Дивіться це не рекреаційна це спецпризначення, що таке, що таке спеціальне призначення це зелені насадження, для охорони цього водного об'єкту. Будувати там не можна? ні будувати там не можна в генплані є пропозиція збудувати Квартал на 160 будинків. Це буде зовсім отдельний, чи це буде якось розкидано.

- А я на початку казала ось ця територія, яка зараз є комунальною, землею комунальною землею тобто плавні як.

- Я вибачаюся але це не комунальні землі, там землі, згідно публічної кадастрової карти там фермерські землі треба вилучати людей спочатку їх, а потім, згідно публічної кадастрової карти ми дивилися там землі фермерського господарство. Я не знаю хто власник, я просто дивилися...

- Дивіться оце приватна власність, а оці, це комунальна власність. Бачите то комунальна власність іде, то просто говорять.... Вони просто там садять. А ті землі, вони за них не платять нічого. У нас таких багато в селі працюють самі на себе.

- Прошу, у нас ліміт в часі.

- Можна, у мене суттєва пропозиція не зауваження і зауваження також в нас. Зараз існує нагальна потреба з розміщення кварталу багатопверхової житлової забудови. Поясню чому атомна станція затверджений вже проект і по будівництву декількох енергоблоків в тому числі один енергоблок буде будуватись на Южноукраїнській атомній станції в місті Южноукраїнську взагалі ліміт по території то нема де розміщувати багато квартир і житлові будинки. Тут в Костянтинівці трошки інша ситуацію. Тим паче зараз ми розглядаємо генплан можна це запроектувати. Пропоную розглянути якийсь варіант. Можливо там біля малоповерхової забудови, той трикутничок білий, от запроектувати сюди їх подальше. Щоб, а то шляхи зробили. Там зараз земля в приватній власності там під пасовище там по невеличким ділянкам там по 25 соток там чи по 30 я не знаю. От зараз це, оця, а там верху да да-да. Да вона за межами поки що, да я ж кажу може запроектувати на майбутнє в межі. Щоб включити в межі села. Ми в перспективному плані включили його. Виграє Костянтинівка

- В тому, що збільшиться, кількість мешканців, можливо так само. Пропоную розглянути таку можливість.

- Це житло для. Де є сенс, що нам зроблять туди шляхи, щоб потрапити туди. Якщо буду тягнуться теплотраса, а вона буде тягнуться обов'язково. І зразу комунікації будуть іти. Можливо. Справа в тому, що зараз треба квартири для будівельників, а в майбутньому для експлуатуючого персоналу. Кому цей, розвиток буде.

- Давайте я зараз відповім на ваше питання. Пам'ятаєте на початку я вам розповідала про такий план. Модель перспективного розвитку та? Так. Влучне питання, дивіться, як раз ця територія цей трикутник. Про такий трикутник, за який ви говорили раніше. Ми там собі уявляли, що більше ніж садибна забудова, вам там не потрібно так? Але ми передбачили,

що це буде житлова забудова, тобто пропозицію може внести яким чином. Ми можемо просто змінити цільове призначення. Багатоквартирне, так, так і тут ми вже планували і дороги.

- Я прошу будь ласка, якщо хочете послухати відповідь на вашу пропозицію. Давайте слухати архітектора. Олеся. Просто цілий день говориш. Мені якось хочеться, щоб ви трошки дослухалися. Якщо вам потрібна відповідь. Якщо ні, то давайте не будемо говорити. Давайте ще раз ми оцей трикутник. Влаштує це місце. Якщо всю громаду влаштує, може сказати, що сьогодні мене не влаштує.

- Не влаштує, тому що це знов Костянтинівка остається в стороні від теплотрас, шляхів від цього. От де показав старості. А там повинен бути квартал, тоді буде розвиток цього села всього. Там будуть теплотраси проходити.

- Я вас дуже прошу, усі четверо говорять. Нічого не зрозуміло. Ми за оцю землю що показав староста. Оцей трикутник? Да-да, це залишасмо садибною? Так-да... Там не можна стріть. Можна я прочитаю, всього дві міноти, що знаходиться за Бугом.

- Давайте залишимося поті і поговоримо.

- Я щось не почула від вас конкретики. Ще раз цей трикутник ми залишасмо садибою. Погодьмося? Так-так. Цей трикутник, який у нас на території і яку ми вносимо під пожежне депо і подібне. Оцей трикутник ми показуємо під забудову багатоквартирного. Скажіть мені лише тільки таке питання територія велика.

- Так, який у нас ресурс? Тобто скільки потреба. У вас якісь розрахунки?

- Да. За попередні розрахунки були про те, що потрібно десь близько тисячі квартир, тисяча. Ну це не те, щоб відповідні мікрорайони.

- Питання поверхові. Деякі це вже запроектовано як місто. Я би, може, не може, тому що в селі буде п'ятиповерхова будівля, яка буде більшою, ніж було в місті. Ви могли запроектувати дев'ять дванадцяти. Я тут п'ятиповерховий житлова забудова в середньому десь по тридцять квартир на під'їзд. Тобто там три під'їзди. В одному будинки десь сто, у які тридцять завжди три на п'ять, п'ятнадцять, сорок п'ять на будинок. Буде більше домів і менше. Це питання закрили? Так-да. Давайте, якщо я наступну і наступні питання, якщо немає не вирішить.

- Чи можна таке питання, якби ви там за туризм розказували? Да, бази все таки, можна планувати понад Бугом стежку здоров'я, як в Одесі. От є така. Тобто, ну нас дуже багато велосипедистів. Багато людей з дітками йдуть на здоровий образ життя, тому що можна виїхати не по селу, де машини, собаки. А поїхав по над Бугом.

- Можна я дам відповідь на ваше питання. Задача генплану є показати вам потенційне використання територій. Те, що ви кажете так вона вся рекреаційна. Де буде саме доріжка? Ви ж розумієте, якщо я покажу зрозумілі дані, щоб просто задовільнити ваше прохання, але вона може бути в іншому місці, розумієте? Тобто я можу це прописати тут. Тобто, коли я буду описувати територію, тобто там є опис територій, що може бути, я просто допишу вашу пропозицію щодо створення такої краси здоров'я, так би мовити. Дивіться такі, як тротуари, дитячі майданчики, якісь слабкі, в генплані не показуються. Але ми врахуємо і прописуємо пояснювальній записці, щоб коли починали робити якісь правки, благоустрій, щоб вони не впливали.

- Скажіть, будь ласка, адже свого часу ми розробили проект центр військово спортивної підготовки і оздоровлення АТОвців. Сьогодні ця тема, мабуть, актуальна на тему.

- У цьому місті можливо побудувати. Що хочемо. Нові рекреаційні території. Якщо у вас є якісь матеріали, то давайте ну, давайте ми переглянемо. Ну, я думаю, що, можливо, це відкриті майданчики. Це не капітальне будівництво. Не капітальне будівництво без фундаментів, це спортивні майданчики і це центр військово спортивної підготовки молоді. І реабілітацію воїнів, які вертаються, ми можемо. Візьмемо якусь територію, відповідно. До якої за межами села і плавнів і будемо розглядати її. На базі існуючих плавнів.

- Для деяких Нестеренко вулиця взагалі. Вся територія. Звідси звідси і до сих пір. Де саме ці будинки і хто ці будинки? Там, в районі двох трьох гектар? То ссть проект на атомній станції і його виготовили.

- Зараз я не знаю, де він є. І це єдиний план, який затверджений у Миколаївській області. Місце, де його виділили під реабілітацію, вам виділили по всій Київській області. Не найшли, А у нас сказали якраз до встановлення там робити такі, ну знаєте, як на морі вагончики, де будуть приводити людей, де вони можуть робити щось на природі від цих стресів і так далі. Ну і щоб вони не пустували, хто люди захоче попразднувати там день народження, сім'ю і тихенько посидіти. Можна буде там дати їм на день, на два щоб вони відпочили. Так воно там і є, тільки нада його зберегти, розширити. Воно є. Там у нас були дачі, тепер вони почали.

-Давайте так, до 29 січня принесіть. Які ще є побажання пропозиції. За останні двадцять хвилин три пропозиції нормальні отримали. А п'ятдесят п'ять хвилин. Не о чем. Добре які ще пропозиції?

- А де прак нижче моста, де сорок літ октябрю вокзал новий. Коло гетмана там оця братська могила.

- Ще одне питання трошки півтора назад було дискусія, активне обговорення про те, що в районі колишнього колгоспу є колгоспна. Планували там будівництво якихось там розкладу радіоактивних речовин. Ніхто нічого не планується. Ні, не так неправильно виглядало. Ні. Було. Ми хотіли зробити, щоб листя все вивозилося туди, і гумус. Тому вперед компостну яму депутати зарубали, а потім зробили спеціально такий акт, щоб завжди бути в курсі того, що є. Вже немає ніякої шкоди докільлю не відпрацьовуються.

- Давайте ще раз не зупиняємося. Перше теплостачання. Друге багатопверхова забудова для АЕС. Трете це у нас міст. Ми питання зняли на.

- Реабілітаційний центр для військових. Четверте... Ми покажемо це як озеленення території.

- Що ви там договориєтесь. Всі знають її Поштова. З лівої сторони завжди були сади, там грушеві яблуневі сади. Вони є в майбутньому, якщо ви там можна зробити або, наприклад, сквер, ми там ці дерева, які старі, вони беруться, нові посадять, і буде там багатопверхові будинки. І не пішла б зона якась зелених. Забирає всю цю територію, тоді там буде і загальне користування, озеленення і тому подібне. Але дивіться, дуже важливий аспект це пожежне депо. Воно має бути у вас зараз його немає. Воно розташовується на головних вулицях там або на яких автомобільних дорогах в нас, або тут, у цій частині. Ну, немає можливості його розмістити. Землі тут роздані. Цю територію ми визначили, тому що нам потрібно було ще розрахувати час, за який машина пожежна дістанеться до самого краю

майже посередині. Тому вирішили, що буде одна машина. Якщо ми його визначимо тут, то вона дуже довго буде добиратися туди.

- Там кажуть пропозиція. Якщо є пропозиція. Зробити гранітні кар'єри. Вони виходять і Мисливське. Чи воно буде Константинівське чи ні, але робота за межами села. Кар'єра не може бути в межах села. В межах населеного пункту не можуть там бути. Так само на майбутнє дивіться на майбутнє. Ми тільки спланували, що воно там буде. Це вже було проведено ряд заходів, які потрібно здійснити.

- Дивіться стосовно вашого багатоквартирного будинку. Я хочу, щоб ви розуміли, що ми не можемо на перший погляд включити в мережу наразі. Але ми можемо на перспективному плані показати багато квартирну, а потім це буде реалізовуватися з допомогою детального плану території за межами міста, як ми розуміємо, на довготривалу перспективу. Але взагалі потреба існує. Дуже багато людей, але є загальний план.

- І я думаю, що відбулося обговорення і проектування будівництва енергоблоку вже почалося. В той же час іде вибірковий час, деталізуються ці всі плани і тому подібне. Паралельно має вже проектуватися житло будівельників. Я думаю, де будуть жити, якщо ніхто не заходить на територію. Тому і я, як представник адміністрації озвучив цю проблему. Вона включена.

- Ці питання не стосуються генплану. Від початку пройшло двадцять п'ять хвилин. Давайте ще пропозиції. Питання з дев'ятого січня ви можете дати в письмовій формі до відділу архітектури. Адреса є в оголошенні. Кому треба? Я можу окремо надати на вашу адресу поштову адресу, де знайти і електронну адресу? До 29 січня можу дати свої пропозиції. Сьогодні у нас не залишилось невирішених спірних питань. У нас потреба відпадає в погоджувальній комісії. Так, я розуміємо? Ми всі питання закрили. Но спірних питань немає. Якщо будемо звертатися до вас, то і все. Тому до двадцять дев'ятого числа, що нам.

- Просто хочеться елементарне тепло, вода і щоб село розвивалося.

- Якщо немає генплану у вас немає, то чому ніхто як у вас не підпише. Ось під час засідання? Не думаю, що ось ці люди прийшли. Де я можу написати? Думаю, вона.

- На сьогодні ми його не затверджено, а ми його погоджуємо громадою. Потім ще процедура розгляду архітектурна рада містобудівна... Дивіться двадцять дев'ятого, наші громадські слухання і громадські обговорення цього робити не можемо. Так, тільки дуже розумні люди. У нас є два тижні для того, щоб на засіданні на обласній архітектурно містобудівній раді в робочий час. Тобто це ще місяць. Відтак, після того, як ми розглянемо на архітектурно містобудівній раді, все передається документ до громади і громада назначає вже сесії на ці сесії приймаються генплан.. Так. А може це просто? Просто теоретично на два з половиною місяці теоретично, але є вчора постанова Кабміну України, яка каже, що Київ треба генплани, які вже почали розробляти. Якщо затвердять цю постанову, то влада буде нам уже вносити зміни в відповідну структуру, базу даних, електронний формат документа. Це збільшить нам час видачі. Але, сподіваюсь, так, але сподіваємось, що цього не буде і ми його швиденько затвердимо.

- Ми підтримуємо за основу і в цілому з урахуванням усіх пропозицій, які були озвучені? хто за, прошу голосувати. Давайте все ж утримався, з урахуванням. Проти, утрималися.. Дякую вам за Вашу участь активна.

З 28 грудня 2023 року по 29 січня 2024 року були здійснені громадські обговорення відповідно до статті 12 Закону України «Про стратегічну екологічну оцінку» з питання розгляду проєкту документу державного планування, а саме: **«Розроблення Генерального плану смт Костянтинівка Южноукраїнська міської територіальної громади Вознесенського району Миколаївської області»** - на підставі рішення Южноукраїнської міської ради Миколаївської області від 27.05.2021 №427 «Про надання дозволу на розроблення проєкту містобудівної документації: Генерального плану та плану зонування (у складі генерального плану) смт. Костянтинівки Южноукраїнської міської територіальної громади Вознесенського району Миколаївської області», від 30.11.2022 №1162 «Про затвердження Програми з розроблення містобудівної документації населених пунктів Южноукраїнської міської територіальної громади на 2023-2028 роки»; завдання на розроблення генерального плану смт Костянтинівка Южноукраїнська міської територіальної громади Вознесенського району Миколаївської області затвердженого від 03.04.2023 р., та державних вимог, що надані Миколаївською обласною державною адміністрацією.

Замовник документу державного планування та звіту про СЕО, який приймає рішення про затвердження документу, - виконавчий комітет **Южноукраїнської міської ради, Вознесенського району Миколаївської області**, виконавець документу державного планування та Звіту про стратегічну екологічну оцінку – **Консорціум «Простір-2»**.

Протягом строку, який визначений законом України «Про стратегічну екологічну оцінку», були здійснені консультації з Міністерством захисту довкілля та природних ресурсів України (МІНДОВКІЛЛЯ); Міністерством охорони здоров'я України; Управлінням екології та природних ресурсів Миколаївської обласної державної адміністрації та Управлінням охорони здоров'я Миколаївської обласної державної адміністрації. Було отримано зауваження та пропозиції від Міністерства захисту довкілля та природних ресурсів України (МІНДОВКІЛЛЯ), Управлінням екології та природних ресурсів Миколаївської обласної державної адміністрації у процесі стратегічної екологічної оцінки, що передбачається, відповідно до статті 13 Закону України «Про стратегічну екологічну оцінку», в результаті яких складена довідка про консультації з відповідним обґрунтуванням. В ході здійснення стратегічної екологічної оцінки проєкту документу державного планування були розглянуті **три сценарії**, а саме:

1.«Нульовий сценарій» - у «варіанті нульової альтернативи» розглядалася ситуація гіпотетичного сценарію, за яким проєкт «Розроблення Генерального плану смт Костянтинівка Южноукраїнська міської територіальної громади Вознесенського району Миколаївської області» не затверджується.

При гіпотетичному «нульовому» сценарії, коли не складається або не затверджується містобудівна документація, подальший стабільний розвиток населеного пункту є очевидно проблематичним і ця альтернатива веде до погіршення екологічної ситуації, неефективного використання земельних ресурсів, хаотичної забудови, забруднення водного басейну, погіршення ландшафту в цілому.

2. Другий альтернативний варіант «Територіальний розвиток населеного пункту в існуючих межах» - розвиток території населеного пункту здійснюється в існуючих межах. Будівництво житлової (садибною та багатоквартирною) та громадської забудови.

3. Третій альтернативний варіант: «Використання місцевих ресурсів, ревіталізація та створення умов для розвитку економічного потенціалу» - врахування потреб населеного пункту, що визначені за результатами збору пропозицій щодо формування розвитку населеного пункту; розвиток території населеного пункту здійснюється з урахуванням розширення. Будівництво громадської забудови, розвиток житлової забудови. Розвиток рекреаційних територій, в тому числі: визначення меж територій рекреаційно-туристичних закладів. Вирішення питань поводження з відходами.

Згідно вищезазначеного та, враховуючи ст.13 Закону України «Про стратегічну екологічну оцінку» **Южноукраїнська міська рада, Вознесенського району Миколаївської області** пропонує до затвердження проєкт державного планування у представленому вигляді, за урахуванням третьої альтернативи.

ДОВІДКА ПРО КОНСУЛЬТАЦІЇ
щодо документу державного планування та звіту про стратегічну екологічну оцінку
«Розроблення Генерального плану смт Костянтинівка Южноукраїнська міської територіальної громади Вознесенського району
Миколаївської області»

№ з\п	Уповноважений орган	Редакція частини проєкту ДДП/звіту про СЕО, до якого висловлено зауваження (пропозиції)	Зауваження/ пропозиції	Спосіб врахування (враховано/не враховано/враховано частково)	Обґрунтування
До звіту про СЕО					
1	Міністерство захисту довкілля та природних ресурсів України (МІНДОВКІЛЛЯ)	_____	Згідно з матеріалами Проєкту на території смт Костянтинівка наявні водні об'єкти: струмок та р. Південний Буг. У Звіті необхідно додатково опрацювати та врахувати питання дотримання статей 87, 88, 89 та ін. Водного кодексу України щодо водоохоронних зон (далі – ВЗ) та прибережних захисних смуг (далі – ПЗС). При цьому слід взяти до уваги, що: мають бути враховані вимоги статті 60 Земельного кодексу України та статті 88 Водного кодексу України, зокрема щодо нормативної ширини ПЗС, яка не повинна необґрунтовано зменшуватися, а також враховано, що у випадку схилів крутизною понад три градуси ширина ПЗС подвоюється.	Враховано	Були враховані вимоги. Додана інформація щодо прибережно захисних смуг на стор. 76 у таблиці 7 «Перелік заходів, що передбачається вжити для запобігання, зменшення та пом'якшення негативних наслідків виконання документа державного планування» в розділі 7 «ЗАХОДИ, ЩО ПЕРЕДБАЧАЄТЬСЯ ВЖИТИ ДЛЯ ЗАПОБІГАННЯ, ЗМЕНШЕННЯ ТА ПОМ'ЯКШЕННЯ НЕГАТИВНИХ НАСЛІДКІВ ВИКОНАННЯ ДОКУМЕНТА ДЕРЖАВНОГО ПЛАНУВАННЯ» Том 2 в звіті про СЕО шифр (08/06-2023)
2	Міністерство захисту довкілля та природних ресурсів України (МІНДОВКІЛЛЯ)	_____	У Звіті має бути забезпечено врахування і дотримання вимог: Державних санітарних правил планування та забудови населених пунктів (далі – ДСП), затверджених наказом МОЗ від 19.06.1996 № 173, зареєстрованих в Мін'юсті 24.07.1996 за № 379/1404, зокрема щодо санітарно-захисних зон та озеленення території: площа озелених територій загального користування в сільських поселеннях повинна становити – не менше 12 м ² /люд. Рівень озеленення території житлової забудови повинен бути не менше 40%, промпідприємств – 30%, ділянок шкіл і дитячих дошкільних закладів – 80% (пункт 6.2 ДСП); мінімальна площа озеленення санітарно-захисної до 300 м повинна складати 60% (пункт 5.13 ДСП); пункту 7.6.8 ДБН Б.2.2-12:2019 «Планування та забудова територій», згідно якого: вздовж межі території виробничої зони, а також для ізоляції окремих виробничих комплексів один від	Враховано	Зауваження враховані на стор. 74 у таблиці 7 «Перелік заходів, що передбачається вжити для запобігання, зменшення та пом'якшення негативних наслідків виконання документа державного планування» в розділі 7 «ЗАХОДИ, ЩО ПЕРЕДБАЧАЄТЬСЯ ВЖИТИ ДЛЯ ЗАПОБІГАННЯ, ЗМЕНШЕННЯ ТА ПОМ'ЯКШЕННЯ НЕГАТИВНИХ НАСЛІДКІВ ВИКОНАННЯ ДОКУМЕНТА ДЕРЖАВНОГО ПЛАНУВАННЯ» Том 2 в звіті про СЕО шифр (08/06-2023)

			<p>одного належить передбачати улаштування зелених смуг завширшки не менше 5 м;</p> <p>у межах території санітарно-захисної зони завширшки 100 м і більше з боку сельбищної території слід передбачати смугу деревно-чагарникових насаджень завширшки не менше 50 м.</p> <p>Також слід врахувати, що відповідно до пункту 5.10 ДСП у санітарно-захисних зонах не можна допускати розміщення:</p> <p>житлових будинків з придомовими територіями, гуртожитків, готелів, будинків для приїжджих, аварійних селищ;</p> <p>дитячих дошкільних закладів, загальноосвітніх шкіл, лікувально-профілактичних та оздоровчих установ загального та спеціального призначення зі стаціонарами, наркологічних диспансерів;</p> <p>спортивних споруд, садів, парків, садівницьких товариств;</p> <p>охоронних зон джерел водопостачання, водозабірних споруд та споруд водопровідної розподільної мережі.</p>		
3	Міністерство захисту довкілля та природних ресурсів України (МІНДОВКІЛЛЯ)	—	<p>Звіті мають бути наведені характеристики стану всіх складових довкілля, визначених статтею 1 Закону України «Про стратегічну екологічну оцінку» (флори, фауни, біорізноманіття, ґрунту, надр, клімату, повітря, води, ландшафту, природних територій та об'єктів, безпеки життєдіяльності населення та його здоров'я, матеріальних активів, об'єктів культурної спадщини), а також опис наслідків для них та взаємодії цих факторів. Зокрема, у розділі 2 Звіту не наведена інформація щодо надр, матеріальних активів, об'єктів культурної спадщини.</p>	Враховано	<p>Були враховані вимоги. Додана інформація щодо надр, матеріальних активів, об'єктів культурної спадщини на стор. 18-19 у підрозділі 3.1 Поточний стан довкілля розділу 3</p> <p>ХАРАКТЕРИСТИКА СТАНУ ДОВКІЛЛЯ, УМОВ ЖИТТЄДІЯЛЬНОСТІ НАСЕЛЕННЯ ТА СТАНУ ЙОГО ЗДОРОВ'Я НА ТЕРИТОРІЯХ, ЯКІ ЙМОВІРНО ЗАЗНАЮТЬ ВПЛИВУ (ЗА АДМІНІСТРАТИВНИМИ ДАНИМИ, СТАТИЧНОЮ ІНФОРМАЦІЄЮ ТА РЕЗУЛЬТАТАМИ ДОСЛІДЖЕНЬ) в звіті про СЕО Том 2 шифр (08/06-2023)</p>

4	Міністерство захисту довкілля та природних ресурсів України (МІНДОВКІЛЛЯ)	_____	Оскільки на території смт Костянтинівка розташована територія Смарагдової мережі, рекомендуємо: у розділі 6 Звіту описати ймовірні наслідки від реалізації Проекту для території Смарагдової мережі UA0000040 – Bugzkyi Gard National Nature Park; Розділ 7 Звіту доповнити інформацією про заходи, які заплановано вжити для зменшення або запобігання впливу на територію Смарагдової мережі UA0000040 – Bugzkyi Gard National Nature Park.	Враховано	Були враховані зазначені вимоги на стор. 76-77 у таблиці 7 «Перелік заходів, що передбачається вжити для запобігання, зменшення та пом'якшення негативних наслідків виконання документа державного планування» в розділі 7 «ЗАХОДИ, ЩО ПЕРЕДБАЧАЄТЬСЯ ВЖИТИ ДЛЯ ЗАПОБІГАННЯ, ЗМЕНШЕННЯ ТА ПОМ'ЯКШЕННЯ НЕГАТИВНИХ НАСЛІДКІВ ВИКОНАННЯ ДОКУМЕНТА ДЕРЖАВНОГО ПЛАНУВАННЯ» в звіті про СЕО Том 2 шифр (08/06-2023)
5	Міністерство охорони здоров'я України	_____	Відсутні	_____	_____
6	Управління екології та природних ресурсів Миколаївської обласної державної адміністрації	_____	Відповідно до вимог статті 11 Закону України «Про стратегічну екологічну оцінку» звіт про стратегічну екологічну оцінку, зокрема, містить таку інформацію: 2) характеристику поточного стану довкілля, у тому числі здоров'я населення, та прогнозні зміни цього стану, якщо документ державного планування не буде затверджено (за адміністративними даними, статистичною інформацією та результатами досліджень); 3) характеристику стану довкілля, умов життєдіяльності населення та стану його здоров'я на територіях, які ймовірно зазнають впливу (за адміністративними даними, статистичною інформацією та результатами досліджень). Зважаючи на вищезазначене необхідно відкоригувати назви та порядок викладання інформації по зазначених розділах у звіті про стратегічну екологічну оцінку смт Костянтинівка.	Враховано	Були враховані зауваження, відкориговані назви розділів та порядок інформації у Том 2 звіту про СЕО шифр (08/06-2023)
7	Управління екології та природних ресурсів Миколаївської обласної державної адміністрації	_____	Врахування заходів Програми розвитку водного господарства Миколаївської області на 2019-2021 роки є недоцільним, оскільки зазначений документ наразі втратив чинність (виключити з переліку пункту 10 розділу 1 «Зміст та основні цілі документа державного планування... звіту про СЕО.	Враховано	Вищезазначені зауваження були враховані стор. 14 у пункту 10 розділу 1 ЗМІСТ ТА ОСНОВНІ ЦІЛІ ДОКУМЕНТА ДЕРЖАВНОГО ПЛАНУВАННЯ, ЙОГО ЗВ'ЯЗОК З ІНШИМИ ДОКУМЕНТАМИ ДЕРЖАВНОГО ПЛАНУВАННЯ Том 2 у звіті про СЕО шифр (08/06-2023)
8	Управління екології та природних ресурсів Миколаївської обласної державної адміністрації	_____	Розгляд аналітичних досліджень щодо рівня забруднення атмосферного повітря по місту Миколаєву замість смт Костянтинівка у розділі 2.1.2 не відповідає вимогам до розділу 2 «Характеристика	Враховано	Була дода інформація на стор. 22, 24 в підрозділі 3.1.2. Атмосферне повітря розділу 3 ХАРАКТЕРИСТИКА СТАНУ ДОВКІЛЛЯ, УМОВ

			поточного стану довкілля» та розділу 3 «Характеристика стану довкілля на територіях, що ймовірно зазнають впливу планованої діяльності...» звіту про СЕО, оскільки має надавати огляд ситуації по території планування та територіям що ймовірно зазнають впливу від планованої діяльності, у розрізі Вознесенського району, в тому числі м. Южноукраїнськ. Статистична інформація по викидам у Вознесенському районі Миколаївської області наведена у річних екологічних доповідях за 2022 рік на сайті управління тощо (Регіональна доповідь та Екологічний паспорт).		ЖИТТЄДІЯЛЬНОСТІ НАСЕЛЕННЯ ТА СТАНУ ЙОГО ЗДОРОВ'Я НА ТЕРИТОРІЯХ, ЯКІ ЙМОВІРНО ЗАЗНАЮТЬ ВПЛИВУ (ЗА АДМІНІСТРАТИВНИМИ ДАНИМИ, СТАТИЧНОЮ ІНФОРМАЦІЄЮ ТА РЕЗУЛЬТАТАМИ ДОСЛІДЖЕНЬ) в звіті про СЕО Том 2 шифр (08/06-2023)
9	Управління екології та природних ресурсів Миколаївської обласної державної адміністрації	_____	Оскільки на території району можливого впливу планованої діяльності розташовані об'єкти Смарагдової мережі (Bugzkyi Gard National Nature Park (SiteCode: UA0000040), матеріали звіту потрібно доповнити їх описом, зазначити яким чином планована діяльність впливатиме на території Смарагдової мережі та описати заплановані заходи для зменшення або запобігання цих впливів. Необхідно уточнити площу та межі Регіонального ландшафтного парку «Гранітно-степове Побужжя» та Національного природного парку загальнодержавного значення «Бузький Гард» в межах смт Костянтинівка Южноукраїнської міської територіальної громади Вознесенського району Миколаївської області. При веденні господарської діяльності необхідно забезпечити безумовне врахування меж Регіонального ландшафтного парку «Гранітно-степове Побужжя», Національного природного парку загальнодержавного значення «Бузький Гард» та дотримання вимог природоохоронного законодавства, в тому числі Закону України «Про природно-заповідний фонд України» ст. 7 якого на землях природно-заповідного фонду заборонена будь-яка діяльність, що негативно впливає або може негативно впливати на стан природних комплексів чи об'єктів чи перешкоджає їх використанню за цільовим призначенням.	Враховано	Були враховані зазначені вимоги на стор. 76-77 у таблиці 7 «Перелік заходів, що передбачається вжити для запобігання, зменшення та пом'якшення негативних наслідків виконання документа державного планування» в розділі 7 «ЗАХОДИ, ЩО ПЕРЕДБАЧАЄТЬСЯ ВЖИТИ ДЛЯ ЗАПОБІГАННЯ, ЗМЕНШЕННЯ ТА ПОМ'ЯКШЕННЯ НЕГАТИВНИХ НАСЛІДКІВ ВИКОНАННЯ ДОКУМЕНТА ДЕРЖАВНОГО ПЛАНУВАННЯ» та на стор. 27-28 підрозділу 3.1.7 Природоохоронні території та об'єктів розділу 3 ХАРАКТЕРИСТИКА СТАНУ ДОВКІЛЛЯ, УМОВ ЖИТТЄДІЯЛЬНОСТІ НАСЕЛЕННЯ ТА СТАНУ ЙОГО ЗДОРОВ'Я НА ТЕРИТОРІЯХ, ЯКІ ЙМОВІРНО ЗАЗНАЮТЬ ВПЛИВУ (ЗА АДМІНІСТРАТИВНИМИ ДАНИМИ, СТАТИЧНОЮ ІНФОРМАЦІЄЮ ТА РЕЗУЛЬТАТАМИ ДОСЛІДЖЕНЬ) Том 2 звіту про СЕО шифр (08/06-2023)
10	Управління екології та природних ресурсів Миколаївської обласної державної адміністрації	_____	У підрозділі 2.1.5. розділу 2 «Характеристика стану довкілля, умов життєдіяльності населення та стану його здоров'я на територіях, які ймовірно зазнають впливу (за адміністративними даними, статичною інформацією та результатами досліджень) звіту про СЕО не вказано поверхневі водні об'єкти, а саме: ставок з загальним об'ємом 10 тис. м' та струмок	Враховано	Додана інформація в на стор. 26 підрозділі 3.1.5. розділу 3 «ХАРАКТЕРИСТИКА СТАНУ ДОВКІЛЛЯ, УМОВ ЖИТТЄДІЯЛЬНОСТІ НАСЕЛЕННЯ ТА СТАНУ ЙОГО ЗДОРОВ'Я НА ТЕРИТОРІЯХ, ЯКІ ЙМОВІРНО

			(розташований у східній частині смт), які зазначені у 1 томі «Стратегія просторового розвитку території» до генплану смт Костянтинівка.		ЗАЗНАЮТЬ ВПЛИВУ (ЗА АДМІНІСТРАТИВНИМИ ДАНИМИ, СТАТИЧНОЮ ІНФОРМАЦІЄЮ ТА РЕЗУЛЬТАТАМИ ДОСЛІДЖЕНЬ)» в Том 2 звіті про СЕО шифр (08/06-2023)
11	Управління екології та природних ресурсів Миколаївської обласної державної адміністрації	_____	У таблиці 3 розділу 3 «Характеристика поточного стану довкілля, у тому числі здоров'я людей, та прогнозні зміни цього стану, якщо документ державного планування не буде затверджено (за адміністративними даними, статичною інформацією та результатами досліджень» звіту про СЕО не враховано зміни, які відбудуться зі станом водних ресурсів, якщо проєктні рішення не будуть впроваджені.	Враховано Враховано	Додана інформація на стор.17 табл.2 «Прогнозні зміни до стану довкілля, якщо документ ДДП не буде затверджено» у розділі 2 «ХАРАКТЕРИСТИКА ПОТОЧНОГО СТАНУ ДОВКІЛЛЯ, У ТОМУ ЧИСЛІ ЗДОРОВ'Я ЛЮДЕЙ, ТА ПРОГНОЗНІ ЗМІНИ ЦЬОГО СТАНУ, ЯКЩО ДОКУМЕНТ ДЕРЖАВНОГО ПЛАНУВАННЯ НЕ БУДЕ ЗАТВЕРДЖЕНО (ЗА АДМІНІСТРАТИВНИМИ ДАНИМИ, СТАТИЧНОЮ ІНФОРМАЦІЄЮ ТА РЕЗУЛЬТАТАМИ ДОСЛІДЖЕНЬ)» в Том 2 звіті про СЕО шифр (08/06-2023)
12	Управління екології та природних ресурсів Миколаївської обласної державної адміністрації	_____	У розділі 5 «Зобов'язання у сфері охорони довкілля, у тому числі пов'язані із запобіганням негативному впливу на здоров'я населення, встановлені на міжнародному, державному та інших рівнях, що стосуються документа державного планування, а також шляхи врахування таких зобов'язань під час підготовки документа державного планування» звіту про СЕО зазначено, що: - у пункті I підпункту (д) вказані міжнародні зобов'язання України у сфері охорони водних ресурсів (охорона Чорного моря та транскордонні водотоки), які не стосуються природних умов та особливостей водокористування смт. Костянтинівка; -дані розділу 5 щодо національних (державних) зобов'язань України з питань якості водних ресурсів не відповідають дійсності. Станом на 01.01.2024 в Україні схвалено Водну стратегію на період до 2050 року та Морську природоохоронну стратегію.	Враховано	Були враховані зауваження на стор 38-58 в розділі 5 «ЗОБОВ'ЯЗАННЯ У СФЕРІ ОХОРОНИ ДОВКІЛЛЯ, У ТОМУ ЧИСЛІ ПОВ'ЯЗАНІ ІЗ ЗАПОБІГАННЯМ НЕГАТИВНОМУ ВПЛИВУ НА ЗДОРОВ'Я НАСЕЛЕННЯ, ВСТАНОВЛЕНІ НА МІЖНАРОДНОМУ, ДЕРЖАВНОМУ ТА ІНШИХ РІВНЯХ, ЩО СТОСУЮТЬСЯ ДОКУМЕНТА ДЕРЖАВНОГО ПЛАНУВАННЯ, А ТАКОЖ ШЛЯХИ ВРАХУВАННЯ ТАКИХ ЗОБОВ'ЯЗАНЬ ПІД ЧАС ПІДГОТОВКИ ДОКУМЕНТА ДЕРЖАВНОГО ПЛАНУВАННЯ» в Том 2 звіті про СЕО шифр (08/06-2023)
13	Управління екології та природних ресурсів Миколаївської обласної державної адміністрації	_____	У таблиці 9.5 розділу 9 «Заходи, передбачені для здійснення моніторингу наслідків виконання документа державного планування для довкілля, у тому числі для здоров'я населення» звіту про СЕО не розкрито зміст заходів з моніторингу за обсягами скидів до поверхневих вод та вказано невірне посилання щодо визначення строку виконання моніторингу на програму Питна вода Южноукраїнської МТГ на 2023-2027 роки. Відсутні	Враховано	Враховані зауваження на стор. 84 табл. 9.5. Водні ресурси розділу 9. ЗАХОДИ, ПЕРЕДБАЧЕНІ ДЛЯ ЗДІЙСНЕННЯ МОНІТОРИНГУ НАСЛІДКІВ ВИКОНАННЯ ДОКУМЕНТА ДЕРЖАВНОГО ПЛАНУВАННЯ ДЛЯ ДОВКІЛЛЯ, У ТОМУ ЧИСЛІ ДЛЯ ЗДОРОВ'Я НАСЕЛЕННЯ в Том 2 звіті про СЕО шифр (08/06-2023)

			пояснення у зв'язку з якими чинниками в результаті виконання документу генерального планування території смт. Костянтинівка, згідно з даними таблиці 9.5, очікуються наслідки для довкілля: погіршення якості очистки стоків та якості питної води.		
14	Управління охорони здоров'я Миколаївської обласної державної адміністрації	_____	Відсутні	_____	_____
До проєкту ДДП					
1	Міністерство захисту довкілля та природних ресурсів України (МІНДОВКІЛЛЯ)	_____	У Проєкті (розділ 24. «Основні проєктні показники») передбачено збільшення площі населеного пункту на 106,5 га (з 595,4 га до 705,1 га). Виходячи з матеріалів Проєкту та графічних матеріалів (див. «Проєктний плат та схема проєктних обмежень у використанні земель» та ін.), розширення меж населеного пункту передбачається, зокрема за рахунок територій сільськогосподарського призначення, територій під зеленими насадженнями та ін. З огляду на це рішення Проєкту потребують додаткового доопрацювання та корегування з урахуванням вимог підпункту 14.2.1 ДБН Б.2.2-12:2019 «Планування та забудова територій» (далі – ДБН Б.2.2-12:2019), згідно з яким території для будівництва нових і розвитку існуючих населених пунктів слід передбачати на землях, не придатних для сільськогосподарського використання, або на малоцінних землях, а також поза межами лісових, рекреаційних і курортно-оздоровчих територій і територій природно-заповідного фонду.	Враховано	Дана інформація додана на стор. 91 Розділ 11 «ПРОСТОРОВО-ПЛАНУВАЛЬНА ОРГАНІЗАЦІЯ ТЕРИТОРІЇ» Тому 1 Стратегія просторового розвитку території (шифр 08/06-2023-ГП)
2	Міністерство захисту довкілля та природних ресурсів України (МІНДОВКІЛЛЯ)		Відповідно до вимог статті 48 Закону України «Про охорону земель» при здійсненні містобудівної діяльності необхідно передбачити заходи щодо: максимального збереження площі земельних ділянок з ґрунтовим і рослинним покривом; недопущення порушення гідрологічного режиму земельних ділянок; дотримання екологічних вимог, установлених законодавством України, при проєктуванні, розміщенні та будівництві об'єктів та ін.	Враховано	Дана інформація додана на стор. 97 Розділ 12 «ПРИРОДООХОРОННІ ТА ЛАНДШАФТНО-РЕКРЕАЦІЙНІ ТЕРИТОРІЇ» Тому 1 Стратегія просторового розвитку території (шифр 08/06-2023-ГП)
3	Міністерство захисту довкілля та природних ресурсів України		Згідно з пунктом 12.2 ДБН Б.2.2-12:2019 вертикальне планування території слід виконувати з урахуванням таких основних вимог:	Враховано	Дана інформація додана на стор. 150-151 Розділ 18 «ІНЖЕНЕРНА ПІДГОТОВКА ТА БЛАГОУСТРІЙ

	(МІНДОВКІЛЛЯ)		<p>збереження існуючого ландшафту; збереження ґрунтів і деревних насаджень; відведення поверхневих вод зі швидкостями, які виключають ерозію ґрунтів; мінімального обсягу земляних робіт. Відповідно до статті 11 Закону України «Про будівельні норми» застосування будівельних норм або їх окремих положень є обов'язковим для всіх суб'єктів містобудування.</p>		ТЕРИТОРІЇ» Тому 1 Стратегія просторового розвитку території (шифр 08/06-2023-ГП)
4	Міністерство захисту довкілля та природних ресурсів України (МІНДОВКІЛЛЯ)		<p>Згідно з матеріалами Проекту на території смт Костянтинівка наявні водні об'єкти: струмок та р. Південний Буг. У Проекті необхідно додатково опрацювати та врахувати питання дотримання статей 87, 88, 89 та ін. Водного кодексу України щодо водоохоронних зон (далі – ВЗ) та прибережних захисних смуг (далі – ПЗС). При цьому слід взяти до уваги, що: мають бути враховані вимоги статті 60 Земельного кодексу України та статті 88 Водного кодексу України, зокрема щодо нормативної ширини ПЗС, яка не повинна необґрунтовано зменшуватися, а також враховано, що у випадку схилів крутизною понад три градуси ширина ПЗС подвоюється. Тому пропонуємо у Проекті навести відомості щодо крутизни схилів берега водних об'єктів, і у разі якщо вона перевищує три градуси, внести у Проект корективи щодо ПЗС; ПЗС встановлюються на земельних ділянках всіх категорій земель, крім земель морського і внутрішнього водного транспорту, а їх межі мають позначатися у всіх відповідних випадках за наявності відповідних водних об'єктів; відповідно до Порядку визначення розмірів і меж водоохоронних зон та режиму ведення господарської діяльності в них (далі – Порядок), затвердженого постановою Кабінету Міністрів України від 08.05.1996 № 486: «у межах водоохоронних зон виділяються землі прибережних захисних смуг та смуги відведення...» (пункт 4), отже, ПЗС відносяться одночасно до ВЗ; до складу ВЗ обов'язково входять заплава річки, перша надзаплавна тераса, бровки і кругі схили берегів, а також прилеглі балки та яри (пункт 3); зовнішня межа ВЗ визначається: найбільш віддаленою від водного об'єкта лінією «затоплення», «тимчасового та постійного підтоплення» (пункт 7);</p>	Враховано	Інформація щодо прибережної захисної смуги додана на стор. 60-62 та ТАБЛИЦЯ 4.1 Розділ 4 «ОБМЕЖЕННЯ У ВИКОРИСТАННІ ЗЕМЕЛЬНИХ ДІЛЯНОК» Тому 1 Стратегія просторового розвитку території (шифр 08/06-2023-ГП)

		<p>з урахуванням «лісових насаджень, що найбільшою мірою сприяють охороні вод із зовнішньою межею не менш як 1000 метрів від урізу меженного рівня води» (пункт 8) та ін.;</p> <p>«У межах населених пунктів водоохоронні зони, прибережні захисні смуги та пляжні зони встановлюються згідно з комплексними планами просторового розвитку територій територіальних громад та генеральними планами населених пунктів, а в разі їх відсутності або коли зазначеною містобудівною документацією межі таких смуг не встановлені:...</p> <p>водоохоронні зони визначаються за проектами землеустрою, зазначеними в пункті 5 цього Порядку. У разі потреби межі водоохоронних зон, прибережних захисних смуг та пляжних зон можуть визначатися шляхом внесення змін до генеральних планів населених пунктів» (пункт 10).</p> <p>Відомості про обмеження у використанні земель/планувальні обмеження щодо ВЗ та ПЗС повинні бути викладені у відповідності зі статтями 47, 87, 88, 89 та ін. Водного кодексу України та статтями 60, 61 та ін. Земельного кодексу України.</p> <p>Пропонуємо з урахуванням вищенаведеного опрацювати у Проекті питання встановлення ВЗ, передбачивши віднесення до ВЗ розташованих уздовж та навколо водних об'єктів зелених насаджень (позначених на графічних матеріалах), а також інших належних територій, що відповідають пунктам 3, 7, 8 та ін. Порядку. Щодо струмка, який фактично є малою річкою, у Проекті слід також урахувати обмеження, регламентовані статтею 80 Водного кодексу України, згідно з якою з метою охорони водності малих річок забороняється:</p> <ul style="list-style-type: none">змінювати рельєф басейну річки;зменшувати природний рослинний покрив і лісистість басейну річки;руйнувати русла пересихаючих річок, струмки та водотоки;випрямляти русла річок та поглиблювати їх дно нижче природного рівня;розорювати заплавні землі та застосовувати на них засоби хімізації;надавати земельні ділянки у заплавах річок під будь-яке будівництво (крім гідротехнічних, гідрометричних та лінійних споруд), а також для	
--	--	--	--

			садівництва та городництва; проводити осушувальні меліоративні роботи на заболочених ділянках та урочищах у верхів'ях річок; здійснювати інші роботи, що можуть негативно впливати чи впливають на водність річки і якість води в ній.		
5	Міністерство захисту довкілля та природних ресурсів України (МІНДОВКІЛЛЯ)		Відповідно до статті 111 Земельного кодексу України обмеження у використанні земель, безпосередньо встановлені законами та прийнятими відповідно до них нормативно-правовими актами, є чинними з моменту набрання чинності нормативно-правовими актами, якими вони були встановлені.	Враховано	Дана інформація додана на стор. 61 Розділ 4 «ОБМЕЖЕННЯ У ВИКОРИСТАННІ ЗЕМЕЛЬНИХ ДІЛЯНОК» Тому 1 Стратегія просторового розвитку території (шифр 08/06-2023-ГП)
6	Міністерство захисту довкілля та природних ресурсів України (МІНДОВКІЛЛЯ)	_____	Згідно зі статтею 17 Закону України «Про регулювання містобудівної діяльності» проектні рішення генерального плану населеного пункту повинні включати межі та правові режими всіх режимоутворюючих об'єктів та всіх обмежень у використанні земель (у тому числі обмежень у використанні земель у сфері забудови), встановлених до або під час розроблення проекту генерального плану (у тому числі межі та правові режими територій і об'єктів природно-заповідного фонду та іншого природоохоронного призначення, оздоровчого, рекреаційного, історико-культурного, лісогосподарського призначення, земель водного фонду, прибережних захисних смуг, водоохоронних зон, пляжних зон, інших охоронних зон, зон санітарної охорони, санітарно-захисних зон і зон особливого режиму використання земель). Вищенаведені вимоги законодавства, серед іншого, мають бути враховані у рамках визначення проектних функціональних зон, переважних (основних) та супутніх видів використання території, режимів та обмежень, а також планування та реалізації заходів з інженерної підготовки та захисту території.	Враховано	Згідно з п.10 Завдання на розроблення генерального плану смт Костянтинівка Южноукраїнської міської територіальної громади Вознесенського району Миколаївської області від 03.04.2023 р., одним з проектних рішень є визначення межі прибережної захисної смуги р. Південний Буг та інших водних об'єктів, з урахуванням ситуації, що склалася, вимог Водного, Земельного кодексів України СОУ ДКЗР 00032632-005:2009 «Землеустрій. Проекти землеустрою щодо створення водоохоронних зон. Правила розроблення» та Порядку визначення розмірів і меж водоохоронних зон та режим ведення господарської діяльності в них № 486 від 08.05.1996 р. Землевпорядною частиною проекту містобудівної документації визначено, відповідно до рішень містобудівної частини проекту, межі прибережної захисної смуги р. Південний Буг
7	Міністерство захисту довкілля та природних ресурсів України (МІНДОВКІЛЛЯ)	_____	У Проекті має бути забезпечено врахування і дотримання вимог: Державних санітарних правил планування та забудови населених пунктів (далі – ДСП), затверджених наказом МОЗ від 19.06.1996 № 173, зареєстрованих в Мін'юсті 24.07.1996 за №	Враховано	Дана інформація додана на стор. 95-96 Розділ 12 «ПРИРОДООХОРОННІ ТА ЛАНДШАФТНО-РЕКРЕАЦІЙНІ ТЕРИТОРІЇ» Тому 1 Стратегія просторового розвитку території (шифр

			<p>379/1404, зокрема щодо санітарно-захисних зон та озеленення території: площа озелених територій загального користування в сільських поселеннях повинна становити – не менше 12 м²/люд. Рівень озеленення території житлової забудови повинен бути не менше 40%, промпідприємств – 30%, ділянок шкіл і дитячих дошкільних закладів – 80% (пункт 6.2 ДСП); мінімальна площа озеленення санітарно-захисної до 300 м повинна складати 60% (пункт 5.13 ДСП); пункту 7.6.8 ДБН Б.2.2-12:2019 «Планування та забудова територій», згідно якого: вздовж межі території виробничої зони, а також для ізоляції окремих виробничих комплексів один від одного належить передбачати улаштування зелених смуг завширшки не менше 5 м; у межах території санітарно-захисної зони завширшки 100 м і більше з боку сельбищної території слід передбачати смугу деревно-чагарникових насаджень завширшки не менше 50 м. Також слід врахувати, що відповідно до пункту 5.10 ДСП у санітарно-захисних зонах не можна допускати розміщення: житлових будинків з придомовими територіями, гуртожитків, готелів, будинків для приїжджих, аварійних селищ; дитячих дошкільних закладів, загальноосвітніх шкіл, лікувально-профілактичних та оздоровчих установ загального та спеціального призначення зі стаціонарами, наркологічних диспансерів; спортивних споруд, садів, парків, садівницьких товариств; охоронних зон джерел водопостачання, водозабірних споруд та споруд водопровідної розподільної мережі.</p>		08/06-2023-ГП)
8	Міністерство захисту довкілля та природних ресурсів України (МІНДОВКІЛЛЯ)	_____	<p>Згідно з матеріалами Проекту (стор. 44) територія смт Костянтинівка межує з такими об'єктами природно-заповідного фонду як національний природний парк «Бузький Гард» та регіональний ландшафтний парк «Гранітно-степове Побужжя». Тому у Проекті потрібно забезпечити дотримання вимог статей 7, 21, 22, 24 та ін. Закону України «Про природно-заповідний фонд України».</p>	Враховано	Дана інформація додана на стор. 97 Розділ 12 «ПРИРОДООХОРОННІ ТА ЛАНДШАФТНО-РЕКРЕАЦІЙНІ ТЕРИТОРІЇ» Тому 1 Стратегія просторового розвитку території (шифр 08/06-2023-ГП)
9	Міністерство охорони здоров'я України	_____	Відсутні	_____	_____

10	Управління екології та природних ресурсів Миколаївської обласної державної адміністрації	_____	У розділі 3 «Природоохоронні та ландшафтно-рекреаційні території» проекту ДІ наведена Схема екомережі Миколаївської області, однак відсутня більш детальна інформація щодо складових структурних елементів екомережі, які визначені статтею 5 Закону України «Про екомережу». Пропонуємо більш детально викласти інформацію щодо Бузького коридору (С3) та Бузького каньйону (К1).		Дана інформація додана на стор.53-54 Розділ 3 «ПРИРОДООХОРОННІ ТА ЛАНДШАФТНО-РЕКРЕАЦІЙНІ ТЕРИТОРІЇ» Тому 1 Стратегія просторового розвитку території (шифр 08/06-2023-ГП)
11	Управління екології та природних ресурсів Миколаївської обласної державної адміністрації	_____	Інформація у Розділі 12 «Природоохоронні та ландшафтно-рекреаційні території» проекту ДДП щодо «Врахування структурних елементів екомережі відповідно до розроблених регіональних і місцевих схем та програм розвитку екомережі тощо» не відповідає дійсності. До складу Южноукраїнської міської територіальної громади не входять такі об'єкти екологічної мережі, як: Трикратський гранітний масив (К2) й Підземне озеро (к41).	Враховано	Інформація відкоригована на стор.99 Розділ 12 «ПРИРОДООХОРОННІ ТА ЛАНДШАФТНО-РЕКРЕАЦІЙНІ ТЕРИТОРІЇ» Тому 1 Стратегія просторового розвитку території (шифр 08/06-2023-ГП)
12	Управління екології та природних ресурсів Миколаївської обласної державної адміністрації	_____	Необхідно уточнити площу та межі Регіонального ландшафтного парку «Гранітно-степове Побужжя» та Національного природного парку загальнодержавного значення «Бузький Гард» в межах смт Костянтинівка Южноукраїнської міської територіальної громади Вознесенського району Миколаївської області. При веденні господарської діяльності необхідно забезпечити безумовне врахування меж Регіонального ландшафтного парку «Гранітно-степове Побужжя», Національного природного парку загальнодержавного значення «Бузький Гард» та дотримання вимог природоохоронного законодавства, в тому числі Закону України «Про природно-заповідний фонд України» ст. 7 якого на землях природно-заповідного фонду заборонена будь-яка діяльність, що негативно впливає або може негативно впливати на стан природних комплексів чи об'єктів чи перешкоджає їх використанню за цільовим призначенням.	Враховано	Дана інформація додана на стор.56-57 Розділ 3 «ПРИРОДООХОРОННІ ТА ЛАНДШАФТНО-РЕКРЕАЦІЙНІ ТЕРИТОРІЇ» Тому 1 Стратегія просторового розвитку території (шифр 08/06-2023-ГП)
13	Управління екології та природних ресурсів Миколаївської обласної державної адміністрації	_____	Крім того, при розгляді представлених матеріалів проекту державного планування Генерального плану та плану зонування (у складі генерального плану) смт Костянтинівка Южноукраїнської міської територіальної громади Вознесенського району Миколаївської області «Стратегія просторового розвитку території» том 1 (08/06-2023-Г) встановлено, що у пункті 3 таблиці 4.1 розділу 4	Враховано	Інформація відкоригована на стор. 3 ТАБЛИЦЯ 4.1 Розділ 4 «ОБМЕЖЕННЯ У ВИКОРИСТАННІ ЗЕМЕЛЬНИХ ДІЛЯНОК» та на стор. 168 ТАБЛИЦЯ 3.16 Розділ 19 «ОБМЕЖЕННЯ У ВИКОРИСТАННІ ЗЕМЕЛЬ» Тому 1 Стратегія просторового розвитку території (шифр 08/06-2023-ГП)

			«Обмеження у використанні земельних ділянок» та у розділі 19 «Обмеження у використанні земель» у таблиці 3.16 невірно визначено величина прибережної захисної смуги для поверхневих водних об'єктів, згідно з вимогами ст. 88 Водного кодексу України.		
14	Управління екології та природних ресурсів Миколаївської обласної державної адміністрації	—	У проєктних матеріалах не визначено необхідність організації локальних очисних споруд біля пожежного депо (проєктного), не вказано їх потужність, метод роботи та спосіб утилізації стічних вод. За відсутності зазначеної інформації, визначення в таблиці 3.15 (підрозділ 19.1) розділу 19 «Обмеження у використанні земель» розміру санітарно - захисної зони від локальних очисних споруд, відповідно до додатку И.3 ДБН Б.2.2-12:2019, є безпідставним.	Враховано	Дана інформація додана на стор.121 Розділ 14 «ОБСЛУГОВУВАННЯ НАСЕЛЕННЯ» Тому 1 Стратегія просторового розвитку території (шифр 08/06-2023-ГП)

Документ державного планування - **«Розроблення Генерального плану смт Костянтинівка Южноукраїнська міської територіальної громади Вознесенського району Миколаївської області»** звіт про стратегічну екологічну оцінку та повідомлення про оприлюднення цих документів було подано до Єдиного державного реєстру стратегічної екологічної оцінки <https://id.eco.gov.ua/>. Графічні матеріали було подано до Департаменту екології та природних ресурсів Одеської обласної, Департаменту охорони здоров'я Одеської обласної державної адміністрації, Міністерства захисту довкілля та природних ресурсів України та Міністерства охорони здоров'я України на виконання вимог п.2 ст.13 Закону України «Про стратегічну екологічну оцінку».

Додатки:

1. Лист-відповідь від Міністерства захисту довкілля та природних ресурсів України (МІНДОВКІЛЛЯ) № 25/5-21/1006-24 від 25.01.2024 – 5 аркуша;
2. Лист-відповідь від Управління екології та природних ресурсів Миколаївської обласної державної адміністрації №177/01.1-04/04 від 30.01.24 року - 3 аркуша.



**МІНІСТЕРСТВО ЗАХИСТУ ДОВКІЛЛЯ ТА ПРИРОДНИХ РЕСУРСІВ УКРАЇНИ
(МІНДОВКІЛЛЯ)**

вул. Митрополита Василя Липківського, 35, м. Київ, 03035, тел.: (044) 206-31-00, (044) 206-31-15,
факс: (044) 206-31-07, E-mail: info@mepr.gov.ua, ідентифікаційний код 43672853

На № 12/02-34/3151 від 28.12.2023

**Виконавчий комітет
Южноукраїнської міської ради**

Про стратегічну екологічну оцінку

Міністерство захисту довкілля та природних ресурсів України розглянуло внесений до Єдиного реєстру стратегічної екологічної оцінки (справа № 21-11-3465-23) проєкт документа державного планування «Генеральний план смт. Костянтинівка Южноукраїнської міської територіальної громади Вознесенського району» (далі – Проєкт), графічні матеріали якого у паперовій формі отримані 03.01.2024 (вхідний № 309/6/24), звіт про стратегічну екологічну оцінку (далі – Звіт) та надає наступні зауваження і пропозиції.

У Проєкті (розділ 24. «Основні проєктні показники») передбачено збільшення площі населеного пункту на 106,5 га (з 595,4 га до 705,1 га). Виходячи з матеріалів Проєкту та графічних матеріалів (див. «Проєктний плат та схема проєктних обмежень у використанні земель» та ін.), розширення меж населеного пункту передбачається, зокрема за рахунок територій сільськогосподарського призначення, територій під зеленими насадженнями та ін.

З огляду на це рішення Проєкту потребують додаткового доопрацювання та корегування з урахуванням вимог підпункту 14.2.1 ДБН Б.2.2-12:2019 «Планування та забудова територій» (далі – ДБН Б.2.2-12:2019), згідно з яким території для будівництва нових і розвитку існуючих населених пунктів слід передбачати на землях, не придатних для сільськогосподарського використання, або на малоцінних землях, а також поза межами лісових, рекреаційних і курортно-оздоровчих територій і територій природно-заповідного фонду.

Відповідно до вимог статті 48 Закону України «Про охорону земель» при здійсненні містобудівної діяльності необхідно передбачити заходи щодо:

максимального збереження площі земельних ділянок з ґрунтовим і рослинним покривом;

недопущення порушення гідрологічного режиму земельних ділянок;

дотримання екологічних вимог, установлених законодавством України, при проєктуванні, розміщенні та будівництві об'єктів та ін.



УВ
Міндовкілля
№25/5-21/1006-24 від 25.01.2024
КЕП: Крамаренко О. В. 25.01.2024 19:22
26B2648ADD3032E1040000009AA43400B50DA900
Сертифікат дійсний з 21.09.2022 00:00 до 20.09.2024 23:59

Згідно з пунктом 12.2 ДБН Б.2.2-12:2019 вертикальне планування території слід виконувати з урахуванням таких основних вимог:

збереження існуючого ландшафту;

збереження ґрунтів і деревних насаджень;

відведення поверхневих вод зі швидкостями, які виключають ерозію ґрунтів;

мінімального обсягу земляних робіт.

Відповідно до статті 11 Закону України «Про будівельні норми» застосування будівельних норм або їх окремих положень є обов'язковим для всіх суб'єктів містобудування.

Згідно з матеріалами Проєкту на території смт Костянтинівка наявні водні об'єкти: струмок та р. Південний Буг.

У Проєкті та Звіті необхідно додатково опрацювати та врахувати питання дотримання статей 87, 88, 89 та ін. Водного кодексу України щодо водоохоронних зон (далі – ВЗ) та прибережних захисних смуг (далі – ПЗС).

При цьому слід взяти до уваги, що:

мають бути враховані вимоги статті 60 Земельного кодексу України та статті 88 Водного кодексу України, зокрема щодо нормативної ширини ПЗС, яка не повинна необґрунтовано зменшуватися, а також враховано, що у випадку схилів крутизною понад три градуси ширина ПЗС подвоюється. Тому пропонуємо у Проєкті навести відомості щодо крутизни схилів берега водних об'єктів, і у разі якщо вона перевищує три градуси, внести у Проєкт корективи щодо ПЗС;

ПЗС встановлюються на земельних ділянках всіх категорій земель, крім земель морського і внутрішнього водного транспорту, а їх межі мають позначатися у всіх відповідних випадках за наявності відповідних водних об'єктів;

відповідно до Порядку визначення розмірів і меж водоохоронних зон та режиму ведення господарської діяльності в них (далі – Порядок), затвердженого постановою Кабінету Міністрів України від 08.05.1996 № 486:

«у межах водоохоронних зон виділяються землі прибережних захисних смуг та смуги відведення...» (пункт 4), отже, ПЗС відносяться одночасно до ВЗ;

до складу ВЗ обов'язково входять заплава річки, перша надзаплавна тераса, бровки і круті схили берегів, а також прилеглі балки та яри (пункт 3);

зовнішня межа ВЗ визначається:

найбільш віддаленою від водного об'єкта лінією «затоплення», «тимчасового та постійного підтоплення» (пункт 7);

з урахуванням «лісових насаджень, що найбільшою мірою сприяють охороні вод із зовнішньою межею не менш як 1000 метрів від урізу меженного рівня води» (пункт 8) та ін.;

«У межах населених пунктів водоохоронні зони, прибережні захисні смуги та пляжні зони встановлюються згідно з комплексними планами просторового розвитку територій територіальних громад та генеральними планами населених

пунктів, а в разі їх відсутності або коли зазначеною містобудівною документацією межі таких смуг не встановлені:...

водоохоронні зони визначаються за проектами землеустрою, зазначеними в пункті 5 цього Порядку.

У разі потреби межі водоохоронних зон, прибережних захисних смуг та пляжних зон можуть визначатися шляхом внесення змін до генеральних планів населених пунктів» (пункт 10).

Відомості про обмеження у використанні земель/планувальні обмеження щодо ВЗ та ПЗС повинні бути викладені у відповідності зі статтями 47, 87, 88, 89 та ін. Водного кодексу України та статтями 60, 61 та ін. Земельного кодексу України.

Пропонуємо з урахуванням вищенаведеного опрацювати у Проекті питання встановлення ВЗ, передбачивши віднесення до ВЗ розташованих уздовж та навколо водних об'єктів зелених насаджень (позначених на графічних матеріалах), а також інших належних територій, що відповідають пунктам 3, 7, 8 та ін. Порядку.

Щодо струмка, який фактично є малою річкою, у Проекті слід також урахувати обмеження, регламентовані статтею 80 Водного кодексу України, згідно з якою з метою охорони водності малих річок забороняється:

змінювати рельєф басейну річки;

зменшувати природний рослинний покрив і лісистість басейну річки;

руйнувати русла пересихаючих річок, струмки та водотоки;

випрямляти русла річок та поглиблювати їх дно нижче природного рівня;

розорювати заплавні землі та застосовувати на них засоби хімізації;

надавати земельні ділянки у заплавах річок під будь-яке будівництво (крім гідротехнічних, гідрометричних та лінійних споруд), а також для садівництва та городництва;

проводити осушувальні меліоративні роботи на заболочених ділянках та урочищах у верхів'ях річок;

здійснювати інші роботи, що можуть негативно впливати чи впливають на водність річки і якість води в ній.

Відповідно до статті 111 Земельного кодексу України обмеження у використанні земель, безпосередньо встановлені законами та прийнятими відповідно до них нормативно-правовими актами, є чинними з моменту набрання чинності нормативно-правовими актами, якими вони були встановлені.

Згідно зі статтею 17 Закону України «Про регулювання містобудівної діяльності» проектні рішення генерального плану населеного пункту повинні включати межі та правові режими всіх режимоутворюючих об'єктів та всіх обмежень у використанні земель (у тому числі обмежень у використанні земель у сфері забудови), встановлених до або під час розроблення проекту генерального плану (у тому числі межі та правові режими територій і об'єктів природно-заповідного фонду та іншого природоохоронного призначення, оздоровчого, рекреаційного, історико-культурного, лісогосподарського

призначення, земель водного фонду, прибережних захисних смуг, водоохоронних зон, пляжних зон, інших охоронних зон, зон санітарної охорони, санітарно-захисних зон і зон особливого режиму використання земель).

Вищенаведені вимоги законодавства, серед іншого, мають бути враховані у рамках визначення проектних функціональних зон, переважних (основних) та супутніх видів використання території, режимів та обмежень, а також планування та реалізації заходів з інженерної підготовки та захисту території.

У Проекті та Звіті має бути забезпечено врахування і дотримання вимог:

Державних санітарних правил планування та забудови населених пунктів (далі – ДСП), затверджених наказом МОЗ від 19.06.1996 № 173, зареєстрованих в Мін'юсті 24.07.1996 за № 379/1404, зокрема щодо санітарно-захисних зон та озеленення території:

площа озелених територій загального користування в сільських поселеннях повинна становити – не менше 12 м²/люди. Рівень озеленення території житлової забудови повинен бути не менше 40%, промислових – 30%, ділянок шкіл і дитячих дошкільних закладів – 80% (пункт 6.2 ДСП);

мінімальна площа озеленення санітарно-захисної до 300 м повинна складати 60% (пункт 5.13 ДСП);

пункту 7.6.8 ДБН Б.2.2-12:2019 «Планування та забудова територій», згідно якого:

вздовж межі території виробничої зони, а також для ізоляції окремих виробничих комплексів один від одного належить передбачати улаштування зелених смуг завширшки не менше 5 м;

у межах території санітарно-захисної зони завширшки 100 м і більше з боку сільбищної території слід передбачати смугу деревно-чагарникових насаджень завширшки не менше 50 м.

Також слід врахувати, що відповідно до пункту 5.10 ДСП у санітарно-захисних зонах не можна допускати розміщення:

житлових будинків з придомовими територіями, гуртожитків, готелів, будинків для приїжджих, аварійних селищ;

дитячих дошкільних закладів, загальноосвітніх шкіл, лікувально-профілактичних та оздоровчих установ загального та спеціального призначення зі стаціонарами, наркологічних диспансерів;

спортивних споруд, садів, парків, садівницьких товариств;

охоронних зон джерел водопостачання, водозабірних споруд та споруд водопровідної розподільної мережі.

Згідно з матеріалами Проекту (стор. 44) територія смт Костянтинівка межує з такими об'єктами природно-заповідного фонду як національний природний парк «Бузький Гард» та регіональний ландшафтний парк «Гранітно-степове Побужжя».

Тому у Проекті потрібно забезпечити дотримання вимог статей 7, 21, 22, 24 та ін. Закону України «Про природно-заповідний фонд України».

У Звіті мають бути наведені характеристики стану всіх складових довкілля, визначених статтею 1 Закону України «Про стратегічну екологічну оцінку» (флори, фауни, біорізноманіття, ґрунту, надр, клімату, повітря, води, ландшафту, природних територій та об'єктів, безпеки життєдіяльності населення та його здоров'я, матеріальних активів, об'єктів культурної спадщини), а також опис наслідків для них та взаємодії цих факторів. Зокрема, у розділі 2 Звіту не наведена інформація щодо надр, матеріальних активів, об'єктів культурної спадщини.

Оскільки на території смт Костянтинівка розташована територія Смарагдової мережі, рекомендуємо:

у розділі 6 Звіту описати ймовірні наслідки від реалізації Проєкту для території Смарагдової мережі UA0000040 – Bugzkyi Gard National Nature Park;

розділ 7 Звіту доповнити інформацією про заходи, які заплановано вжити для зменшення або запобігання впливу на територію Смарагдової мережі UA0000040 – Bugzkyi Gard National Nature Park.

Насамкінець нагадуємо, що замовник має забезпечити інформування про затвердження Проєкту відповідно до вимог статті 16 Закону України «Про стратегічну екологічну оцінку».

При цьому відзначаємо обставини, пов'язані з збройною агресією Російської Федерації проти України та введенням воєнного стану, у тому числі обмеження доступу до низки кадастрів та інформаційних систем, включаючи призупинення функціонування Публічної кадастрової карти України.

Заступник Міністра

Олена КРАМАРЕНКО



**УПРАВЛІННЯ ЕКОЛОГІЇ ТА ПРИРОДНИХ РЕСУРСІВ
МИКОЛАЇВСЬКОЇ ОБЛАСНОЇ ВІЙСЬКОВОЇ АДМІНІСТРАЦІЇ**

пр. Центральний, 16, м. Миколаїв, 54029, тел./факс: (0512) 46-04-27

E-mail: ecolog@mk.gov.ua, <http://ecolog.mk.gov.ua> Код ЄДРПОУ 38694358

від 30.01.24 р. № 179/01.1-04/24

На № _____ від _____ р.

Южноукраїнська міська рада

Про надання пропозицій та зауважень до
Звіту SEO та проекту ДДП

Відповідно до положень статей 8, 13 Закону України «Про стратегічну екологічну оцінку», управління екології та природних ресурсів Миколаївської обласної військової адміністрації розглянуло повідомлення про оприлюднення проекту документа державного планування у Єдиному реєстрі стратегічної екологічної оцінки від 28.12.2023 № 21-11-3465-23, проект ДДП та звіт про стратегічну екологічну оцінку проекту генерального плану смт Костянтинівка Южноукраїнської міської територіальної громади Вознесенського району Миколаївської області, за результатами розгляду повідомляємо про таке.

У розділі 3 «Природоохоронні та ландшафтно-рекреаційні території» проекту ДДП наведена Схема екомережі Миколаївської області, однак відсутня більш детальна інформація щодо складових структурних елементів екомережі, які визначені статтею 5 Закону України «Про екомережу». Пропонуємо більш детально викласти інформацію щодо Бузького коридору (С3) та Бузького каньйону (К1).

Інформація у Розділі 12 «Природоохоронні та ландшафтно-рекреаційні території» проекту ДДП щодо «Врахування структурних елементів екомережі відповідно до розроблених регіональних і місцевих схем та програм розвитку екомережі тощо» не відповідає дійсності. До складу Южноукраїнської міської територіальної громади не входять такі об'єкти екологічної мережі, як: Трикратський гранітний масив (К2) й Підземне озеро (к41).

Окремо наголошуємо, що вимоги до структури звіту (його розділів) про стратегічну екологічну оцінку визначені статтею 11 Закону України «Про стратегічну екологічну оцінку».

Так, відповідно до вимог статті 11 Закону України «Про стратегічну екологічну оцінку» звіт про стратегічну екологічну оцінку, зокрема, містить таку інформацію:

2) характеристику поточного стану довкілля, у тому числі здоров'я населення, та прогнозні зміни цього стану, якщо документ державного планування не буде затверджено (за адміністративними даними, статистичною інформацією та результатами досліджень);

3) характеристику стану довкілля, умов життєдіяльності населення та стану його здоров'я на територіях, які ймовірно зазнають впливу (за адміністративними даними, статистичною інформацією та результатами досліджень). Зважаючи на

вищезазначене необхідно відкоригувати назви та порядок викладання інформації по зазначених розділах у звіті про стратегічну екологічну оцінку смт Костянтинівка.

Врахування заходів Програми розвитку водного господарства Миколаївської області на 2019-2021 роки є недоцільним, оскільки зазначений документ наразі втратив чинність (виключити з переліку пункту 10 розділу 1 «Зміст та основні цілі документа державного планування...» звіту про СЕО).

Розгляд аналітичних досліджень щодо рівня забруднення атмосферного повітря по місту Николаєву замість смт Костянтинівка у розділі 2.1.2 не відповідає вимогам до розділу 2 «Характеристика поточного стану довкілля» та розділу 3 «Характеристика стану довкілля на територіях, що ймовірно зазнають впливу планованої діяльності...» звіту про СЕО, оскільки має надавати огляд ситуації по території планування та територіям що ймовірно зазнають впливу від планованої діяльності, у розрізі Вознесенського району, в тому числі м. Южноукраїнськ. Статистична інформація по викидам у Вознесенському районі Миколаївської області наведена у річних екологічних доповідях за 2022 рік на сайті управління тощо (Регіональна доповідь та Екологічний паспорт).

Оскільки на території району можливого впливу планованої діяльності розташовані об'єкти Смарагдової мережі (Bugzkyi Gard National Nature Park (SiteCode: UA0000040), матеріали звіту потрібно доповнити їх описом, зазначити яким чином планована діяльність впливатиме на території Смарагдової мережі та описати заплановані заходи для зменшення або запобігання цих впливів.

Необхідно уточнити площу та межі Регіонального ландшафтного парку «Гранітно-степове Побужжя» та Національного природного парку загальнодержавного значення «Бузький Гард» в межах смт Костянтинівка Южноукраїнської міської територіальної громади Вознесенського району Миколаївської області.

При веденні господарської діяльності необхідно забезпечити безумовне врахування меж Регіонального ландшафтного парку «Гранітно-степове Побужжя», Національного природного парку загальнодержавного значення «Бузький Гард» та дотримання вимог природоохоронного законодавства, в тому числі Закону України «Про природно-заповідний фонд України» ст. 7 якого на землях природно-заповідного фонду заборонена будь-яка діяльність, що негативно впливає або може негативно впливати на стан природних комплексів чи об'єктів чи перешкоджає їх використанню за цільовим призначенням.

У підрозділі 2.1.5. розділу 2 «Характеристика стану довкілля, умов життєдіяльності населення та стану його здоров'я на територіях, які ймовірно зазнають впливу (за адміністративними даними, статичною інформацією та результатами досліджень) звіту про СЕО не вказано поверхневі водні об'єкти, а саме: ставок з загальним об'ємом 10 тис. м³ та струмок (розташований у східній частині смт), які зазначені у 1 томі «Стратегія просторового розвитку території» до генплану смт Костянтинівка.

У таблиці 3 розділу 3 «Характеристика поточного стану довкілля, у тому числі здоров'я людей, та прогнозні зміни цього стану, якщо документ державного планування не буде затверджено (за адміністративними даними, статичною інформацією та результатами досліджень) звіту про СЕО не враховано зміни, які

відбудуться зі станом водних ресурсів, якщо проєктні рішення не будуть впроваджені.

У розділі 5 «Зобов'язання у сфері охорони довкілля, у тому числі пов'язані із запобіганням негативному впливу на здоров'я населення, встановлені на міжнародному, державному та інших рівнях, що стосуються документа державного планування, а також шляхи врахування таких зобов'язань під час підготовки документа державного планування» звіту про СЕО зазначено, що:

- у пункті I підпункту (д) вказані міжнародні зобов'язання України у сфері охорони водних ресурсів (охорона Чорного моря та транскордонні водотоки), які не стосуються природних умов та особливостей водокористування смт. Костянтинівка;

- дані розділу 5 щодо національних (державних) зобов'язань України з питань якості водних ресурсів не відповідають дійсності. Станом на 01.01.2024 в Україні схвалено Водну стратегію на період до 2050 року та Морську природоохоронну стратегію.

У таблиці 9.5 розділу 9 «Заходи, передбачені для здійснення моніторингу наслідків виконання документа державного планування для довкілля, у тому числі для здоров'я населення» звіту про СЕО не розкрито зміст заходів з моніторингу за обсягами скидів до поверхневих вод та вказано невірне посилання щодо визначення строку виконання моніторингу на програму Питна вода Южноукраїнської МТГ на 2023-2027 роки. Відсутні пояснення у зв'язку з якими чинниками в результаті виконання документу генерального планування території смт. Костянтинівка, згідно з даними таблиці 9.5, очікуються наслідки для довкілля: погіршення якості очистки стоків та якості питної води.

Крім того, при розгляді представлених матеріалів проєкту державного планування Генерального плану та плану зонування (у складі генерального плану) смт Костянтинівка Южноукраїнської міської територіальної громади Вознесенського району Миколаївської області «Стратегія просторового розвитку території» том 1 (08/06-2023-ГП) встановлено, що у пункті 3 таблиці 4.1 розділу 4 «Обмеження у використанні земельних ділянок» та у розділі 19 «Обмеження у використанні земель» у таблиці 3.16 невірно визначено величина прибережної захисної смуги для поверхневих водних об'єктів, згідно з вимогами ст. 88 Водного кодексу України.

У проєктних матеріалах не визначено необхідність організації локальних очисних споруд біля пожежного депо (проєктного), не вказано їх потужність, метод роботи та спосіб утилізації стічних вод. За відсутності зазначеної інформації, визначення в таблиці 3.15 (підрозділ 19.1) розділу 19 «Обмеження у використанні земель» розміру санітарно - захисної зони від локальних очисних споруд, відповідно до додатку И.3 ДБН Б.2.2-12:2019, є безпідставним.

Начальник управління



Олександра ЄФИМЕНКО


Діана Попкова 46-04-27

Юліана Кравченко

Юлія Вдовенко

Алла Золотько

Світлана Охрименко



З 28 грудня 2023 року по 29 січня 2024 року були здійснені громадські обговорення відповідно до статті 12 Закону України «Про стратегічну екологічну оцінку» з питання розгляду проекту документу державного планування, а саме: «Розроблення Генерального плану смт Костянтинівка Южноукраїнська міської територіальної громади Вознесенського району Миколаївської області» - на підставі рішення Южноукраїнської міської ради Миколаївської області від 27.05.2021 №427 «Про надання дозволу на розроблення проекту містобудівної документації: Генерального плану та плану зонування (у складі генерального плану) смт. Костянтинівки Южноукраїнської міської територіальної громади Вознесенського району Миколаївської області», від 30.11.2022 №1162 «Про затвердження Програми з розроблення містобудівної документації населених пунктів Южноукраїнської міської територіальної громади на 2023-2028 роки»; завдання на розроблення генерального плану смт Костянтинівка Южноукраїнська міської територіальної громади Вознесенського району Миколаївської області затвердженого від 03.04.2023 р., та державних вимог, що надані Миколаївською обласною державною адміністрацією.

Замовник документу державного планування та звіту про СЕО, який приймає рішення про затвердження документу, - виконавчий комітет Южноукраїнської міської ради, Вознесенського району Миколаївської області, виконавець документу державного планування та Звіту про стратегічну екологічну оцінку – Консорціум «Простір-2».

Пропозиції та зауваження від громадськості протягом зазначеного строку не надходили.

ДОВІДКА ПРО ГРОМАДСЬКЕ ОБГОВОРЕННЯ
щодо документу державного планування та звіту про стратегічну екологічну оцінку
«Розроблення Генерального плану смт Костянтинівка Южноукраїнська міської територіальної громади Вознесенського району
Миколаївської області»

№ з/п	Автор зауваження/пропозиції (юридична або фізична особа)	Редакція частини проекту ДДП/звіту про СЕО, до якої висловлено зауваження (пропозиції)	Зауваження/пропозиції	Спосіб врахування (враховано/не враховано/враховано частково)	Обґрунтування
До проекту ДДП					
1	_____	_____	відсутні	_____	_____
2	_____	_____	відсутні	_____	_____
До звіту про СЕО					
1.	_____	_____	відсутні	_____	_____
2.	_____	_____	відсутні	_____	_____



ЮЖНОУКРАЇНСЬКА ГРОМАДА

ОФІЦІЙНИЙ ВЕБСАЙТ

55000, м. Южноукраїнськ, вул. Європейська, 48



01.05.2024 12:20:49

Головна

Новини міста

Нормативні
акти

Регуляторна
політика

Центр надання
адміністративних
послуг

Звернення
громадян

Довідка
Телефонний
довідник

Онлайн
трансляції

НАША ГРОМАДА ▾

МІСЦЕВЕ САМОВРЯДУВАННЯ ▾

ПУБЛІЧНА ІНФОРМАЦІЯ

ЗАПОБІГАННЯ ПРОЯВАМ КОРУПЦІЇ

ВЗАЄМОДІЯ З ГРОМАДСЬКІСТЮ

ФІНАНСИ І БЮДЖЕТ

ЕКОНОМІКА ▾

СТРАТЕГІЯ РОЗВИТКУ ГРОМАДИ

ПІДПРИЄМЦЯМ

АРХІТЕКТУРА ТА
МІСТОБУДУВАННЯ

ЗЕМЕЛЬНІ ВІДНОСИНИ ТА
ЕКОЛОГІЯ

ЖКГ

ОСВІТА, КУЛЬТУРА ТА СПОРТ ▾

ТУРИЗМ

СОЦІАЛЬНИЙ ЗАХИСТ ТА
МЕДИЦИНА ▾

СЛУЖБА У СПРАВАХ ДІТЕЙ

🏠 Головна сторінка > ☰ Генеральний план селища Костянтинівка

ГЕНЕРАЛЬНИЙ ПЛАН СЕЛИЩА КОСТЯНТИНІВКА

🖨 Версія для друку

Громадські слухання

Завдання Костянтинівка (генеральний план)

Завдання Костянтинівка (планувальні рішення ДПТ)

Звіт про SEO том 2 (шифр 08-06-2023)

Землепорядна частина

Повідомлення про оприлюднення документа державного планування - в реєстрі

Рішення Южноукраїнської міської ради від 27.06.2021 № 427 "Про надання дозволу на розроблення генплан смт. Костянтинівка"

Пояснювальна записка том 1 Стратегія просторового розвитку території (шифр 08-06-2023)

Детальний план території

Генеральний план

Довідка про громадське обговорення Костянтинівка

Довідка про консультації Костянтинівка



МІНІСТЕРСТВО ОСВІТИ І НАУКИ УКРАЇНИ
НАЦІОНАЛЬНИЙ АВІАЦІЙНИЙ УНІВЕРСИТЕТ
НАВЧАЛЬНО-НАУКОВИЙ ІНСТИТУТ НЕПЕРЕРВНОЇ ОСВІТИ

С В І Д О Ц Т В О
ПРО ПІДВИЩЕННЯ КВАЛІФІКАЦІЇ
СУРОВА ОЛЕСЯ СЕРГІЇВНА

у період з «24» лютого 2020 року по «14» березня 2020 року
успішно пройшла курс підвищення кваліфікації
за навчальною програмою:

***«Екологічне право. Екологічна безпека.
Вищий рівень»***

Проректор НАУ

Директор ННІНО НАУ



А. Гудманян

І. Дейнега

Дата видачі: 14 березня 2020р

м. Київ

Серія ПК № 01132330/000112-20

СЕРТИФІКАТ УЧАСНИКА КУРСУ

«Екологічне право. Екологічна безпека.
Вищий рівень»

засвідчує, що

СУРОВА ОЛЕСЯ СЕРГІЇВНА

успішно пройшов(ла) курс обсягом 108 годин

Президент
Professional Association of Ecologists of Ukraine

Л. В. Циганок



Директор
ТОВ «ОНЛАЙН МЕДІА ГРУП»

О. К. Вдовенко



виданий 16 березня 2020 року
м. Київ



МІНІСТЕРСТВО
ЕНЕРГЕТИКИ ТА ЗАХИСТУ ДОВКІЛЛЯ УКРАЇНИ

ДЕРЖАВНА ЕКОЛОГІЧНА АКАДЕМІЯ
ПІСЛЯДИПЛОМНОЇ ОСВІТИ ТА УПРАВЛІННЯ

СВІДОЦТВО

про підвищення кваліфікації

видане

Суровій Олесі Сергіївні

в тому, що вона

з " 06 " липня 20 20 р.

по " 09 " липня 20 20 р.

прослухав(ла) курс з підвищення кваліфікації

“Післяпроектний моніторинг: основи організації та проведення”

(30 годин, 1 кредит ЄКТС)

Опрацювала такі теми:

1. Основні засади післяпроектного моніторингу.
2. Організаційні засади здійснення післяпроектного моніторингу за станом атмосферного повітря.
3. Організаційні засади здійснення післяпроектного моніторингу за станом водних ресурсів.
4. Організаційні засади здійснення післяпроектного моніторингу за станом земельних ресурсів.

Перший проректор з науково-педагогічної роботи

м.Київ " 09 " липня 20 20 р.



Г. С. Фінін

М. П.

Регістраційний № 39-13



МІНІСТЕРСТВО
ЕНЕРГЕТИКИ ТА ЗАХИСТУ ДОВКІЛЛЯ УКРАЇНИ

ДЕРЖАВНА ЕКОЛОГІЧНА АКАДЕМІЯ
ПІСЛЯДИПЛОМНОЇ ОСВІТИ ТА УПРАВЛІННЯ

СВІДОЦТВО

про підвищення кваліфікації

видане

Лоцініній Катерині Олексіївні

в тому, що вона

з " 10 " червня 20 20 р.

по " 15 " червня 20 20 р.

прослухав(ла) курс з підвищення кваліфікації
**"Все про відходи підприємства: поводження з відходами I-IV класу
небезпеки на підприємстві"**

(40 годин, 1,3 кредиту ЄКТС)

Опрацювала такі теми:

1. Поводження з відходами I-IV класу небезпеки на підприємстві – початок дій.
2. Первинний облік відходів на підприємстві (від високонебезпечних до малонебезпечних відходів).
3. Проведення на підприємстві інвентаризації відходів I-IV класу небезпеки.
4. Реєстрові карти та технічні паспорти високонебезпечних – малонебезпечних відходів підприємства.
5. Розміщення відходів I-IV класу небезпеки на території підприємства. Вимоги до місць зберігання.
6. Укладання договорів на передачу небезпечних, малонебезпечних відходів підприємства та вторсировини. Вимоги до оформлення документів.
7. Інструкція щодо поводження з відходами I-IV класу небезпеки на підприємстві.
8. Місця видалення відходів.
9. Декларація про відходи.
10. Дозвіл на здійснення операцій у сфері поводження з відходами. Перспективний план заходів у сфері поводження з відходами I-IV класу небезпеки на підприємстві.
11. Державне статистичне спостереження за формою № 1 – відходи (річна) «Утворення та поводження з відходами».
12. Екологічний податок за розміщення відходів I-IV класу небезпеки.

Перший проректор з науково-педагогічної роботи

м.Київ " 15 " червня 20 20 р.



Г. С. Фінін

М.П. **Реєстраційний № 30-08**

Сертифікат учасника

ALTERNATIVE ENVIRONMENTAL PLATFORM-2020 «ECO-MODERNIZATION»

виданий

*Суровій Олесі
Сергіївні*



7-9 жовтня 2020 року



Г. Л. Шаранін

CERTIFICATE

Сертифікат учасника тренінгу

*Вишом до створення ЛОС. Сучасні технології
очищення виробничих стічних вод. Рекомендації з
вибору обладнання*

з циклу «Екологічна безпека підприємства»

виданий

Суровий Олексій Сергійович

«17» серпня 2021 року

Президент
ГС «ПРОФЕСІЙНА АСОЦІАЦІЯ
ЕКОЛОГІВ УКРАЇНИ»



Директор
НАЦІОНАЛЬНОГО ЦЕНТРУ
СТАЛОГО РОЗВИТКУ



м. Київ, 2021



PAEW
Professional Association of
Environmentalists of the World

СЕРТИФІКАТ

курсу підвищення кваліфікації

«УПРАВЛІННЯ ВІДХОДАМИ НА ПІДПРИЄМСТВІ»

засвідчує, що

Сурова Олеся Сергіївна

успішно пройшов(ла) курс
9 серпня 2023

Генеральний директор
Офісу сталих рішень

Президент
Асоціації професіоналів довкілля PAEW

Людмила Циганок





МІНІСТЕРСТВО ЗАХИСТУ ДОВКІЛЛЯ
ТА ПРИРОДНИХ РЕСУРСІВ УКРАЇНИ

ДЕРЖАВНА ЕКОЛОГІЧНА АКАДЕМІЯ
ПІСЛЯДИПЛОМНОЇ ОСВІТИ ТА УПРАВЛІННЯ

СВІДОЦТВО

про підвищення кваліфікації
видане
Суровій Олесі Сергіївні

в тому, що вона

з " 10 " серпня 20 23 р.

по " 10 " серпня 20 23 р.

прослухав(ла) курс з підвищення кваліфікації
«Управління відходами на підприємстві»

(8 аудиторних годин, 0,27 кредиту ЄКТС)

Опрацювала такі теми:

1. Реформа у сфері управління відходами.
2. Імплементація директив ЄС у сфері управління відходами.
3. Організаційні та правові аспекти діяльності підприємств у зв'язку із вступом в дію Закону України «Про управління відходами».
4. Класифікація відходів відповідно до Національного переліку відходів та Порядку класифікації відходів.
5. Облік відходів, основні правила організації та ведення первинного обліку відходів на підприємстві.
6. Подання декларації про відходи та іншої звітності до інформаційної системи управління відходами.
7. Вимоги до проведення операцій з відходами на підприємстві: роздільне збирання і сортування, зберігання, перевезення, відновлення чи видалення.
8. Складання інструкцій, правил та регламентів щодо проведення операцій з відходами на підприємстві.
9. Здійснення внутрішнього нагляду (контролю) за дотриманням законодавства у сфері управління відходами у структурних підрозділах підприємства.

Ректор



Олександр БОНДАР

М.П.

Регістраційний № 49-25

м.Київ " 10 " серпня 20 23 р.