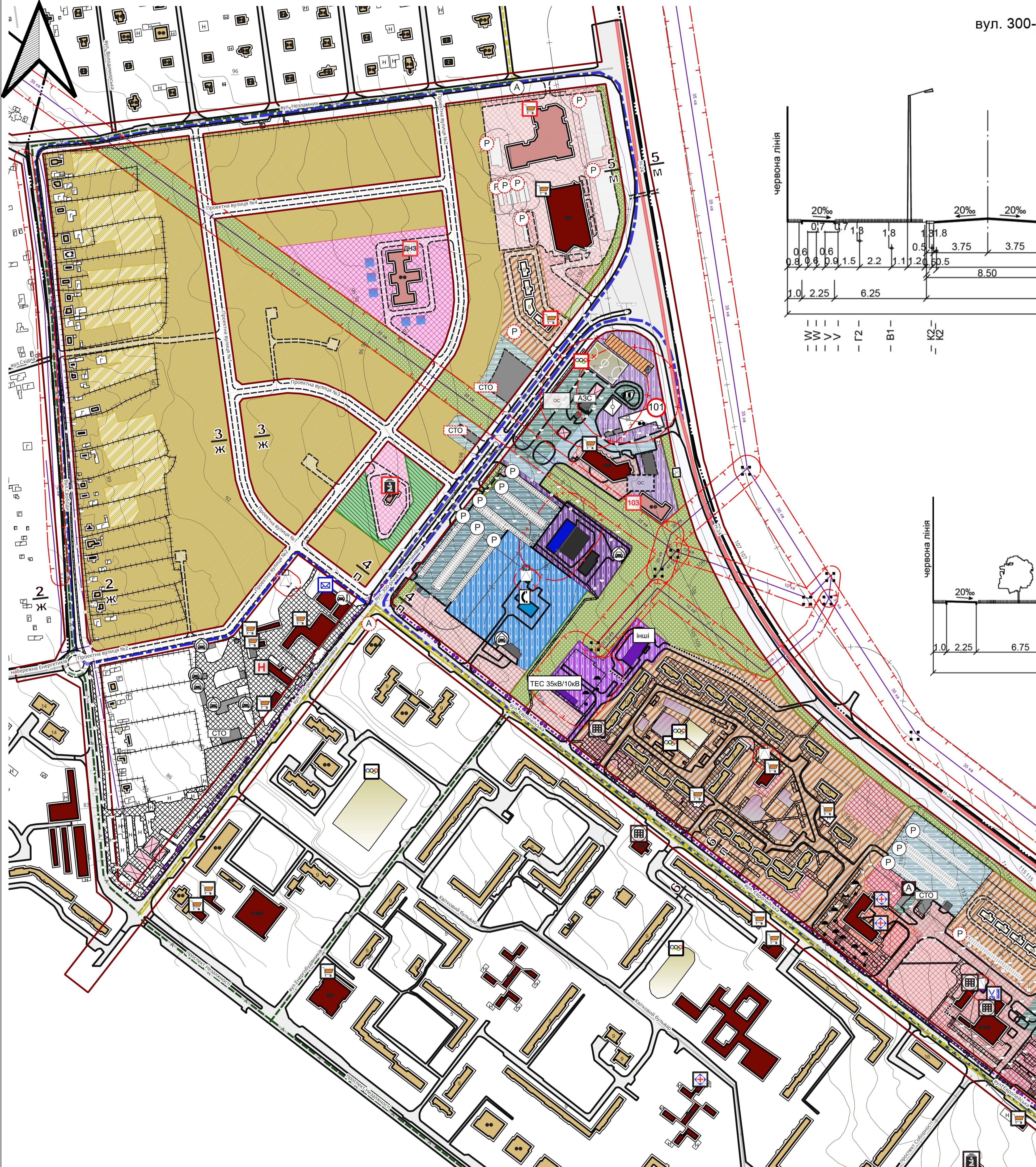
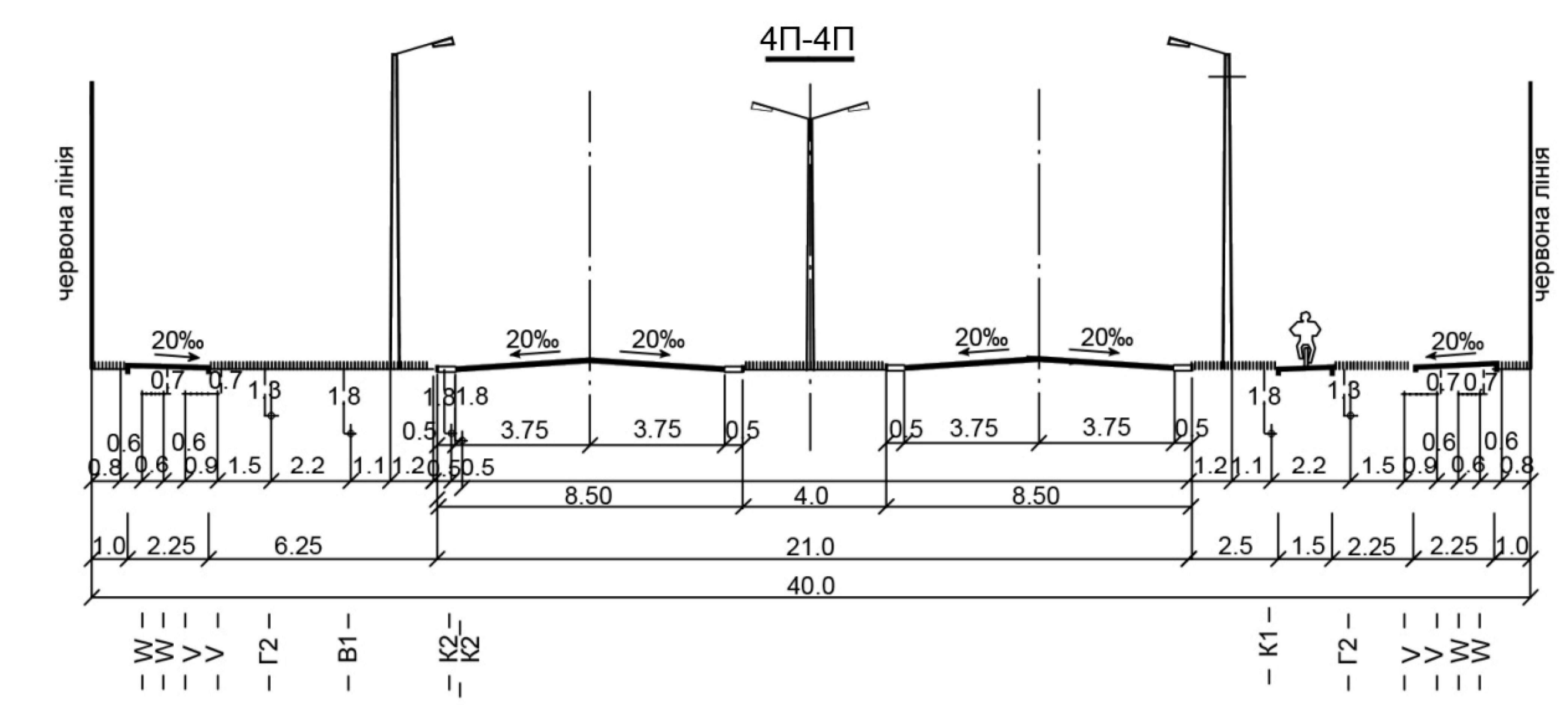


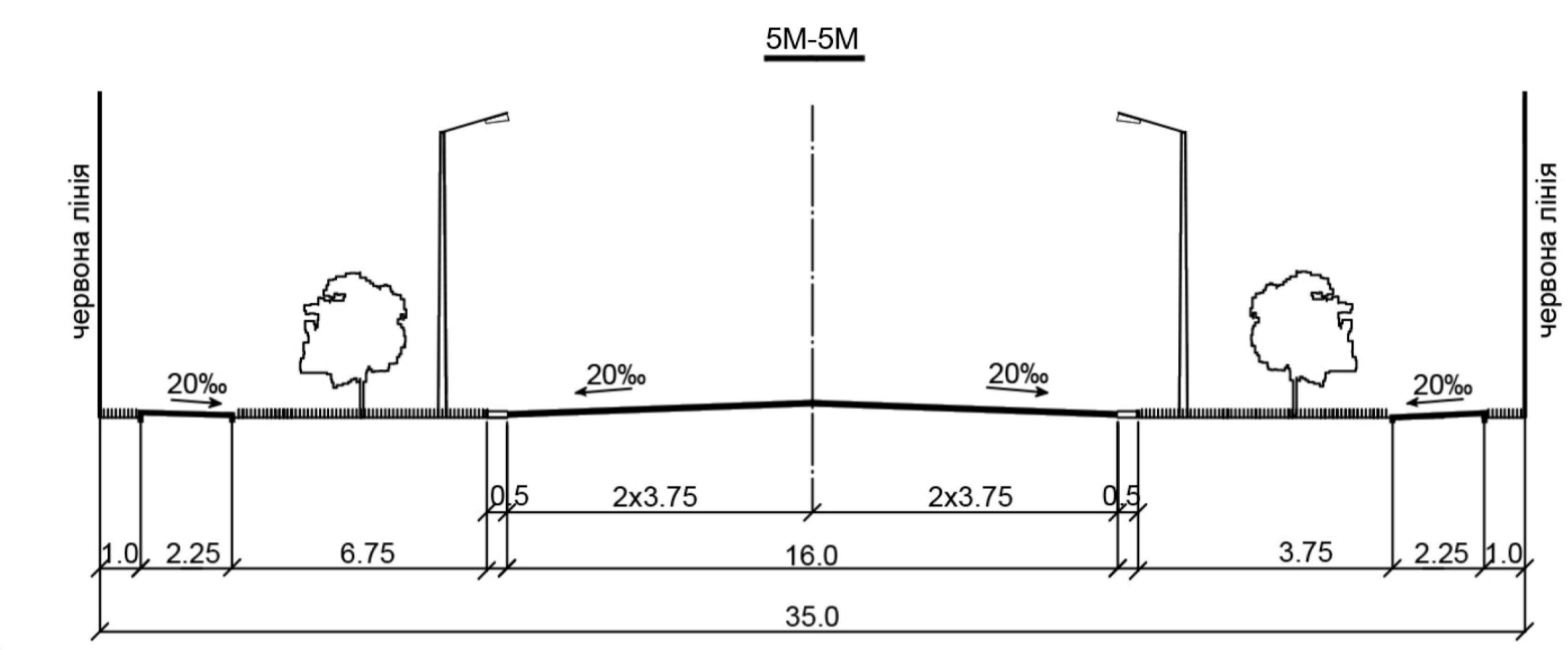
Схема транспортної мобільності та інфраструктури, ділянка №2 та №3 М1:2000



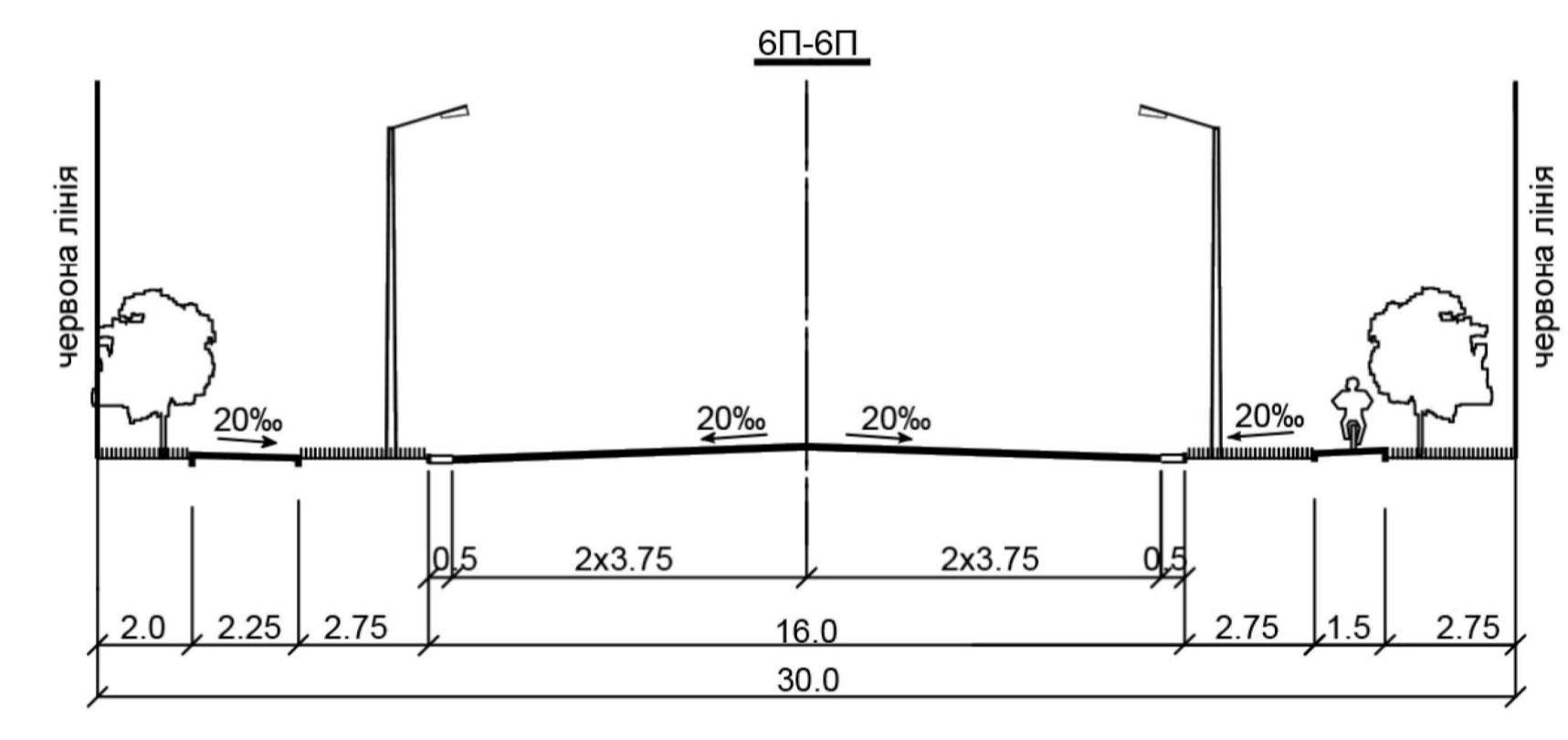
вул. 300-річчя Костянтинівки
М1:100



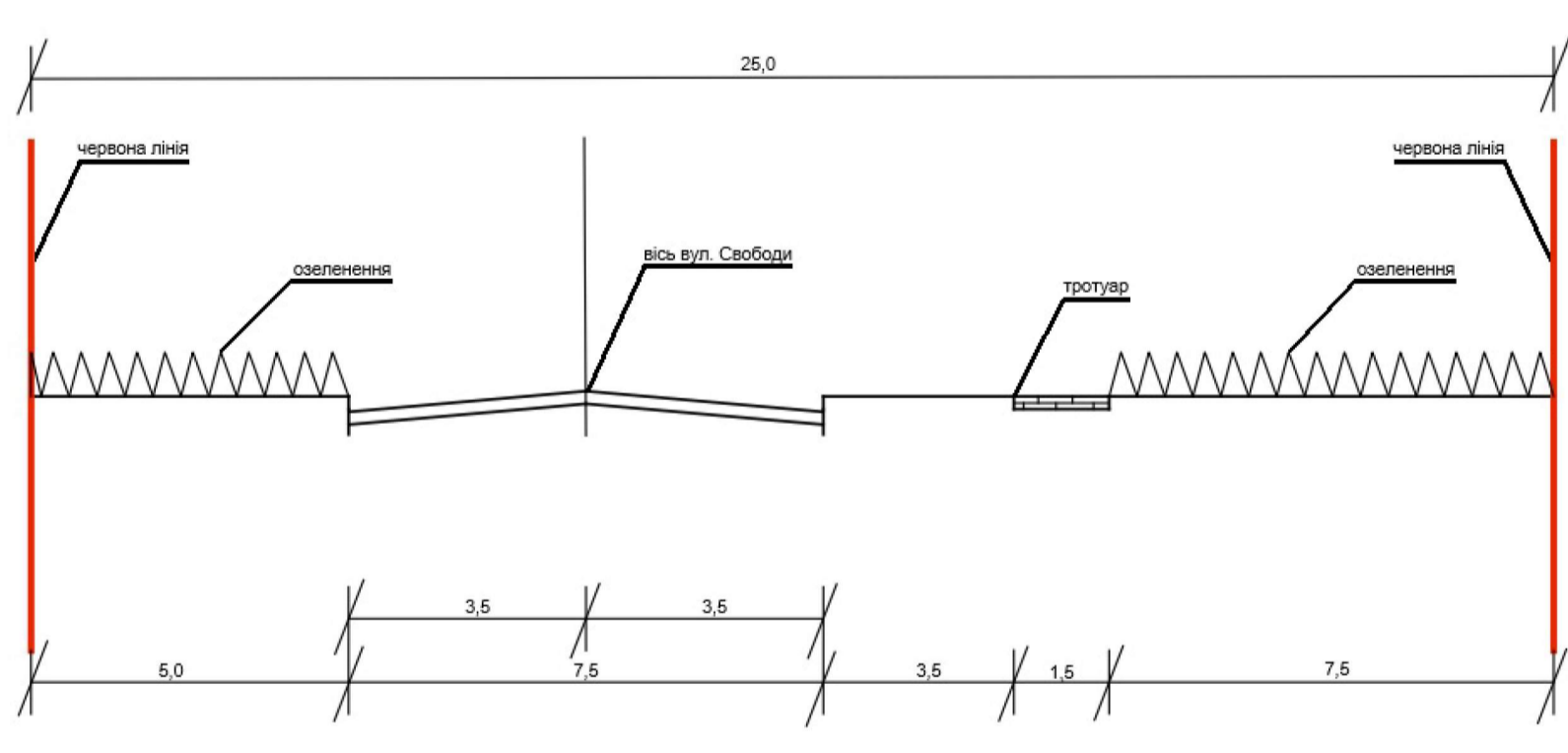
Поперечний профіль
дороги Н-24 М1:100



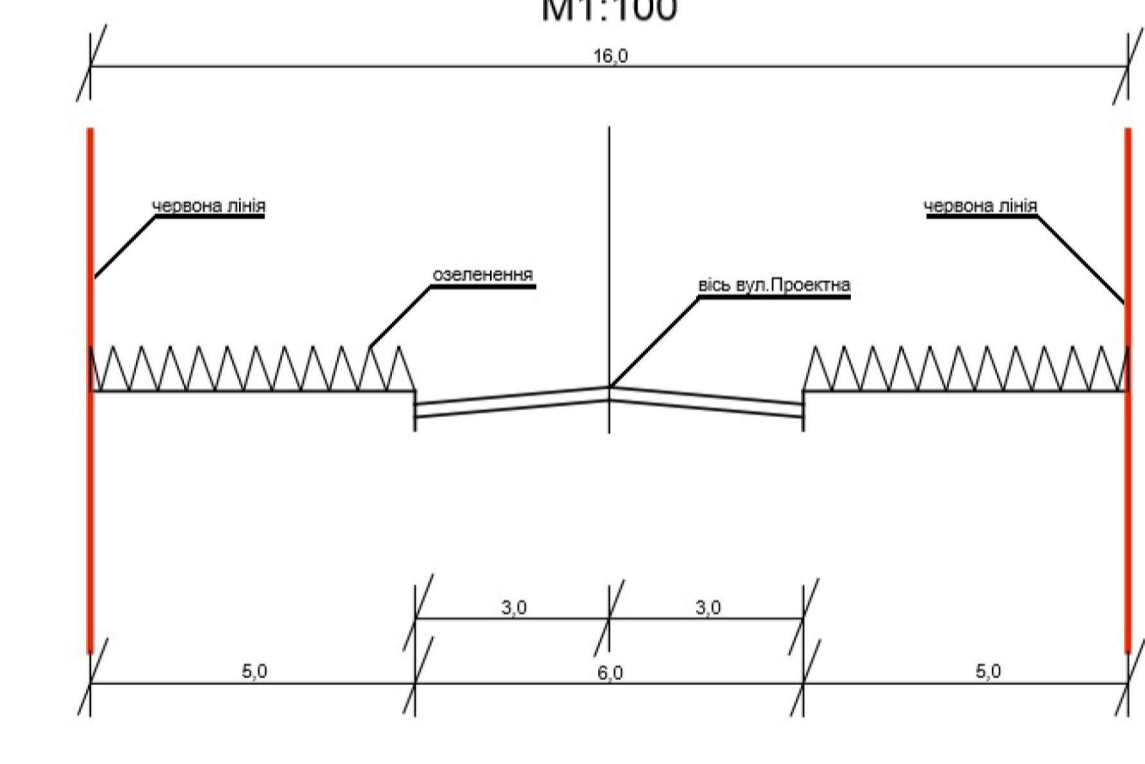
вул. Європейська
М1:100



2-2
Поперечний профіль
вул. Свободи
М1:100



3-3
Поперечний профіль
вул. Проектна
М1:100



Умовні позначення:

Соціальні об'єкти

- Адміністративно-управлінські заклади
- Існуючі
- Заклади соціального захисту населення
- Існуючі
- Культурні об'єкти
- Існуючі
- проектні
- Спортивні об'єкти
- Існуючі
- проектні
- Заклади побутового обслуговування
- Існуючі
- Заклади торгівлі
- Існуючі
- проектні
- Освітні заклади
- ДНЗ заклад дошкільної освіти проектний
- Заклади охорони здоров'я
- 103 станція екстреної (швидкої) медичної допомоги проектна
- Туристичні об'єкти
- Заклади корпоративного проживання
- Готелі, мотелі, хостели існуючі
- Громадські об'єкти
- Пожежо-регувальні підрозділи
- 101 проектні
- Об'єкти транспорту
- Автозупинки для постійного зберігання автомобілів
- Існуючі
- проектні
- Автозаправні станції
- АЗС автозаправна станція існуюча
- Гаражі
- Існуючі
- Станції технічного обслуговування
- СТО існуючі
- проектні

Об'єкти автотранспортних перевезень

- А автовокзал існуючий
- Пункти сервісу на автошляхах (кінцеві автобусні)
- Існуючі
- Зупинки громадського транспорту
- А автобусна існуюча
- А автобусна проектна
- Інженерні об'єкти
- Об'єкти систем електрозабезпечення
- Т трансформаторна електростанція існуюча
- трансформаторна електростанція існуюча
- інші
- Телекомунікаційні об'єкти
- Існуюча
- відділення зв'язку існуюче
- Каналізаційні очисні споруди
- ОС існуючі
- проектні
- Обмеження
- Території в червоних лініях
- Охоронні зони
- охоронна зона навколо (ваздух) об'єкта енергетичної системи існуюча
- Санітарно-захисні зони
- санітарно-захисна зона навколо (уздовж) об'єкта транспорту існуюча
- санітарно-захисні смуги навколо інженерних комунікацій існуюча
- санітарно-захисні смуги навколо інженерних комунікацій проектна
- Санітарні відстані (розриви) від об'єкта
- Санітарні відстані (розриви) від об'єкта існуючі
- Санітарні відстані (розриви) від об'єкта проектна
- інші
- Зони санітарної охорони джерел водопостачання
- перший пояс зони санітарної охорони джерел та об'єктів централізованого питного водопостачання (суворого режиму) існуючий
- Будівлі
- Житлові будівлі
- будівлі житлові існуючі діючі
- будівлі житлові на стадії будівництва (реалізації)
- будівлі житлові проектні

Громадські будівлі та споруди

- громадські будівлі та споруди існуючі діючі
- громадські будівлі та споруди проектні
- Будівлі та споруди транспорту
- будівля чи споруда транспорту існуюча
- пасажирських перевезень існуюча
- транспортного підприємства існуюча
- технічного обслуговування транспорту, дорожнього сервісу існуюча
- гаражів наземних та підземних, автостоянки існуюча
- тверде покриття для проїзду автотранспорту існуюче
- пішохідні майдани, тротуари, пішохідні зони існуючі
- будівля чи споруда транспорту проектна
- технічного обслуговування транспорту, дорожнього сервісу проектна
- тверде покриття для проїзду автотранспорту проектна
- Інші будівлі та споруди
- некапітальна споруда існуюча
- господарська будівля на присадибній ділянці існуюча
- некапітальна споруда проектна
- не визначено
- Функціональні насадження
- дитячий ігровий існуючий
- спортивний існуючий
- паркувальний існуючий
- дитячий ігровий проектний
- спортивний проектний
- паркувальний проектний
- Будівлі та споруди інженерного забезпечення
- споруда питного водопостачання існуюча
- каналізаційна споруда існуюча
- споруда електрозабезпечення існуюча
- телекомунікаційна будівля чи споруда існуюча
- будівля чи споруда інженерного забезпечення не визначена
- Виробничі будівлі та споруди
- виробничі будівлі та споруди проектні
- Транспортні мережі
- Вулиці та дороги населених пунктів
- магістральна дорога регульованого руху існуюча
- вулиця (дорога) місцевого значення існуюча
- вулиця (дорога) місцевого значення проектна
- Маршрути громадського транспорту
- автобусний внутрішнього транспорту існуючий
- автобусний внутрішнього транспорту проектний
- Мережа доріжок
- доріжка для велосипедної їзди проектна
- Планувальні елементи
- територія, у яку внесено зміни
- Території територіальних громад
- території територіальних громад

Населені пункти

- населені пункти існуючі
- Функціональне призначення територій проекту
- території житлової багатоквартирної забудови без зміни функціонального використання
- території житлової садибної забудови без зміни функціонального використання
- території громадської забудови без зміни функціонального використання
- території громадської забудови зі зміною функціонального використання
- території адміністративно-офісної забудови без зміни функціонального використання
- території адміністративно-управлінських закладів без зміни функціонального використання
- території фінансових установ та офісної забудови без зміни функціонального використання
- території закладів освіти зі зміною функціонального використання
- території культурних закладів без зміни функціонального використання
- території закладів торгівлі, громадського харчування та побутового обслуговування без зміни функціонального використання
- території закладів торгівлі, громадського харчування та побутового обслуговування зі зміною функціонального використання
- території закладів торгівлі без зміни функціонального використання
- території інженерно-комуніальних забудов без зміни функціонального використання
- території інженерно-комуніальних забудов зі зміною функціонального використання
- території об'єктів електрозабезпечення без зміни функціонального використання
- території об'єктів телекомунікацій без зміни функціонального використання
- території автостоянок і гаражів без зміни функціонального використання
- території автостоянок і гаражів зі зміною функціонального використання
- території закладів з обслуговування автотранспортних засобів без зміни функціонального використання
- території закладів з обслуговування автотранспортних засобів зі зміною функціонального використання
- території вулиць та доріг зі зміною функціонального використання
- території під ріллею та перелогами без зміни функціонального використання
- зелені насадження загального користування зі зміною функціонального використання
- зелені насадження спеціального призначення без зміни функціонального використання
- зелені насадження спеціального призначення зі зміною функціонального використання
- Інженерна мережа
- Магістральні лінії електропередачі
- повітряна існуюча
- Лінії місцевих електромереж
- повітряна існуюча
- Наволішки середовища
- Горизонталі
- горизонталі

0 100 200 м

Замовник: Виконавчий комітет Кіровоградської міської ради				01/08-2023 - П1	
Внесено зміни до генерального плану м. Кіровоградської Кіровоградської міської територіальної громади Волинської області					
Зм. №	Кільк.	Аркуші	Н.з.м.	Підпис	Дата
Розроб.	ТЕРЕЩЕНКО				
Н.контр.	СУРОВА				
Генеральний план населеного пункту				Стадія	Аркуші
Схема транспортної мобільності та інфраструктури, ділянка №2 та №3 М1:2000				П	5.2
				Архув	Архув
				ТОВ ПБ "Базис"	Сертифікат АА №002158
				м. Одеса-2023	