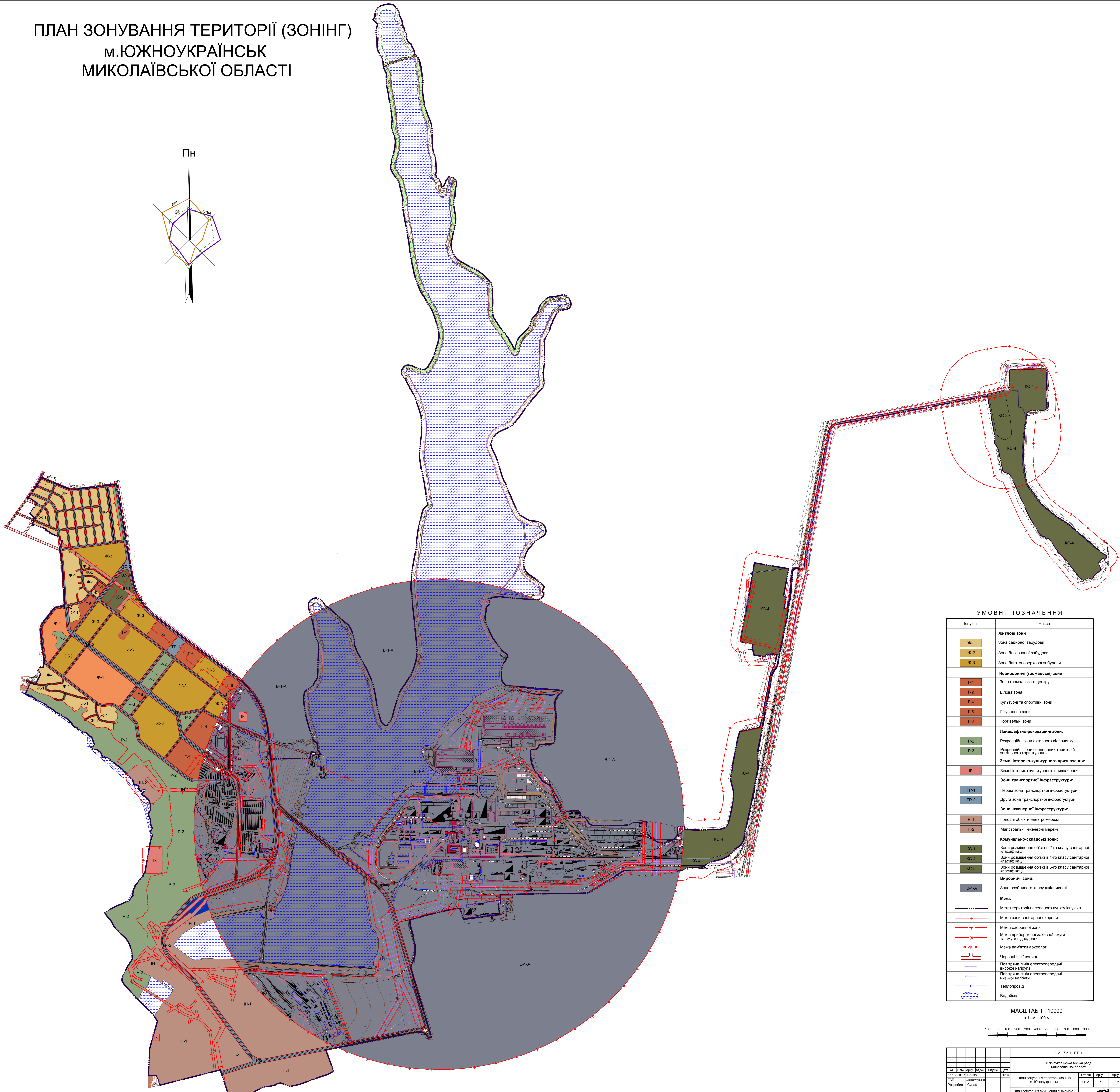
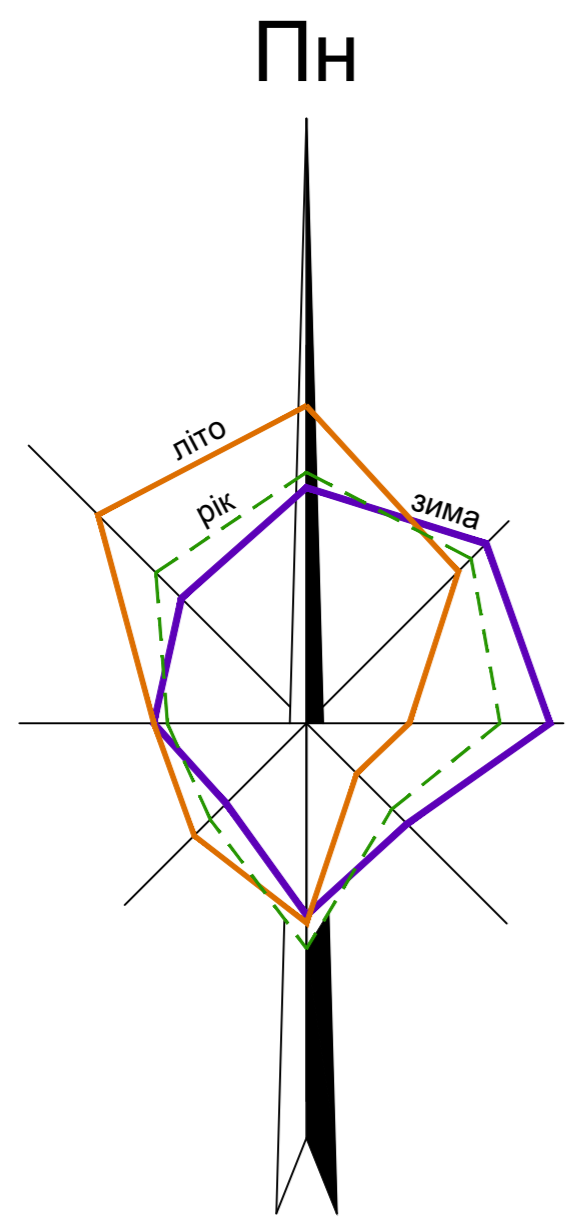


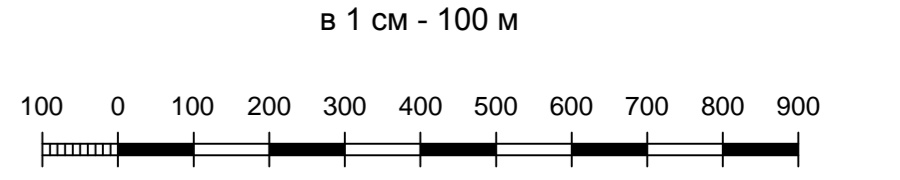
ПЛАН ЗОНУВАННЯ ТЕРИТОРІЇ (ЗОНІНГ) М.ЮЖНОУКРАЇНСЬК МИКОЛАЇВСЬКОЇ ОБЛАСТІ



УМОВНІ ПОЗНАЧЕННЯ

Існучі	Назва
Житлові зони:	
Ж-1	Зона садибної забудови
Ж-2	Зона блокової забудови
Ж-3	Зона багатоквартирної забудови
Невиробничі (громадські) зони:	
Г-1	Зона громадського центру
Г-2	Ділова зона
Г-4	Культурні та спортивні зони
Г-5	Ліувальна зони
Г-6	Торговельні зони
Ландшафтно-рекреаційні зони:	
Р-2	Рекреаційні зони активного відпочинку
Р-3	Рекреаційні зони озеленених територій загального користування
Землі історико-культурного призначення:	
ІК	Землі історико-культурного призначення
Зони транспортної інфраструктури:	
ТР-1	Перша зона транспортної інфраструктури
ТР-2	Друга зона транспортної інфраструктури
Зони інженерної інфраструктури:	
ІН-1	Головні об'єкти електромережі
ІН-2	Магістральні інженерні мережі
Комунально-складські зони:	
КС-1	Зони розміщення об'єктів 2-го класу санітарної класифікації
КС-4	Зони розміщення об'єктів 4-го класу санітарної класифікації
КС-5	Зони розміщення об'єктів 5-го класу санітарної класифікації
Виробничі зони:	
В-1-А	Зона особливого класу шкідливості
Межі:	
—	Межа території населеного пункту (існуюча)
—	Межа зони санітарної охорони
—	Межа охоронної зони
—	Межа прибережної захисної смуги та смуги відведення
—	Межа пам'ятки археології
—	Червоні лінії вулиць
—	Повітряна лінія електропередачі високої напруги
—	Повітряна лінія електропередачі низької напруги
—	Теплопровід
—	Водойма

МАСШТАБ 1 : 10000



				12.16.5.1-Г.П.1		
				Южноукраїнська міська рада		
				Миколаївської області		
Зм.	Кільк.	Автори/Виконавці	Період	Дата	Статус	Листів
Кар. АЛП	7	Волюк	2014		План зонування території (зонінг) м. Южноукраїнська	ГП.1 1 2
ГЛП	1	Сисак			План зонування сучасний з сферою планування області території	
Розробив					М 1:2000	ДІ-УРІНЦІВІЛЬСЬКИЙ