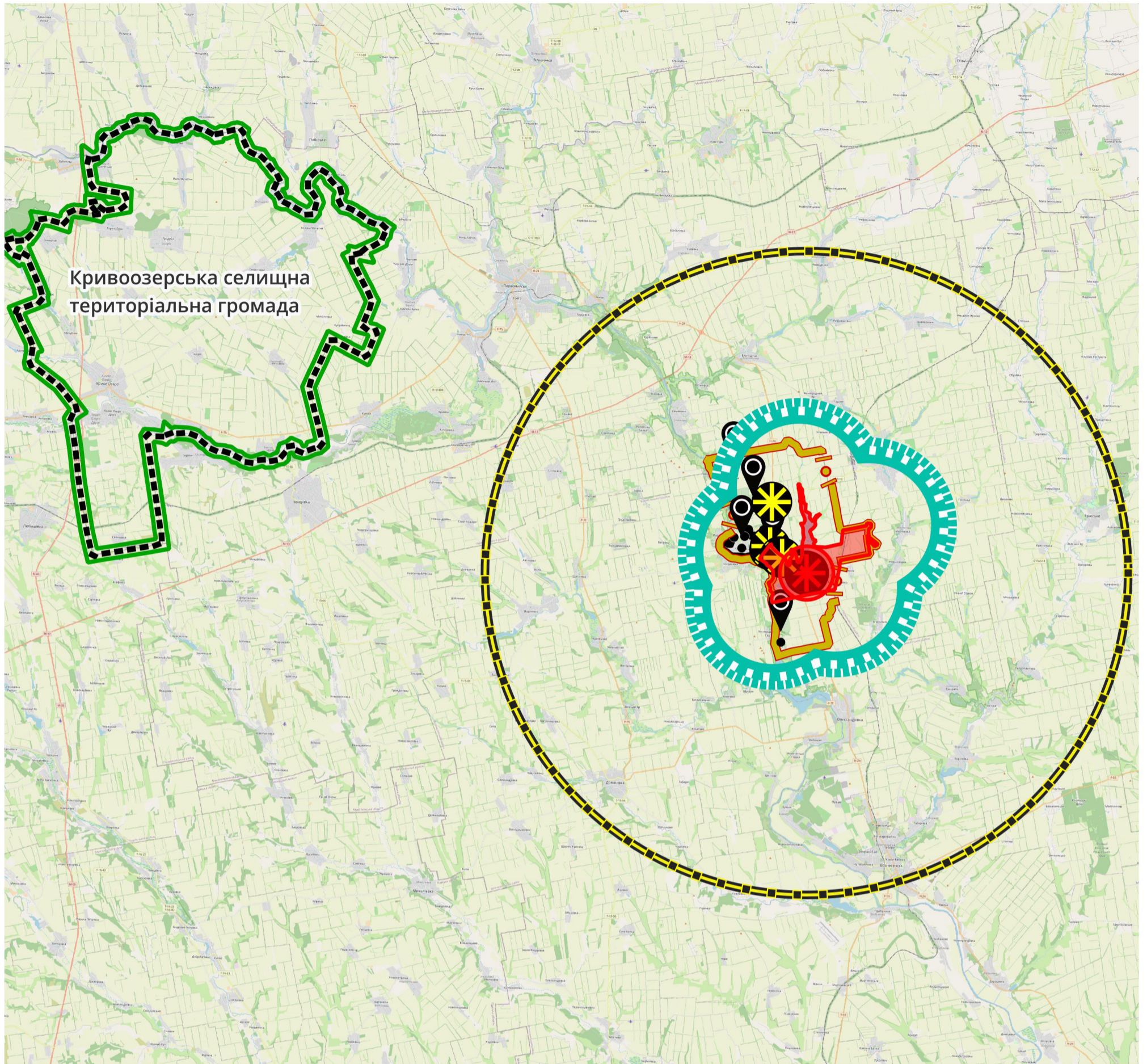




СХЕМА РОЗМІЩЕННЯ БЕЗПЕЧНИХ РАЙОНІВ СМТ КОСТЯНТИНІВКА




Умовні позначення


Інженерно-технічний захист

 Зони можливих сильних руйнувань

 Зони можливих слабких руйнувань

Безпечні райони

 безпечний район розміщення населення, евакуйованого із зони можливого небезпечного радіоактивного забруднення від АЕС

 Зона можливого небезпечного радіоактивного забруднення від АЕС

Потенційно небезпечні об'єкти (ПНО)

 існуючий

Об'єкти підвищеної небезпеки (ОПН)


 існуюче

Планувальні елементи


Території територіальних громад


 території територіальних громад

Населені пункти

 населені пункти проектні

Населені пункти Южноукраїнської міської територіальної громади

 поіменовані адресні об'єкти

						Замовник: Виконавчий комітет Южноукраїнської міської ради			08/06-2023-гп.оп/дск		
						Генеральний план та план зонування (у складі генерального плану) смт. Костянтинівки Южноукраїнської міської територіальної громади Вознесенського району Миколаївської області					
Зм.	Кільк.	Аркуш	N зм.	Підпис	Дата	Генеральний план населеного пункту			Стадія	Аркуш	Аркушів
ГАП		СУРОВА							П	11а	
Розроб.		ШАЙДУК				Схема розміщення безпечних районів смт Костянтинівка			Консорціум "Простір-2" Сертифікат АА №002158 м. Кривий Ріг-2023		
Н. контр.		СУРОВА									