

**ЗАТВЕРДЖЕНИЙ
ПРИМІРНИК**

Кваліфікаційний сертифікат
серія АА №002158 від 23.06.2014р.

Замовник: виконавчий комітет Южноукраїнської міської ради
Миколаївської області

Об'єкт: 01/08-2023-ГП

**ГЕНЕРАЛЬНИЙ ПЛАН НАСЕЛЕНОГО ПУНКТУ
«Внесення змін до генерального плану м. Южноукраїнськ
Южноукраїнської міської територіальної громади Вознесенського
району Миколаївської області»**

ТОМ 2
01/08-2023-ПЗ-ОНПС
ЗВІТ ПРО СТРАТЕГІЧНУ ЕКОЛОГІЧНУ ОЦІНКУ

**Проектне бюро «Базис»
Товариство з обмеженою відповідальністю**

65058, м. Одеса вул. Армійська, 86
тел. +38 (097) 188 45 80, +38 (067) 648 21 83
e-mail: bazis.genplan.od@gmail.com

Кваліфікаційний сертифікат
серія АА №002158 від 23.06.2014р.

Замовник: виконавчий комітет Южноукраїнської міської ради
Миколаївської області

Об'єкт: 01/08-2023-ГП

**ГЕНЕРАЛЬНИЙ ПЛАН НАСЕЛЕНОГО ПУНКТУ
«Внесення змін до генерального плану м. Южноукраїнськ
Южноукраїнської міської територіальної громади Вознесенського
району Миколаївської області»**

ТОМ 2
01/08-2023-ПЗ-ОНПС
ЗВІТ ПРО СТРАТЕГІЧНУ ЕКОЛОГІЧНУ ОЦІНКУ

Директор

Григорій СУРОВИЙ

Головний архітектор проекту

Олеся СУРОВА



2023




Зам. инв. №	
Попись и дата	
Инв. № ор.	

ЗМІСТ

Позначення	Найменування	Сторінки
01/08-2023-С1.ОНПС	Зміст	2
01/08-2023-ВВ. ОНПС	Відомість виконавців	3
01/08-2023-ПД. ОНПС	Підтвердження ГАПа	4
01/08-2023-ВМ. ОНПС	Перелік використаних матеріалів	5
01/08-2023-С1.ПЗ. ОНПС	Зміст пояснювальної записки	6
01/08-2023-ПЗ.ОНПС	Пояснювальна записка	7-96

01/08-2023-С1.ОНПС

Изм	Кіл.	Арк.	№док	Підпис	Дата	Стадія	Арк.	Аркуш
ГАП		СУРОВА				П	1	1
Викон.		ТЕРЕЩЕНКО				ТОВ ПБ «Базис» кваліфікаційний сертифікат серія АА №002158		
Н. контр.		ШАЙДУК						
						Зміст		

Розділ проєкту	Посада	ПІБ	Підпис
	Головний архітектор	Олеся СУРОВА	
	Архітектор	В'ячеслав ТЕРЕЩЕНКО	
	Н. контр.	Олена ШАЙДУК	

Інв. №ор.	Підпис і дата	Зам. інв. №

Зм.	Кільк	Арк.	№док	Підпис	Дата

01/08-2023-ВВ.ОНПС

Аркуш

1



Звіт про стратегічну екологічну оцінку щодо «Внесення змін до генерального плану м. Южноукраїнськ Южноукраїнської міської територіальної громади Вознесенського району Миколаївської області» розроблений, відповідно до Закону України «Про стратегічну екологічну оцінку, а також інших нормативних та законодавчих документів, які встановлюють вимоги до складу, змісту, порядку розроблення, погодження та затвердження містобудівної документації місцевого рівня.

Головний архітектор проєкту


(підпис)




Олеся СУРОВА

(П. І. Б.)

Інв. № ор.	Підпис і дата	Зам. інв. №	01/08-2023-ПД.ОНПС						Стадія	Аркуш	Аркушів
			Зм.	Кільк.	Арк.	№док	Підпис	Дата			
					СУРОВА			П	1	1	
				Викон.	ТЕРЕЩЕНКО						
				Н.контр.	ШАЙДУК						
								ТОВ ПБ «Базис» кваліфікаційний сертифікат серія АА №002158			
											Підтвердження ГАПа

№ з/п	Назва документу	Гриф секретності	Рік
1	Рішення Южноукраїнської міської ради від 30.11.2022 №1162	-	2023
2	Завдання на розроблення містобудівної документації	-	2023
3	Заява про визначення обсягу стратегічної екологічної оцінки від 21.11.2023 №21-11-3436-23	-	2023
4	Викопіювання публікації Заяви про визначення обсягу стратегічної екологічної оцінки з офіційного веб-сайту	-	2023
5	Лист-відповідь, надана Управлінням екології та природних ресурсів від 27.11.23 №1601/01.1.04/04	-	2023
6	Повідомлення про оприлюднення проєкту документа державного планування та звіту про стратегічну екологічну оцінку від 09.01.2024 №21-11-3436-23	-	2024
7	Викопіювання повідомлення про оприлюднення проєкту документа державного планування та звіту про стратегічну екологічну оцінку, та офіційне повідомлення про оприлюднення громадських слухань публікація на офіційному веб-сайті	-	2024
8	Публікація на офіційному веб-сайті, інформаційного повідомлення про проведення громадських слухань	-	2024
9	Супровідний лист до Міністерства захисту довкілля та природних ресурсів України від 09.01.2024 №14/01-34/70	-	2024
10	Лист-відповідь від Міністерства захисту довкілля та природних ресурсів України від 21.03.2024 року №21/21-02/1246-24	-	2024
11	Супровідний лист до Міністерства охорони здоров'я України від 09.01.2024 №14/01-34/70	-	2024
12	Супровідний лист до Управління екології та природних ресурсів Миколаївської ОДА від 09.01.2024 №14/01-34/70	-	2024
13	Лист-відповідь від Управління екології та природних ресурсів Миколаївської ОДА від 02.02.2024 року №190/01.1-04/04	-	2024
14	Супровідний лист до Управління охорони здоров'я Миколаївської ОДА від 09.01.2024 №14/01-34/70	-	2024
15	Протокол громадських слухань щодо проєктів містобудівної документації на місцевому рівні	-	2024
16	Довідка про консультації	-	2024
17	Довідка про громадське обговорення	-	2024
18	Публікація на офіційному веб-сайті довідок про громадське обговорення	-	2024
19	Свідоцтво про підвищення кваліфікації «Екологічне право. Екологічна безпека. Вищий рівень» серія 11К №01132330/000112-20 від 14 березня 2020 року	-	2020
20	Сертифікат учасника курсу «Екологічне право. Екологічна безпека. Вищий рівень» від 16 березня 2020 року	-	2020

01/08-2023-ВМ.ОНПС

Зм.	Кільк.	Арк.	№док	Підпис	Дата	Стадія	Аркуш	Аркушів
ГАП		СУРОВА				П	1	2
Розроб.		ТЕРЕЩЕНКО						
Н. контр.		ШАЙДУК						
Перелік використаних матеріалів						ТОВ ПБ «Базис»		
						кваліфікаційний сертифікат серія АА №002158		

Зам. інв. №

Підпис і дата

Інв. № оп.

20	Свідоцтво про підвищення кваліфікації «Післяпроектний моніторинг: основи організації та проведення» реєстраційний №39-13 від 9 липня 2020 року	-	2020
21	Свідоцтво про підвищення кваліфікації «Все про відходи підприємства: поводження з відходами I-IV класу небезпеки на підприємстві» реєстраційний №30-08 від 15 червня 2020 року	-	2020
22	Сертифікат Alternative environmental platform -2020 «ECO-MODERNIZATION» від 7-9 жовтня 2020 року	-	2020
23	Сертифікат учасника тренінгу «Вимоги до створення ЛЮС. Сучасні технології очищення виробничих стічних вод. Рекомендації з вибору обладнання» від 17 червня 2021 року	-	2021
24	Сертифікат «Управління відходами на підприємстві» від 9 серпня 2023	-	2023
25	Свідоцтво про підвищення кваліфікації «Управління відходами на підприємстві» №49-25 від 10 серпня 2023	-	2023




Зам. інв. №	
Підпис і дата	
Інв. № модл.	

Інформування про затвердження документа державного планування	Рік
Викопіювання, щодо затвердження ДДП та Звіту про СЕО	2024
Супровідний лист на Міністерства захисту довкілля та природних ресурсів України щодо затвердження ДДП	2024

										01/08-2023-ВМ.ОНПС	Арк
											2
Зм.	Кільк	Арк.	Ндок.	Підп.	Дата						

ЗМІСТ

ВСТУП	7
1. ЗМІСТ ТА ОСНОВНІ ЦІЛІ ДОКУМЕНТА ДЕРЖАВНОГО ПЛАНУВАННЯ, ЙОГО ЗВ'ЯЗОК З ІНШИМИ ДОКУМЕНТАМИ ДЕРЖАВНОГО ПЛАНУВАННЯ.....	9
2. ХАРАКТЕРИСТИКА ПОТОЧНОГО СТАНУ ДОВКІЛЛЯ, У ТОМУ ЧИСЛІ ЗДОРОВ'Я ЛЮДЕЙ, ТА ПРОГНОЗНІ ЗМІНИ ЦЬОГО СТАНУ, ЯКЩО ДОКУМЕНТ ДЕРЖАВНОГО ПЛАНУВАННЯ НЕ БУДЕ ЗАТВЕРДЖЕНО (ЗА АДМІНІСТРАТИВНИМИ ДАНИМИ, СТАТИЧНОЮ ІНФОРМАЦІЄЮ ТА РЕЗУЛЬТАТАМИ ДОСЛІДЖЕНЬ).....	18
3. ХАРАКТЕРИСТИКА СТАНУ ДОВКІЛЛЯ, УМОВ ЖИТТЄДІЯЛЬНОСТІ НАСЕЛЕННЯ ТА СТАНУ ЙОГО ЗДОРОВ'Я НА ТЕРИТОРІЯХ, ЯКІ ЙМОВІРНО ЗАЗНАЮТЬ ВПЛИВУ (ЗА АДМІНІСТРАТИВНИМИ ДАНИМИ, СТАТИЧНОЮ ІНФОРМАЦІЄЮ ТА РЕЗУЛЬТАТАМИ ДОСЛІДЖЕНЬ).....	20
3.1 ПОТОЧНИЙ СТАН ДОВКІЛЛЯ.....	20
3.2 ПОТОЧНИЙ СТАН ЗДОРОВ'Я НАСЕЛЕННЯ.....	31
4. ЕКОЛОГІЧНІ ПРОБЛЕМИ, В ТОМУ ЧИСЛІ РИЗИКИ ВПЛИВУ НА ЗДОРОВ'Я НАСЕЛЕННЯ, ЯКІ СТОСУЮТЬСЯ ДОКУМЕНТ ДЕРЖАВНОГО ПЛАНУВАННЯ, ЗОКРЕМА ЩОДО ТЕРИТОРІЙ З ПРИРОДООХОРОННИМ СТАТУСОМ (ЗА АДМІНІСТРАТИВНИМИ ДАНИМИ, СТАТИЧНОЮ ІНФОРМАЦІЄЮ ТА РЕЗУЛЬТАТАМИ ДОСЛІДЖЕНЬ).....	40
5. ЗОБОВ'ЯЗАННЯ У СФЕРІ ОХОРОНИ ДОВКІЛЛЯ, У ТОМУ ЧИСЛІ ПОВ'ЯЗАНІ ІЗ ЗАПОБІГАННЯ НЕГАТИВНОГО ВПЛИВУ НА ЗДОРОВ'Я НАСЕЛЕННЯ, ВСТАНОВЛЕНІ НА МІЖНАРОДНОМУ, ДЕРЖАВНОМУ ТА ІНШИХ РІВНЯХ, ЩО СТОСУЮТЬСЯ ДОКУМЕНТА ДЕРЖАВНОГО ПЛАНУВАННЯ, А ТАКОЖ ШЛЯХИ ВРАХУВАННЯ ТАКИХ ЗОБОВ'ЯЗАНЬ ПІД ЧАС ПІДГОТОВКИ ДОКУМЕНТА ДЕРЖАВНОГО ПЛАНУВАННЯ.....	43
6. ОПИС НАСЛІДКІВ НА ДОВКІЛЛЯ, У ТОМУ ЧИСЛІ ДЛЯ ЗДОРОВ'Я НАСЕЛЕННЯ, У ТОМУ ЧИСЛІ ВТОРИННИХ, КУМУЛЯТИВНИХ, СИНЕРГІЧНИХ, КОРОТКО-, СЕРЕДНЬО- ТА ДОВГОСТРОКОВИХ (1, 3-5 ТА 10-15 РОКІВ ВІДПОВІДНО, А ЗА НЕОБХІДНОСТІ – 50-100 РОКІВ), ПОСТІЙНИХ І ТИМЧАСОВИХ, ПОЗИТИВНИХ І НЕГАТИВНИХ НАСЛІДКІВ.....	64
7. ЗАХОДИ, ЩО ПЕРЕДБАЧАЄТЬСЯ ВЖИТИ ДЛЯ ЗАПОБІГАННЯ, ЗМЕНШЕННЯ ТА ПОМ'ЯКШЕННЯ НЕГАТИВНИХ НАСЛІДКІВ ВИКОНАННЯ ДОКУМЕНТА ДЕРЖАВНОГО ПЛАНУВАННЯ.....	77
8. ОБГРУНТУВАННЯ ВИБОРУ ВИПРАВДАНИХ АЛЬТЕРНАТИВ, ЩО РОЗГЛЯДАЛИСЯ, ОПИС СПОСОБУ, В ЯКИЙ ЗДІЙСНЮВАЛАСЯ СТРАТЕГІЧНА ЕКОЛОГІЧНА ОЦІНКА, У ТОМУ ЧИСЛІ БУДЬ-ЯКІ УСКЛАДНЕННЯ (НЕДОСТАТНІСТЬ ІНФОРМАЦІЇ ТА ТЕХНІЧНИХ ЗАСОБІВ ПІД ЧАС ЗДІЙСНЕННЯ ТАКОЇ ОЦІНКИ).....	81
9. ЗАХОДИ, ПЕРЕДБАЧЕНІ ДЛЯ ЗДІЙСНЕННЯ МОНІТОРИНГУ НАСЛІДКІВ ВИКОНАННЯ ДОКУМЕНТА ДЕРЖАВНОГО ПЛАНУВАННЯ ДЛЯ ДОВКІЛЛЯ, У ТОМУ ЧИСЛІ ДЛЯ ЗДОРОВ'Я НАСЕЛЕННЯ.....	84
10. ОПИС ЙМОВІРНИХ ТРАНСКОРДОННИХ НАСЛІДКІВ ДЛЯ ДОВКІЛЛЯ, У ТОМУ ЧИСЛІ ЗДОРОВ'Я НАСЕЛЕННЯ (ЗА НАЯВНОСТІ).....	90
11. РЕЗЮМЕ НЕТЕХНІЧНОГО ХАРАКТЕРУ ІНФОРМАЦІЇ, РОЗРАХОВАНЕ НА ШИРОКУ АУДИТОРІЮ.....	91

Зам. інв. №						01/08-2023.ПЗ.ОНПС			
	Підпис і дата						Стадія	Арк.	Аркушів
Інв. № ор.	Зм.	Кіл.	Арк.	№док	Підпис	Дата	П	1	91
	Виконав	ТЕРЕЩЕНКО							
	ГАП	СУРОВА							
	Н.контр.	ШАЙДУК							
Зміст пояснювальної записки							ТОВ ПБ «Базис» кваліфікаційний сертифікат серія АА №002158		

ВСТУП

Розділ охорони навколишнього природного середовища (Звіт про стратегічну екологічну оцінку) виконаний у складі документу державного планування **«Внесення змін до генерального плану м. Южноукраїнськ Южноукраїнської міської територіальної громади Вознесенського району Миколаївської області»**, що розроблений ТОВ «ПБ «Базис» у 2023 році, відповідно до вимог Закону України «Про стратегічну екологічну оцінку».

Містобудівну документацію розроблено на підставі рішення Южноукраїнської міської ради Миколаївської області від 30.11.2022 №1162 «Про затвердження Програми з розроблення містобудівної документації населених пунктів Южноукраїнської міської територіальної громади на 2023-2028 роки». Рішення Южноукраїнської міської ради Миколаївської області від 30.11.2022 №1162 «Про розгляд аналітичного звіту за результатами містобудівного моніторингу реалізації містобудівної документації: Генерального плану м. Южноукраїнськ Южноукраїнської міської територіальної громади Вознесенського району Миколаївської області за 2022 рік».

Розділ «Охорона навколишнього природного середовища» виконується відповідно до Закону України «Про стратегічну екологічну оцінку» та з урахуванням вимог ДСТУ-Н Б Б.1.1-10:2010.

Відповідно до ст. 2 Закону України «Про регулювання містобудівної діяльності», містобудівна документація підлягає стратегічній екологічній оцінці в порядку, встановленому Законом України «Про стратегічну екологічну оцінку». Розділ «Охорона навколишнього природного середовища», що розробляється у складі проекту містобудівної документації, **одночасно є звітом про стратегічну екологічну оцінку, який має відповідати вимогам Закону України «Про стратегічну екологічну оцінку».**

З 12 жовтня 2018 року в Україні запрацювала стратегічна екологічна оцінка. Ця процедура виникла як логічне продовження оцінки впливу на довкілля и пов'язана вона з тим, що країни - підписанти Конвенції про оцінку впливу на навколишнє середовище у транскордонному контексті (надалі-ЕСПО Конвенція) побачили, що встановлювати екологічні умови на етапі проектування конкретного об'єкта чи діяльності запізно, якщо ми хочемо максимально дотриматися питань охорони довкілля та сталого розвитку. Тому, країни - учасники конвенції ЕСПО домовились, що оцінювати на екологічні ризики потрібно і документи державного планування. Така домовленість зафіксована у протоколі Про Стратегічну екологічну оцінку (надалі - Протокол) до ЕСПО Конвенції (прийнятий 23 травня 2003 року, ратифікований 1 липня 2015 року у м. Києві). Україні потрібно було 15 років, щоб прийняти відповідне законодавство у цій сфері.

Стратегічна екологічна оцінка (СЕО) (Strategic Environmental Assessment (SEA) - це процес, у ході якого екологічні міркування повинні бути повністю інтегровані в підготовку планів і програм до їх остаточного прийняття. Завданням СЕО є забезпечення високого рівня захисту навколишнього середовища та сприяння сталому розвитку.

Інструмент СЕО був розроблений для досягнення сталого розвитку, оскільки він визначає впливи на елементи довкілля, які «зростатимуть» у процесі планування, реалізації планованої діяльності, включаючи вплив на біорізноманіття. Класичний приклад малоефективної пізньої оцінки, а саме на етапі реалізації, впливу об'єкта на довкілля - це проект спорудження корейського високошвидкісного залізничного сполучення вартістю 17,6 млрд доларів США. Будівництво цього проекту було затримано на п'ять років через неприйнятні наслідки для біорізноманіття та пов'язані з цим соціальні збурення та судові справи, що суттєво збільшило бюджет цього проекту. В Україні теж є приклади, коли незастосування процедури СЕО на ранніх стадіях проектування зумовило соціальні занепокоєння, судові процеси (наприклад, захист Свидовця та Боржави, захист Білого Черномоша від забудови малої ГЕС та інші.) Саме тому полегшення оцінки кумулятивних впливів, раннього з'ясування екологічних та соціальних обмежень у процесі планування тієї чи іншої діяльності й зростає попит на Стратегічну екологічну

Інв № ори..	Підпис і дата	Зам. інв. №						Лист
			01/08-2023-ПЗ.ОНПС					
Зм.	Кіл.	Арк.	№	Підпис	Дата			

оцінку (СЕО). Загально визначено, що ефективне збереження довкілля можливе лише за умови виявлення екологічних обмежень та можливостей на ранній стадії циклу планування розвитку певної території, на ранніх етапах індивідуальних пропозицій щодо певного проєкту.

Детальний план території розроблений на топографічній основі в масштабі 1:500, що розроблена ФОП Готман Г.Х у 2021 році.

Визначення понять:

Стратегічна екологічна оцінка – це стратегічна екологічна оцінка - процедура визначення, опису та оцінювання наслідків виконання документів державного планування для довкілля, у тому числі для здоров'я населення, виправданих альтернатив, розроблення заходів із запобігання, зменшення та пом'якшення можливих негативних наслідків, яка включає визначення обсягу стратегічної екологічної оцінки, складання звіту про стратегічну екологічну оцінку, проведення громадського обговорення та консультацій (за потреби - транскордонних консультацій), врахування у документі державного планування звіту про стратегічну екологічну оцінку, результатів громадського обговорення та консультацій, інформування про затвердження документа державного планування та здійснюється у порядку, визначеному цим Законом.

Документ державного планування - стратегії, плани, схеми, містобудівна документація, загальнодержавні програми, державні цільові програми та інші програми і програмні документи, включаючи зміни до них, які розробляються та/або підлягають затвердженню органом державної влади, органом місцевого самоврядування;

Промислові будівлі - будівлі, які призначені для розміщення промислових підприємств і забезпечують необхідні експлуатаційні вимоги та життєдіяльність людей, що зайняті у виробничому процесі, а також необхідні умови для експлуатації технологічного устаткування;

Екстракція – процес отримання масел з рослин.

Інв № ори..	Підпис і дата	Зам. інв. №					01/08-2023-ПЗ.ОНПС	Лист
								3
Зм.	Кіл.	Арк.	№	Підпис	Дата			

1. ЗМІСТ ТА ОСНОВНІ ЦІЛІ ДОКУМЕНТА ДЕРЖАВНОГО ПЛАНУВАННЯ, ЙОГО ЗВ'ЯЗОК З ІНШИМИ ДОКУМЕНТАМИ ДЕРЖАВНОГО ПЛАНУВАННЯ

Документом державного планування в данному випадку є містобудівна документація на місцевому рівні «Внесення змін до генерального плану м. Южноукраїнськ Южноукраїнської міської територіальної громади Вознесенського району Миколаївської області».

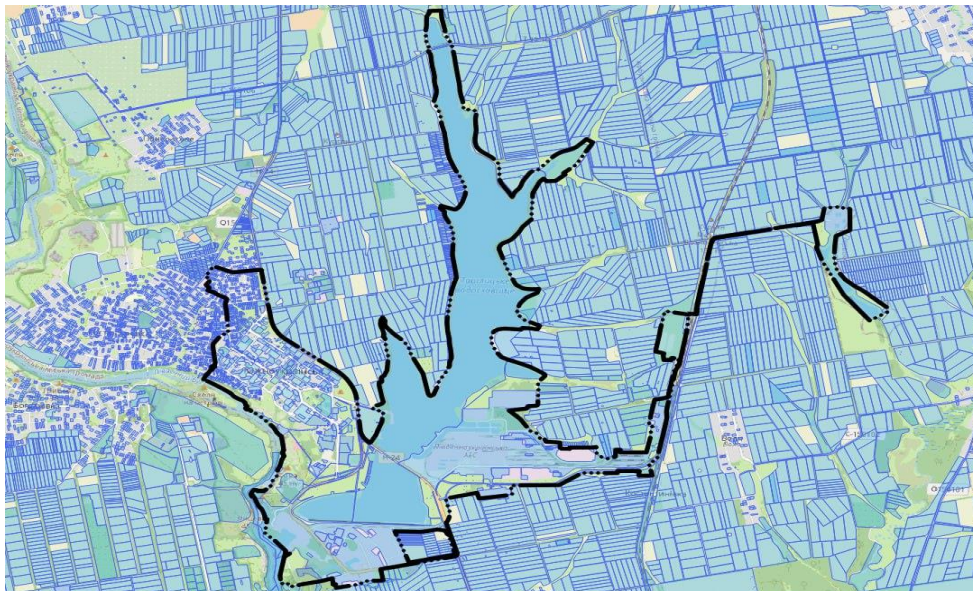


Рис.1.1 Схема землекористування території міста Южноукраїнськ

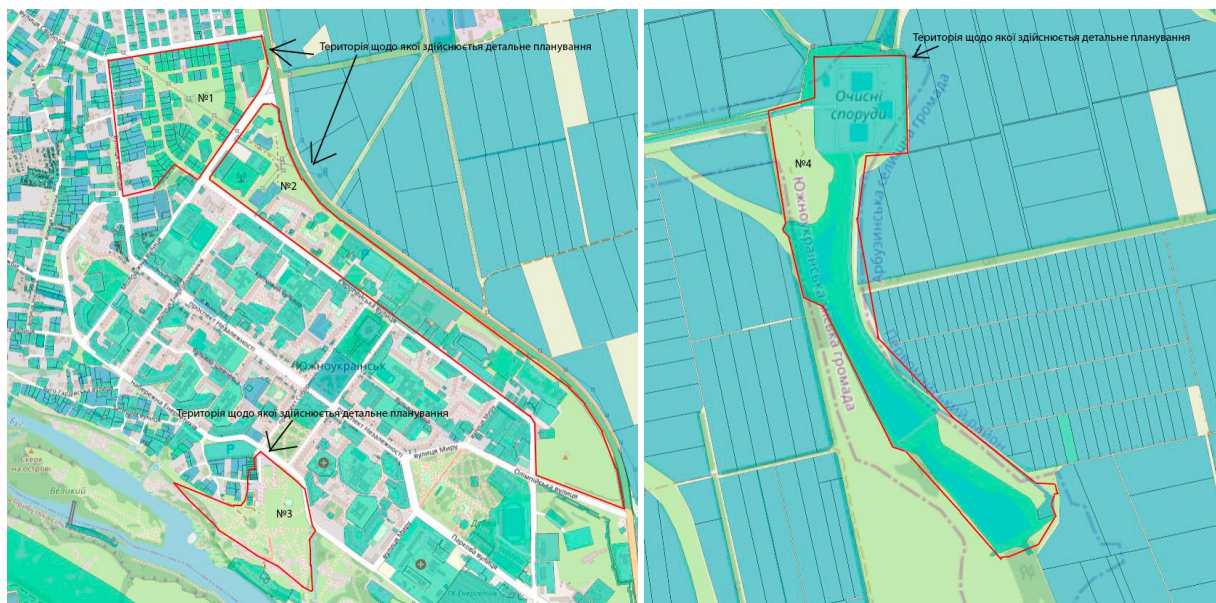


Рис.1.1а Схема землекористування (внесення змін)

Об'єктом планованої діяльності є визначення межі прибережної захисної смуги р. Південний Буг та інших водних об'єктів, з урахуванням ситуації, що склалася, та вимог Водного та Земельного кодексів України; визначення планувальних обмежень, відповідно до класів класифікації обмежень у використанні земель; врахування, що околиці населеного пункту відносяться до земель природно-заповідного фонду та передбачені для розміщення на них території Регіонального ландшафтного парку «Гранітно-степове Побужжя» та Національного природного парку «Бузький Гард»; визначення меж

Зам. інв. №	
Підпис і дата	
Інв № ори..	

Зм.	Кіл.	Арк.	№	Підпис	Дата

01/08-2023-ПЗ.ОНПС

озелененої території меморіального парку – Меморіальний комплекс Захисників України. Визначення зелених ліній озелених територій; визначення межі території історико-культурного призначення об'єктів культурної спадщини; передбачення розвитку інженерно-транспортної інфраструктури; передбачення шумозахисних заходів вздовж автомобільної дороги національного значення Н-24 в районі розміщення житлової та громадської забудови; передбачення розвитку пішохідно-транспортної інфраструктури; визначення смуги відведення автомобільної дороги національного значення Н-24; уточнення червоних ліній вулиць: 300-річчя Костянтинівки, Молодіжна, Європейська, Дружби народів, Енергетиків, Свободи, Соборності, Олімпійська та вулиця Володимира Фукса; визначення виду функціонального призначення території за кадастровими номерами 4810800000:02:002:0086 та 4810800000:02:002:0095, як «території закладів обслуговування автотранспортних засобів» за кодом виду 20605.0; передбачення житлових груп з об'єктами громадської забудови на території, що обмежена вулицею Свободи, Молодіжна та 300-річчя Костянтинівки; визначення виду функціонального призначення території з кадастровим номером 4810800000:04:001:0004, як «території житлової багатоквартирної забудови» за кодом виду 10101.0, визначення межі території вздовж вулиці Європейська під громадську забудову; врахування земельної ділянки комунальної власності, згідно переліку, що затверджений рішенням Южноукраїнської міської ради №1146 від 20.10.2022; планування території та визначення граничних показників для розміщення багатоквартирної житлової забудови вздовж вулиці 300-річчя Костянтинівки; планування рішень у відповідності до стратегії розвитку Южноукраїнської територіальної міської громади та цільових програм; проектні рішення, які будуть визначені на основі зібраних пропозицій від фізичних та юридичних осіб, а також від Замовника.

Проектовані об'єкти розміщені на земельних ділянках, які розташовані в адміністративних межах міста Южноукраїнськ, та на даний час ділянки частково використовується за цільовим та функціональним призначенням:

1) для будівництва і обслуговування житлового будинку, господарських будівель і споруд (присадибна ділянка):

4810800000:02:001:0040,	4810800000:02:001:0087,	4810800000:02:001:0086,
4810800000:02:001:0037,	4810800000:02:001:0039,	4810800000:02:001:0036,
4810800000:02:001:0048,	4810800000:02:001:0058,	4810800000:02:001:0010,
4810800000:02:001:0081,	4810800000:02:001:0080,	4810800000:02:001:0065,
4810800000:02:001:0066,	4810800000:02:001:0067,	4810800000:02:001:0042,
4810800000:02:001:0077,	4810800000:02:001:0052,	4810800000:02:001:0029,
4810800000:02:001:0027,	4810800000:02:001:0046,	4810800000:02:001:0044,
4810800000:10:005:0018,	4810800000:10:005:0017,	4810800000:10:005:0015,
4810800000:10:005:0016,	4810800000:02:002:0029,	4810800000:02:002:0071,
4810800000:02:002:0031,	4810800000:02:002:0013,	4810800000:02:002:0090,
4810800000:02:002:0055,	4810800000:02:002:0080,	4810800000:02:002:0061,
4810800000:02:002:0083,	4810800000:02:002:0045,	4810800000:02:002:0054,
4810800000:02:002:0067,	4810800000:02:002:0074,	4810800000:02:002:0064,
4810800000:02:002:0044,	4810800000:02:002:0052,	4810800000:02:002:0089,
4810800000:02:002:0047,	4810800000:02:002:0094,	4810800000:02:002:0084,
4810800000:02:002:0066,	4810800000:02:002:0069,	4810800000:02:002:0056,
4810800000:02:002:0085,	4810800000:02:002:0051,	4810800000:02:002:0043,
4810800000:02:002:0088,	4810800000:02:002:0093,	4810800000:02:002:0057,
4810800000:02:002:0059,	4810800000:02:002:0081,	4810800000:02:001:0057,
4810800000:02:001:0068,	4810800000:02:002:0073,	4810800000:02:002:0050,
4810800000:02:002:0017,	4810800000:02:002:0023,	4810800000:02:002:0042,
4810800000:02:002:0035,	4810800000:02:002:0040,	4810800000:02:002:0037,
4810800000:02:002:0032,	4810800000:02:002:0082,	4810800000:02:002:0026,

Зам. інв. №	
Підпис і дата	
Інв № ори..	

Зм.	Кіл.	Арк.	№	Підпис	Дата

01/08-2023-ПЗ.ОНПС

Лист

5

4810800000:02:002:0015, 4810800000:02:002:0022, 4810800000:02:002:0036,
 4810800000:02:002:0018, 4810800000:02:002:0020, 4810800000:02:002:0034,
 4810800000:02:002:0079, 4810800000:02:002:0065, 4810800000:02:002:0078,
 4810800000:02:002:0062, 4810800000:02:002:0046, 4810800000:02:002:0070,
 4810800000:02:002:0014, 4810800000:02:002:0002, 4810800000:02:002:0077,
 4810800000:02:002:0058, 4810800000:02:002:0060, 4810800000:02:002:0010,
 4810800000:02:002:0008, 4810800000:02:002:0027, 4810800000:02:002:0033,
 4810800000:02:002:0009, 4810800000:02:002:0019, 4810800000:02:001:0071,
 4810800000:02:002:0038, 4810800000:02:002:0011, 4810800000:02:002:0016,
 4810800000:02:002:0041, 4810800000:02:001:0072, 4810800000:02:001:0088,
 4810800000:02:002:0087, 4810800000:02:002:0039, 4810800000:02:002:0028,
 4810800000:02:002:0024, 4810800000:02:002:0025, 4810800000:02:002:0030,
 4810800000:02:002:0012, 4810800000:02:001:0075, 4810800000:02:001:0070,
 4810800000:02:002:0021, 4810800000:02:001:0074, 4810800000:02:001:0073,
 4810800000:02:001:0064, 4810800000:03:004:0010.

2) для ведення особистого селянського господарства: 4810800000:02:001:0051,
 4810800000:02:001:0041, 4810800000:02:001:0023, 4810800000:02:001:0038,
 4810800000:02:001:0024, 4810800000:02:001:0035, 4810800000:02:001:0049,
 4810800000:02:001:0059, 4810800000:02:001:0061, 4810800000:02:001:0079,
 4810800000:02:001:0078, 4810800000:02:001:0069, 4810800000:02:001:0043,
 4810800000:02:001:0006, 4810800000:02:001:0076, 4810800000:02:001:0082,
 4810800000:02:001:0090, 4810800000:02:001:0062, 4810800000:02:001:0047,
 4810800000:02:001:0045, 4810800000:10:005:0020, 4810800000:10:005:0019,
 4810800000:10:005:0014.

3) для будівництва і обслуговування жилого будинку, господарських будівель і споруд: 4810800000:02:001:0060.

4) для будівництва та обслуговування інших будівель громадської забудови:
 4810800000:10:005:0022, 4810800000:10:005:0021, 4810800000:03:001:0009,
 4810800000:03:002:0005, 4810800000:03:003:0008, 4810800000:03:002:0006,
 4810800000:04:006:0011, 4810800000:02:002:0098.

5) для розміщення та експлуатації об'єктів і споруд телекомунікацій:
 4810800000:03:001:0013.

6) для розміщення, будівництва, експлуатації та обслуговування будівель і споруд об'єктів енергогенеруючих підприємств, установ і організацій:
 4810800000:03:001:0007, 4810800000:03:001:0003.

7) для розміщення та експлуатації об'єктів дорожнього сервісу:
 4810800000:03:001:0785, 4810800000:03:001:0014, 4810800000:04:005:0005.

8) для будівництва і обслуговування багатоквартирного житлового будинку:
 4810800000:03:003:0011, 4810800000:03:002:0007, 4810800000:04:002:0005,
 4810800000:04:005:0014, 4810800000:04:005:0010, 4810800000:04:005:0013,
 4810800000:04:006:0012.

9) для будівництва і обслуговування паркінгів та автостоянок на землях житлової та громадської забудови: 4810800000:04:001:0004, 4810800000:04:002:0009,
 4810800000:04:005:0003.

10) для будівництва та обслуговування будівель органів державної влади та місцевого самоврядування: 4810800000:04:005:0006.

11) для розміщення та експлуатації будівель і споруд автомобільного транспорту та дорожнього господарства: 4810800000:04:001:0005,
 4810800000:04:003:0001, 4810800000:04:007:0002.

Інв № ори..	Зам. інв. №
	Підпис і дата

Зм.	Кіл.	Арк.	№	Підпис	Дата

01/08-2023-ПЗ.ОНПС

Лист

6

12) для будівництва та обслуговування будівель кредитно-фінансових установ: 4810800000:04:001:0001, 4810800000:04:005:0009.

13) для будівництва та обслуговування будівель ринкової інфраструктури: 4810800000:04:002:0007, 4810800000:04:003:0003, 4810800000:04:003:0004, 4810800000:04:004:0009, 4810800000:04:005:0012, 4810800000:10:004:0021, 4810800000:10:004:0022.

14) для будівництва та обслуговування об'єктів туристичної інфраструктури та закладів громадського харчування: 4810800000:04:004:0008.

15) для комерційного використання: 4810800000:04:006:0010, 4810800000:04:006:0007, 4810800000:04:006:0009, 4810800000:04:006:0002, 4810800000:04:006:0005, 4810800000:10:004:0010, 4810800000:10:004:0011.

16) для будівництва і обслуговування будівель тимчасового проживання: 4810800000:04:006:0004.

17) для громадського призначення: 4810800000:04:006:0008, 4810800000:03:002:0004

18) для громадських та релігійних організацій: 4810800000:04:007:0004, 4810800000:02:002:0003.

19) для розміщення та експлуатації будівель і споруд автомобільного транспорту та дорожнього господарства: 4810800000:04:007:0006.

20) для будівництва та обслуговування будівель торгівлі: 4810800000:02:001:0067, 4810800000:10:005:0006, 4810800000:10:004:0015, 4810800000:10:004:0014, 4810800000:10:004:0008, 4810800000:10:004:0017, 4810800000:10:004:0007, 4810800000:10:004:0004, 4810800000:10:004:0005, 4810800000:10:004:0001, 4810800000:10:006:0010, 4810800000:10:006:0011, 4810800000:10:006:0014, 4810800000:10:006:0015, 4810800000:02:002:0005, 4810800000:02:002:0063, 4810800000:03:001:0006, 4810800000:03:003:0007, 4810800000:03:003:0012, 4810800000:03:003:0010, 4810800000:04:001:0003, 4810800000:04:004:0011, 4810800000:04:004:0010, 4810800000:04:004:0012, 4810800000:04:005:0008, 4810800000:04:005:0011, 4810800000:04:006:0006.

21) землі житлової та громадської забудови: 4810800000:10:004:0013, 4810800000:10:004:0018, 4810800000:03:001:0012, 4810800000:03:003:0002, 4810800000:03:003:0009, 4810800000:03:004:0002, 4810800000:03:002:0002, 4810800000:04:002:0003, 4810800000:04:005:0007, 4810800000:04:006:0010, 4810800000:04:006:0009, 4810800000:04:006:0002, 4810800000:04:006:0005, 4810800000:04:006:0008.

22) для комерційного використання: 4810800000:10:004:0020, 4810800000:10:006:0007,

23) для будівництва та обслуговування будівель закладів побутового обслуговування: 4810800000:10:006:0006, 4810800000:10:006:0012, 4810800000:10:006:0013, 4810800000:02:002:0086, 4810800000:02:002:0095, 4810800000:02:002:0053.

24) землі запасу (земельні ділянки кожної категорії земель, які не надані у власність або користування громадянам чи юридичним особам): 4810800000:02:002:0048, 4810800000:02:002:0075, 4810800000:02:002:0076, 4810800000:02:002:0072, 4810800000:02:002:0096.

25) для будівництва та обслуговування інших будівель громадської забудови: 4810800000:04:006:0011.

26) для розміщення та експлуатації основних, підсобних і допоміжних будівель та споруд технічної інфраструктури (виробництва та розподілення газу, постачання пари та гарячої води, збирання, очищення та розподілення води): 4810800000:22:009:0043.

Містобудівну документацію розроблено на підставі рішення Южноукраїнської міської ради Миколаївської області від 30.11.2022 №1162 «Про затвердження Програми з

Інв № ори..	Зам. інв. №
	Підпис і дата

Зм.	Кіл.	Арк.	№	Підпис	Дата

01/08-2023-ПЗ.ОНПС

Лист

7

розроблення містобудівної документації населених пунктів Южноукраїнської міської територіальної громади на 2023-2028 роки». Рішення Южноукраїнської міської ради Миколаївської області від 30.11.2022 №1162 «Про розгляд аналітичного звіту за результатами містобудівного моніторингу реалізації містобудівної документації: Генерального плану м. Южноукраїнськ Южноукраїнської міської територіальної громади Вознесенського району Миколаївської області за 2022 рік».

Генеральний план населеного пункту є містобудівною документацією місцевого рівня, яка визначає функціональне призначення, параметри забудови земельної ділянки з метою розміщення об'єкту будівництва, формування принципів планувальної організації забудови, визначення планувальних обмежень використання території згідно з державними будівельними та санітарно-гігієнічними нормами, формування пропозицій щодо можливого розташування об'єкту в межах проєктної території із дотриманням вимог містобудівного, санітарного, екологічного, природоохоронного, протипожежного та іншого законодавства з метою залучення інвестицій згідно інтересів територіальної громади, визначення та встановлення містобудівних умов та обмежень.

Основними цілями розроблення документації з просторового планування на місцевому рівні є:

- визначення межі прибережної захисної смуги р. Південний Буг та інших водних об'єктів, з урахуванням ситуації, що склалася, та вимог Водного та Земельного кодексів України;
- визначення планувальних обмежень, відповідно до класів класифікації обмежень у використанні земель;
- врахування, що околиці населеного пункту відносяться до земель природно-заповідного фонду та передбачені для розміщення на них території Регіонального ландшафтного парку «Гранітно-степове Побужжя» та Національного природного парку «Бузький Гард»;
- визначення меж озелененої території меморіального парку – Меморіальний комплекс Захисників України. Визначення зелених ліній озелених територій;
- визначення межі території історико-культурного призначення об'єктів культурної спадщини;
- передбачення розвитку інженерно-транспортної інфраструктури;
- передбачення шумозахисних заходів вздовж автомобільної дороги національного значення Н-24 в районі розміщення житлової та громадської забудови;
- передбачення розвитку пішохідно-транспортної інфраструктури;
- визначення смуг відведення автомобільної дороги національного значення Н-24;
- уточнення червоних ліній вулиць: 300-річчя Костянтинівки, Молодіжна, Європейська, Дружби народів, Енергетиків, Свободи, Соборності, Олімпійська та вулиця Володимира Фукса;
- визначення виду функціонального призначення території за кадастровими номерами 4810800000:02:002:0086 та 4810800000:02:002:0095, як «території закладів обслуговування автотранспортних засобів» за кодом виду 20605.0;
- передбачення житлової групи з об'єктами громадської забудови на території, що обмежена вулицею Свободи, Молодіжна та 300-річчя Костянтинівки;
- визначення виду функціонального призначення території з кадастровим номером 4810800000:04:001:0004, як «території житлової багатоквартирної забудови» за кодом виду 10101.0, спланувати територію та визначити граничні показники для розміщення багатоквартирної житлової забудови вздовж (пишу цей пункт, хоча у пропозиціях Ви написали, що ще думаєте щодо його реалізації);
- визначення межі території вздовж вулиці Європейська під громадську забудову;
- врахування земельної ділянки комунальної власності, згідно переліку, що затверджений рішенням Южноукраїнської міської ради №1146 від 20.10.2022;

Зам. інв. №
Підпис і дата
Інв № ори..

							01/08-2023-ПЗ.ОНПС	Лист
Зм.	Кіл.	Арк.	№	Підпис	Дата			8

- планування території та визначення граничних показників для розміщення багатоквартирної житлової забудови вздовж вулиці 300-річчя Костянтинівки;
- планування рішення у відповідності до стратегії розвитку Южноукраїнської територіальної міської громади та цільових програм;
- проектні рішення, які будуть визначені на основі зібраних пропозицій від фізичних та юридичних осіб, а також від Замовника.

Загальна площа території проектування – 165,9 га.

Відповідно до містобудівної документації передбачено: визначення виду функціонального призначення території з кадастровими номерами 4810800000:02:002:0086 та 4810800000:02:002:0095, як «території закладів обслуговування автотранспортних засобів» за кодом виду 20605.0; визначення виду функціонального призначення території з кадастровим номером 4810800000:04:001:0004, як «території житлової багатоквартирної забудови» за кодом виду 10101.0.

Заходи щодо реалізації рішень детального плану території розраховані на короткостроковий період (до 5-ти років – 2028 рік), на середньостроковий (до 10-ти років – 2033 рік) на довгостроковий період (до 15-ти років – 2038 рік).

Ділянки проектування обрані за територіальним принципом відповідно до «Генерального плану м. Южноукраїнськ Миколаївської області, затвердженого рішенням Южноукраїнської міської ради від 03.06.2016 року №218».

Під час розроблення детального плану території враховано містобудівну документацію регіонального рівня: Схема планування території Миколаївської області, затвердженої рішенням обласної ради від 21.11.2008 №21, містобудівної документації «Схема планування території Миколаївської області – внесення змін», затвердженої рішенням обласної ради від 16.05.2019 №29, розроблена ДП УДНДП «Діпромисто»; «Детальний план території мікрорайону №6 в м. Южноукраїнськ, затверджений рішенням Южноукраїнської міської ради від 14.12.2017 року №1931". Картографічна основа у цифровій формі (формат dmf) в державній геодезичній референційній системі координат УСК-2000 масштабу 1:2000, виконавець ДНВП «Геосистема» (2011 рік).

В рамках проведення процедури стратегічної екологічної оцінки документу державного планування «Внесення змін до генерального плану м. Южноукраїнськ Южноукраїнської міської територіальної громади Вознесенського району Миколаївської області» було складено Заяву про визначення обсягу стратегічної екологічної оцінки та опубліковано: на офіційному сайті Южноукраїнської громади: <http://yu.mk.ua/> від 22.11.2023 р. у розділі «Новини».

Також, були здійснені консультації з Управлінням охорони здоров'я Миколаївської ОДА та Управлінням екології та природних ресурсів Миколаївської ОДА, в результаті яких отримані зауваження та пропозиції щодо розгляду Заяви про визначення обсягу стратегічної екологічної оцінки (у Додатках).

Протягом громадського обговорення заяви про визначення обсягу стратегії екологічної оцінки (15 календарних днів) звернень, зауважень та пропозицій від громадськості не надходило.

Відповідно до статті 12 Закону України «Про Стратегічну екологічну оцінку», Южноукраїнська міська рада оприлюднила документ державного планування «Внесення змін до генерального плану м. Южноукраїнськ Южноукраїнської міської територіальної громади Вознесенського району Миколаївської області» та звіт про стратегічну екологічну оцінку до цього документу. Процедура громадського обговорення з питання розгляду ДДП здійснюється з **09 січня 2024 року по 7 лютого 2024 року**.

Матеріали проекту ДДП та Звіту про визначення стратегічної екологічної оцінки були опубліковані **22.11.2023** р. на офіційному сайті Южноукраїнської громади <http://yu.mk.ua/>.

Інв. № ори..	
Підпис і дата	
Зам. інв. №	

Зм.	Кіл.	Арк.	№	Підпис	Дата

01/08-2023-ПЗ.ОНПС

Лист

9

Запланована діяльність не відносить до I або II категорії видів планованої діяльності, об'єктів та не підлягає оцінці впливу на довкілля, згідно Закону України «Про оцінку впливу на довкілля».

Стратегічні документи на **міжнародному та державному рівні**, які враховані під час підготовки документа державного планування, що розглядається, наступні:

1. Біорізноманіття:

- Концепція загальнодержавної програми збереження біорізноманіття на 2005-2025 роки від 22 вересня 2004 року № 675-р;

2. Стале управління водними ресурсами:

- Директива 2000/60/ЄС «Про встановлення рамок діяльності Співтовариства в галузі водної політики» від 23 жовтня 2000 року;

3. Зміна клімату та озоновий шар:

- Концепція реалізації державної політики у сфері зміни клімату на період до 2030 року, затверджена розпорядженням Кабінету Міністрів України від 07.12.2016 року № 932-р.у.;

- План заходів щодо виконання Концепції;

- Стратегія низьковуглецевого розвитку на період до 2050 року (проект) від 18.07.2018 року;

- Директива 2003 (87) ЄС від 13.10.2003 року «Про встановлення схеми торгівлі викидами парникових газів у рамках Співтовариства та про внесення змін до Директиви Ради 96/61/ЄС. Зі змінами»;

- Директива прийняти Закон України «Про засади моніторингу, звітності та верифікації викидів парникових газів» (ресстр. N 9253 від 01.11.2018 р.);

4. Охорона земель:

- Національний план дій щодо боротьби з деградацією земель та опустелюванням від 30 березня 2016 року № 271-р;

5. Наслідки катастрофи ЧАЕС та зона відчуження:

- Про схвалення Концепції реалізації державної політики у сфері розвитку діяльності в окремих зонах радіоактивного забруднення внаслідок Чорнобильської катастрофи від 18 липня 2012 року № 535-р;

6. Екологічний моніторинг:

- Стратегія державної екологічної політики України на період до 2030 року від 28 лютого 2019 року №2697-VIII;

- Закон України «Про стратегічну екологічну оцінку»;

- Концепція реформування системи державного нагляду (контролю) у сфері охорони навколишнього природного середовища від 31 травня 2017 року № 616-р;

- Про затвердження Положення про державну систему моніторингу довкілля від 30 березня 1998 року №391, зі змінами: №1763 від 24.09.99 року, №528 від 16.05.2001 року, №717 від 15.05.2003 року, №792 від 21.06.2004 року, №754 від 25.05.2006 року, №911 від 31.08.2011 року, №657 від 18.07.2012 року, №930 від 10.10.2012 року, №991 від 17.10.2012 року, №380 від 29.05.2013 року, №748 від 07.08.2013 року, №379 від 27.05.2015 року, №797 від 18.10.2017 року, №758 від 19.09.2018 року, №827 від 14.08.2019 року, №916 від 06.11.2019 року, №1065 від 04.12.2019 року;

- Концепція створення Загальнодержавної автоматизованої системи «Відкрите довкілля» від 7 листопада 2018 року №825-р;

7. Євроінтеграція:

- Національна стратегія наближення (апроксимації) законодавства України до права ЄС у сфері довкілля від 18 березня 2004 року №1629-I;

8. Транспорт:

- Національна транспортна стратегія України на період до 2030 року від 30.05.2018 року №430-р;

Інв № ори..	Підпис і дата	Зам. інв. №				
			Зм.	Кіл.	Арк.	№

Зм.	Кіл.	Арк.	№	Підпис	Дата

01/08-2023-ПЗ.ОНПС

Лист

10

- Програма соціально-економічного розвитку Южноукраїнської міської територіальної громади на 2021-2025 роки, затверджена рішенням Южноукраїнської міської ради від 22.04.2021 року №320;

- Програми «Залучення інвестицій та поліпшення інвестиційного клімату Южноукраїнської міської територіальної громади на 2022-2025 роки», затверджена рішенням Южноукраїнської міської ради від 03.02.2022 року №946;

- Програма «Питна вода Южноукраїнської міської територіальної громади на 2023-2027 роки», затверджена рішенням Южноукраїнської міської ради від 27.12.2022 року №1211;

- Програми «Охорона здоров'я в Южноукраїнській міській територіальній громаді» на 2021-2025 роки, затверджена рішенням Южноукраїнської міської ради від 22.04.2021 року №324;

- Програми з розроблення містобудівної документації населених пунктів Южноукраїнської міської територіальної громади на 2023-2028 роки, затверджена рішенням Южноукраїнської міської ради від 30.11.2022 року №1162.

Документ державного планування розроблений з врахуванням проєктних рішень містобудівної документації на регіональному рівні:

- Схема планування території Миколаївської області, затвердженої рішенням обласної ради від 21.11.2008 №21, містобудівної документації «Схема планування території Миколаївської області – внесення змін», затвердженої рішенням обласної ради від 16.05.2019 №29, розроблена ДП УДНДІП «Діпромiсто».

Документ державного планування розроблений з врахуванням проєктних рішень містобудівної документації на місцевому рівні:

- Генеральний план м. Южноукраїнськ Миколаївської області, затверджений рішенням Южноукраїнської міської ради від 03.06.2016 року №218;

- «Детальний план території мікрорайону №6 в м. Южноукраїнськ», затверджений рішенням Южноукраїнської міської ради від 14.12.2017 року №1931".

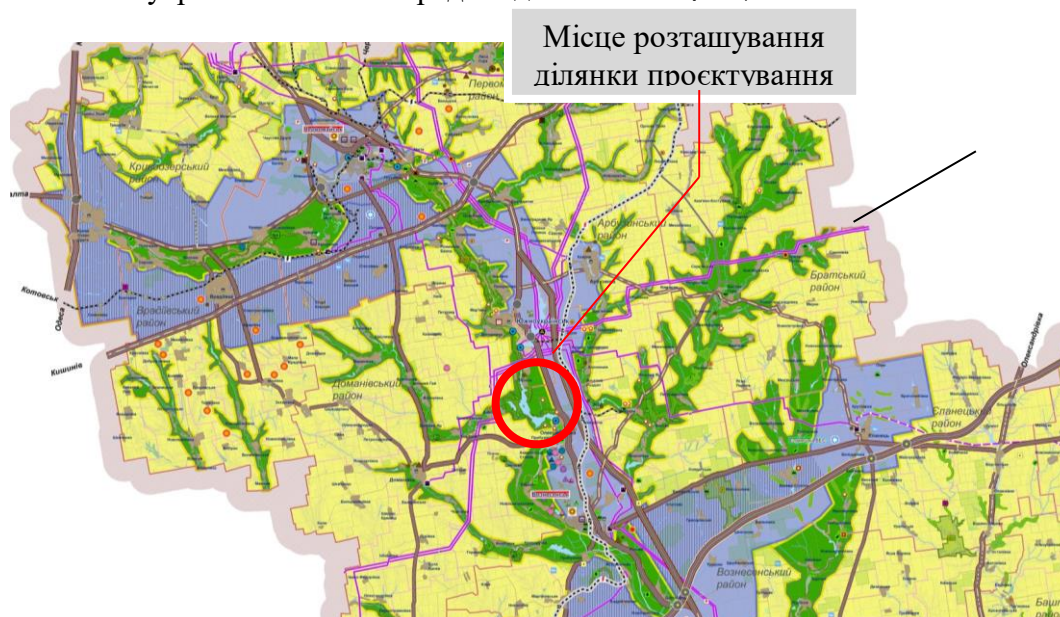


Рис.1.2. Викопіювання з Проєктного плану «Схеми планування території Миколаївської області – внесення змін», затвердженої рішенням обласної ради від 16.05.2019 №29, розробленої ДП УДНДІП «Діпромiсто»

Зам. інв. №	
Підпис і дата	
Інв № ори..	

Зм.	Кіл.	Арк.	№	Підпис	Дата

01/08-2023-ПЗ.ОНПС

Лист

12

Будь-яке тиражування або копіювання звіту про стратегічну екологічну оцінку без відома ТОВ ПБ «Базис» забороняється.

Використана література:

1. Геопортал водних ресурсів (<http://map.davr.gov.ua>);
2. Публічна кадастрова карта України (<https://map.land.gov.ua/>);
3. Геопортал «Відкрите довкілля» (<http://openenvironment.org.ua>);
4. Геопортал «Інтерактивна карта ґрунтів України» (<https://superagronom.com>);
5. Геопортал «Ліси України» (<https://forestry.org.ua/>);
6. «Методичні рекомендації із здійснення стратегічної екологічної оцінки документів державного планування» розробник Департамент стратегії та європейської інтеграції (Трофименко Н.С.);
7. Регіональна доповідь про стан навколишнього природного середовища в Миколаївській області у 2021 році;
8. Інтерактивна мапа сонячної енергетики (<https://uamap.org.ua/project/map/>);
9. Інтерактивний картографічний веб-застосунок «Смарагдова мережа України: база даних – Species of Resolution 6. Database» (<http://emerald.net.ua/>);
10. Екологічний чат-бот Saveecobot (<https://www.saveecobot.com/radiation-maps#9/47.6238/31.3206/gamma>);
11. Розробка комплексних планів. Посібник для громад ([Програма USAID з аграрного і сільського розвитку - АГРО | Facebook](#));
12. Стратегічна екологічна оцінка комплексного плану. Практичний посібник ([Програма USAID з аграрного і сільського розвитку - АГРО | Facebook](#));

2. ХАРАКТЕРИСТИКА ПОТОЧНОГО СТАНУ ДОВКІЛЛЯ, У ТОМУ ЧИСЛІ ЗДОРОВ'Я ЛЮДЕЙ, ТА ПРОГНОЗНІ ЗМІНИ ЦЬОГО СТАНУ, ЯКЩО ДОКУМЕНТ ДЕРЖАВНОГО ПЛАНУВАННЯ НЕ БУДЕ ЗАТВЕРДЖЕНО (ЗА АДМІНІСТРАТИВНИМИ ДАНИМИ, СТАТИЧНОЮ ІНФОРМАЦІЄЮ ТА РЕЗУЛЬТАТАМИ ДОСЛІДЖЕНЬ)

Табл.2. Прогнозні зміни до стану довкілля, якщо документ ДДП не буде затверджено

Складові довкілля, в тому числі здоров'я населення	Поточний стан довкілля	Прогнозні зміни стану довкілля, якщо ДДП не буде затверджено
Земельні ресурси	Земельні ділянки використовується під житлову і комунальну забудову та вирощування сільськогосподарських культур, під парки, та зону відпочинку, під очисні споруди. Негативних геологічних процесів не виявлено. Інженерно-геологічні та інші вишукування території, що підлягає детальному плануванню, не проводилися.	-забруднення ґрунту від хаотично розташованого транспортних засобів (вантажного тощо) на земельній ділянці; -забруднення ґрунту ТПВ (пластик, поліетилен тощо), внаслідок відсутності схеми санітарного очищення; -зниження родючості ґрунтів від паління рослинних відходів
Атмосферне повітря	Джерелом забруднювання повітряного басейну території є промислові підприємства (близько м. Южноукраїнськ), транспорт (автомобільні дороги) та розтошування АЕС недалеко від ділянки що проектується. Зведений аналіз забруднення атмосферного повітря територій, що підлягає проектуванню, не проводилися.	-погіршення стану атмосферного повітря у зв'язку з відсутністю заходів поводження з відходами (спалення рослинних відходів – утворення чадного газу, накопичення та хаотичне складування відходів); -погіршення стану атмосферного повітря у зв'язку з відсутністю створення захисних озелених смуг; - викиди NOx можуть виникати під час роботи АЕС; -зменшення можливості розвитку альтернативного виду транспорту (відсутня

01/08-2023-ПЗ.ОНПС

Лист

13

Зам. інв. №	
Підпис і дата	
Інв № ори..	

Зм.	Кіл.	Арк.	№	Підпис	Дата

		інфраструктура)
Відходи	Несанкціоноване накопичення відходів рослинного походження, ТПВ. Накопичення твердих відходів від очисних споруд таких як осад, вода що містить хімічні реагенти, відходи від роботи обладнання (фільтри, мембрани) В місті Южноукраїнськ відсутні системи поводження з відходами	-накопичення рослинних відходів без подальшого транспортування на місця їх сортування, переробки тощо -накопичення відходів від обслуговування автомобілів, які в подальшому не утилізуються згідно стратегії управління відходами 2030 - накопичення відходів від очисних споруд, без належної утилізації згідно екологічним нормам і стандартам
Здоров'я населення	Скорочення чисельності населення. Захворювання характеризуються зростанням показників в класах новоутворень, хвороб ендокринної системи, розладів харчування та обміну речовин, розладів психіки та поведінки, хвороб системи кровообігу, органів травлення, хвороб сечостатевої системи, кістково-м'язової системи. Значно зросли показники ускладнень вагітності, пологів та післяпологового періоду, вроджені аномалії та пороки розвитку новонароджених.	-спричинення висипань на шкірі, бронхіту та онкологічних хвороб
Водні ресурси	Збільшення використання водних ресурсів; Збільшення забруднення водоймищ; Зміна гідрологічного режиму; Зниження рівня ґрунтових вод.	-стоки з септиків та каналізації можуть потрапляти у ґрунтові води та водойми, забруднюючи їх хімічними речовинами, бактеріями та вірусами; -збільшення кількості населення внаслідок будівництва житлової забудови може призвести до збільшення використання води для побутових потреб, що може призвести до виснаження водних ресурсів. - зменшення водопроникності ґрунту через забудову та асфальтування може призвести до зниження рівня ґрунтових вод та пересихання джерел; -забудова та асфальтування ґрунту зменшують інфільтрацію дощової води, що призводить до зменшення кількості води, яка поповнює ґрунтові води та водойми; - зміна гідрологічного режиму: зміна русла річок та потоків, зниження рівня ґрунтових вод, заболочування ґрунтів.
Клімат	див п. 2.6.1. «Клімат»	-збільшення концентрацій вуглекислого газу в атмосфері під час спалювань рослинних відходів, та автомобільних доріг - потрапляння хімічних реагентів під час очищення стічних вод таких як хлор або сірчана кислота. - підвищення температури, від викидів АЕС, та від води для охолодження, що може впливати на екосистеми водойм та призводити до нагрівання води в деяких випадках.
Територія ПЗФ та Смарагдової мережі	Забруднення водних ресурсів Забруднення та ущільнення ґрунтів Зміна ландшафтного покриву Вплив на флору і фауну	-викиди від транспорту, промислових підприємств і побутових джерел можуть негативно впливати на якість повітря, що призводить до погіршення здоров'я рослин і тварин. - скиди промислових відходів, стічних вод і побутових відходів у річки, або інші водні об'єкти можуть призводити до зниження якості води і загибелі водних організмів;

Зам. інв. №

Підпис і дата

Інв № ори..

Зм.	Кіл.	Арк.	№	Підпис	Дата

01/08-2023-ПЗ.ОНПС

Лист

14

-неправильне управління відходами і використання пестицидів можуть призвести до деградації ґрунтів, зниження їх родючості і втрати біорізноманіття.

-будівництво нових доріг, житлових районів та інфраструктури може призвести до втрати природних середовищ існування і фрагментації екосистем.

- людська діяльність може порушувати природні цикли розмноження, міграції і харчування тварин.

-знищення середовищ існування, забруднення і браконьєрство можуть призводити до зниження чисельності рідкісних і зникаючих видів.

- природні території можуть мати культурне і історичне значення, яке втрачається через деградацію довкілля.

3. ХАРАКТЕРИСТИКА СТАНУ ДОВКІЛЛЯ, УМОВ ЖИТТЄДІЯЛЬНОСТІ НАСЕЛЕННЯ ТА СТАНУ ЙОГО ЗДОРОВ'Я НА ТЕРИТОРІЯХ, ЯКІ ЙМОВІРНО ЗАЗНАЮТЬ ВПЛИВУ (ЗА АДМІНІСТРАТИВНИМИ ДАНИМИ, СТАТИЧНОЮ ІНФОРМАЦІЄЮ ТА РЕЗУЛЬТАТАМИ ДОСЛІДЖЕНЬ)

3.1 ПОТОЧНИЙ СТАН ДОВКІЛЛЯ

Територія проектування розташована в місті Южноукраїнськ, що проходить вздовж автомобільної дороги Н-24 «Благовіщенське-Миколаїв» та - на відстані 229 м на захід від річки Південь Буг. Територія що проектується розташована в межах екологічної мережі загальнодержавного значення «Бузький каньйон» та екологічний коридор загальнодержавного значення «Бузький». На відстані 2,5 км знаходиться Південноукраїнська АЕС, яка має безпосередній вплив на територію що проектується.

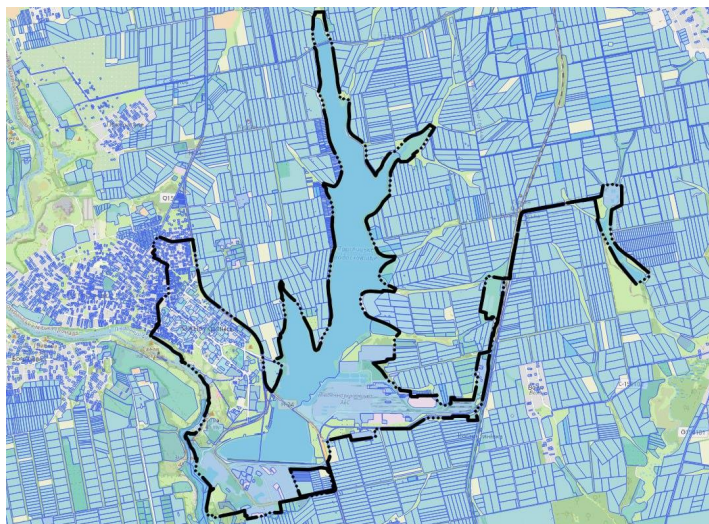


Рис. 3.1. Місце розташування території проектування

3.1.1. Земельні ресурси

Джерелами необхідної інформації є: дані Геопорталу «Інтерактивна карта ґрунтів України».

Територія що представлена для проектування представлена комплексами житлової забудови, вулицями населеного пункту, і територією озеленення спеціального

01/08-2023-ПЗ.ОНПС

Лист

15

Зам. інв. №

Підпис і дата

Інв № ори..

Зм.	Кіл.	Арк.	№	Підпис	Дата

призначення прибережної захисної смуги, представлені санітарно-захисними зонами, та ділянками озеленення спеціального призначення.

Територія, що проектується, частково забудована: індивідуальними житловими будинками; багатоквартирними будинками, об'єктами громадської забудови вздовж вулиці Молодіжна і Європейська та об'єктами транспортного обслуговування вздовж автомобільної дороги Н-24. Не забудована територія використовується під вирощування сільськогосподарських культур, під пасовища тощо. Негативних геологічних процесів не виявлено. Територія меморіального парку не забудована. Використовується, як територія озеленення загального користування меморіальний парк – «Меморіальний комплекс Захисників України» та, як озеленення спеціального призначення прибережної захисної смуги.

Грунтовий покрив

Згідно ґрунтово – географічного районування, Южноукраїнська міська територіальна громада відноситься до зони степу південно-центрального посушливого. Ґрунтоутворюючими та підстиляючими породами є глини та суглинки.

Інженерно-геологічні та інші вишукування території, що підлягає детальному плануванню, не проводилися.

За даними інтерактивної Картограми розповсюдження агрогосподарських ґрунтів визначені основні агрогосподарські групи ґрунтів в межах території, що підлягає детальному плануванню, присутні: чорноземи звичайні на лесових породах, чорноземи глинисто-піщані та супіщані ґрунти, лучні ґрунти, дернові ґрунти.

Згідно Наказу Державного комітету України по земельних ресурсах від 06.10.2003 №245 «Про затвердження переліку особливо цінних груп ґрунтів» ґрунти, що перебувають на території, що підлягає детальному плануванню, не відносяться до особливо цінних груп ґрунтів.

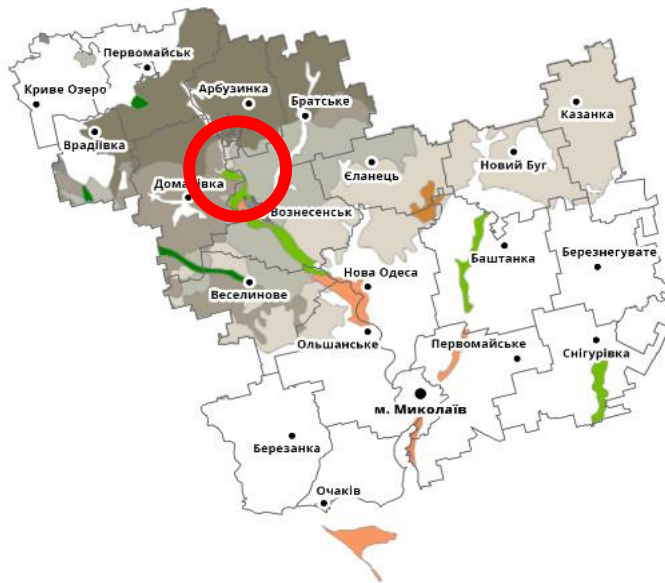


Рис.3.2. Викопіювання з Геопорталу «Інтерактивна карта ґрунтів України» (<https://superagronom.com>)

Гідрогеологічні умови

Згідно геоструктурних особливостей територія, що підлягає детальному плануванню, відноситься до Причорноморського артезіанського басейну. У районі проєктування водоносні горизонти розвинуті у палеогеново-неогенових (сарматських) відкладах на глибинах 400 - 500 метрів, в неогенових відкладах на глибинах 30,0-170,0

Зам. інв. №	
Підпис і дата	
Інв № ори..	

Зм.	Кіл.	Арк.	№	Підпис	Дата	

01/08-2023-ПЗ.ОНПС

Лист

16

метрів, а в межах річкових долин та балок, 5,0-70,0 метрів. Води мінералізовані, від 0,6 до 0,8 г/л, гідрокарбонатно-натрієвого типу.

В межах території, що підлягає детальному плануванню, ділянки, що схильні до затоплення чи підтоплення, відсутні.

На даний час детальне гідрогеологічне вивчення з визначенням кадастрових запасів підземних питних вод по території, що підлягає детальному плануванню, не проводились.

Геолого-геоморфологічна будова

За сучасним геоморфологічним районуванням території України ділянка планованої діяльності розташована у районі Придніпровсько-приазовська область пластово-денудаційних цокольних височин та низовин на Південнопридніпровській акумулятивно-денудаційна рівнині на неогенових відкладах і докембрійських породах

В геоморфологічному відношенні територія, що проектується, розташована на південно-західному схилі Українського кристалічного масиву, та являє собою степову рівнину.

В геоструктурному відношенні територія проектування знаходиться в зоні Українського кристалічного щита.

Тектонічна основа Вознесенського району, в якому розташована територія планової діяльності становить крайовий прогин Східно-Європейської платформи – Причорноморська западина, що характеризується поступальним зануренням кристалічних порід у бік Чорноморської глибоководної западини.

В геологічній будові приймають участь кристалічні породи докембрію та осадові відклади палеогенової та четвертинної систем.

На заході до Придніпровської височини прилягає Волинсько-Подільська, яка має слабохвилясту поверхню з найбільш розчленованими частинами на заході й південному заході. Докембрійські тверді породи тут покриті шаром пісчано-глинистих відкладів Балтської свити, значно поширені також червоно-бурі глини.

На третинних відкладах, а де їх немає, то безпосередньо на докембрійських породах, залягають четвертинні відкладення.

Четвертинні відклади представлені, в основному, чорноземами.

У північно-західній частині Придніпровської височини, яка охоплює значну частину Вознесенського та Єланецького районів, рельєф слабохвилястий. Густина ерозійного розчленування 0,5-0,6 км на 1 кв. км. Середня крутизна схилів – 3-9, а місцями – 15 і більше градусів.

У сейсмічному відношенні, згідно ДБН В.1.1 - 12/2014 «Будівництво в сейсмічних районах України», вся територія району відповідно карт відноситься до сейсмічної зони:

- карта «А» (5 балів) для проектування та будівництва об'єктів і будівель масового громадського, промислового призначення, різних житлових об'єктів в міській та сільській місцевості;
- карта «В» (6 балів) для проектування та будівництва об'єктів і будівель підвищеного рівня відповідальності, що мають коефіцієнт надійності не менш 1,1 у відповідності з ГОСТ 27751-88, пошкодження або руйнування яких під впливом землетрусу може призвести до надзвичайних ситуацій регіонального рівня;
- карта «С» (7 балів) для особливо відповідальних об'єктів і споруд, що мають коефіцієнт надійності за відповідальністю не менш ніж 1,2 у відповідності з ГОСТ 27751-88, пошкодження або руйнування яких під впливом землетрусу може призвести до надзвичайних ситуацій державного рівня.

Інженерно-будівельна оцінка

Відповідно до схеми інженерно-геологічного районування України, територія проектування відноситься до території підвищеної складності будівельних умов освоєння.

Підземні води по відношенню до бетону не мають агресивності.

Зам. інв. №
Підпис і дата
Інв № ори..

Зм.	Кіл.	Арк.	№	Підпис	Дата	01/08-2023-ПЗ.ОНПС	Лист
							17

В сейсмічному відношенні (ДБН В.1.1 – 12:2014 «Будівництво в сейсмічних районах України») відповідно карти «А» для проектування та будівництва об'єктів і будівель масового громадського, промислового призначення, різних житлових об'єктів в міській та сільській місцевості територія відноситься до сейсмічної зони (5 балів). Згідно карт «В» для проектування та будівництва об'єктів і будівель підвищеного рівня відповідальності, що мають коефіцієнт надійності не менш 1,1 у відповідності з ГОСТ 27751-88, пошкодження або руйнування яких під впливом землетрусу може призвести до надзвичайних ситуацій регіонального рівня, територія відноситься до сейсмічної зони (6 балів) та «С» для особливо відповідальних об'єктів і споруд, що мають коефіцієнт надійності за відповідальністю не менш ніж 1,2 у відповідності з ГОСТ 27751-88, пошкодження або руйнування яких під впливом землетрусу може призвести до надзвичайних ситуацій державного рівня, територія відноситься до сейсмічних зон (7 балів відповідно).

Ґрунти за просадністю відносяться до категорії I типу просідання.

За умов складності інженерно-будівельного освоєння виділяються:

- території сприятливі для будівництва. Це ділянки зі спокійним рельєфом. Ґрунтові води залягають на глибині > 2,5м від поверхні. Ухили поверхні складають 0,5 - 8%. Літологія ґрунтів представлена суглинками, супіссями.
- території малосприятливі для будівництва. Представлені локальними пониженнями. Ґрунтові води залягають на глибинах < 2,5 м від поверхні. Освоєння цих ділянок потребує додаткових капітальних затрат на інженерну підготовку території;
- території несприятливі для будівництва. Представлені ділянками деградованих земель. Дані ділянки потребують невідкладного інженерного захисту.

3.1.2. Атмосферне повітря

Джерелами необхідної інформації є: дані аналітичних досліджень та мережі спостережень Центральної геофізичної обсерваторії ім. Бориса Срезневського за перше півріччя 2022 року, дані карти забруднення атмосферного повітря за 2021 рік, дані Регіональної доповіді «Про стан навколишнього природного середовища в Миколаївській області у 2021 році».

За метеорологічними умовами територія проектування відноситься до територій з помірним потенціалом забруднення атмосферного повітря та умовно сприятливими умовами розсіювання промислових викидів (районування України за потенціалом забруднення).

Аналітичні дослідження щодо рівня атмосферного повітря території, що підлягає детальному плануванню, не проводилися, тому стан атмосферного повітря буде характеризуватися виключно на дослідницьких даних території Вознесенського району та Миколаївської області.

Для міста Миколаєва у першому півріччі 2022 року середні концентрації шкідливих речовин за даними моніторингу стану забруднення повітря, рівень забруднення повітря за комплексним індексом забруднення атмосфери (КІЗА) характеризувався як високий.

У порівнянні з аналогічним періодом минулого року у місті Миколаєві спостерігалось незначне підвищення рівня забруднення атмосферного повітря (за КІЗА).

За даними головного управління статистики у Миколаївській області протягом 2021 року від стаціонарних джерел порівняно з 2020 роком зменшилися викиди по аміаку на 12,9%, метану – на 10,3%, НМЛЮС - на 8,4%, сполукам азоту - на 1,3% і металам та їх сполукам – на 0,8%.

Зам. інв. №
Підпис і дата
Інв № ори..

								01/08-2023-ПЗ.ОНПС	Лист
									18
Зм.	Кіл.	Арк.	№	Підпис	Дата				

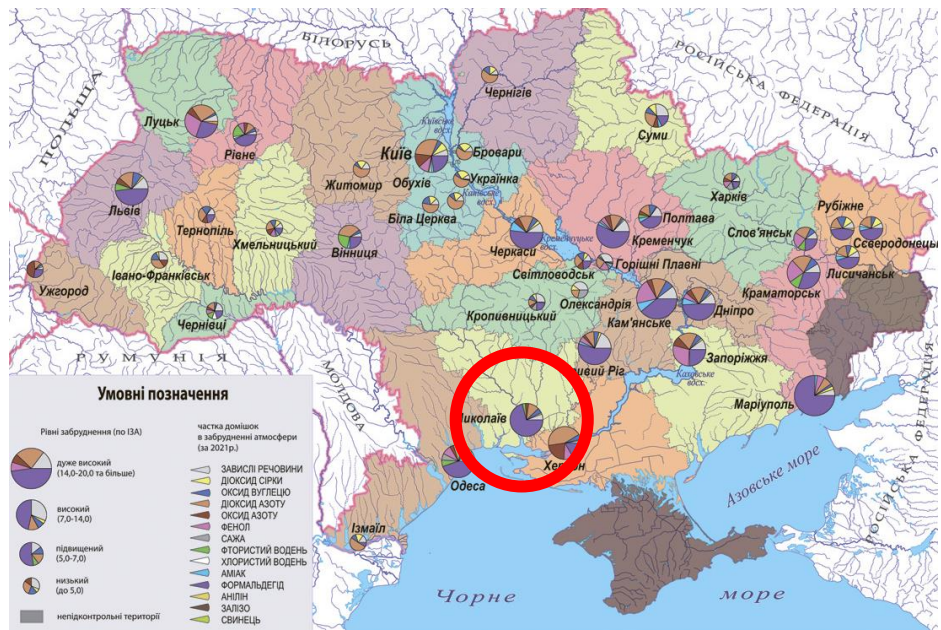


Рис. 3.3. Карта рівнів забруднення атмосферного повітря в містах України за індексом забруднення атмосфери за 2021 рік за даними гідрометеорологічних організацій (<http://cgo-sreznevskiy.kyiv.ua/>)

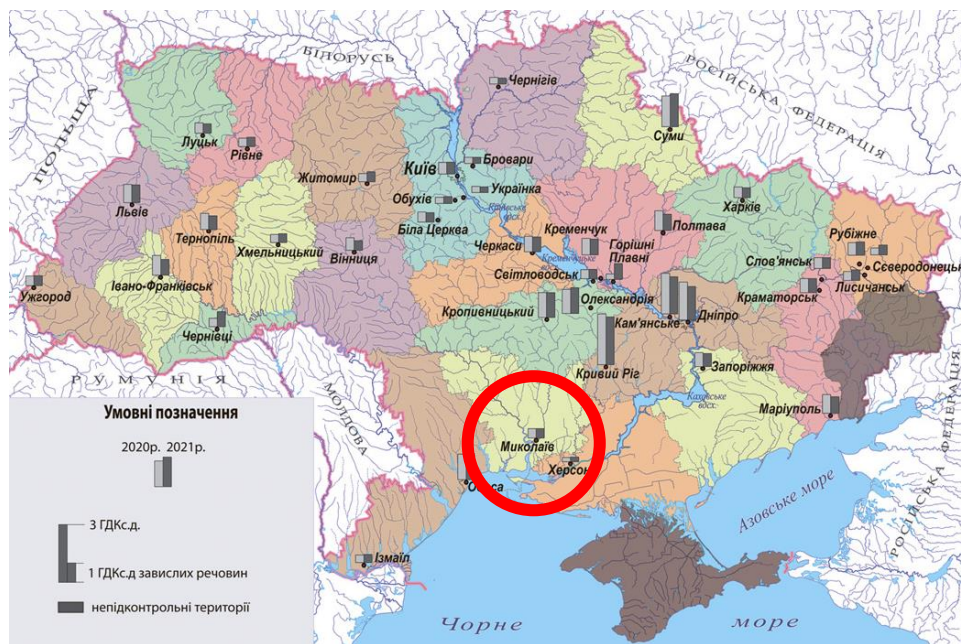


Рис. 3.4. Карта забруднення атмосферного повітря завислими речовинами (середньорічні концентрації в ГДК с.д. у 2020-2021 рр.) (<http://cgo-sreznevskiy.kyiv.ua/>)

Інв № ори..	Підпис і дата	Зам. інв. №

Зм.	Кіл.	Арк.	№	Підпис	Дата

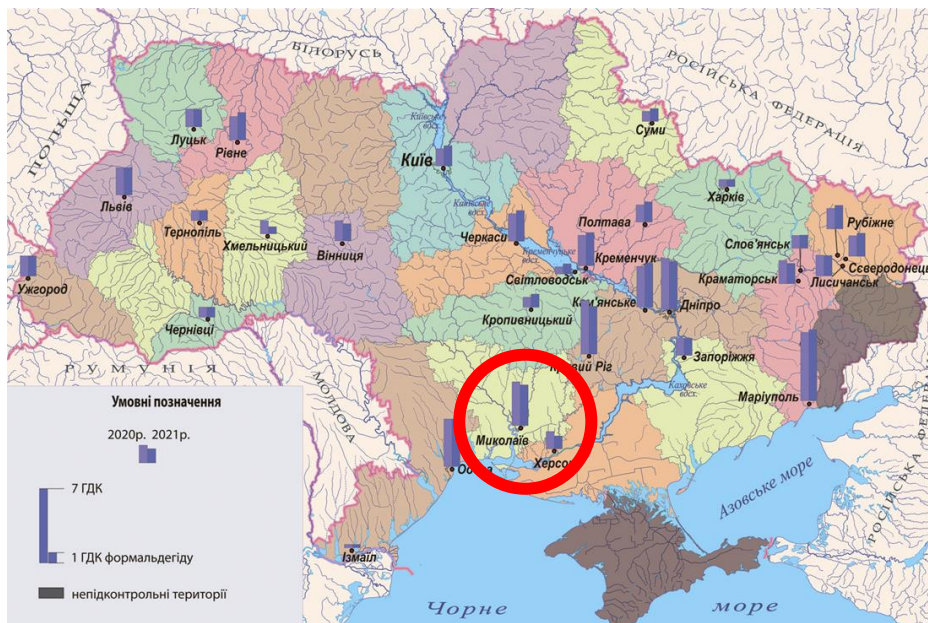


Рис. 3.5. Карта забруднення атмосферного повітря формальдегідом (середньорічні концентрації в ГДК с.д. у 2020-2021 рр.) (<http://cgo-sreznevskiy.kyiv.ua/>)

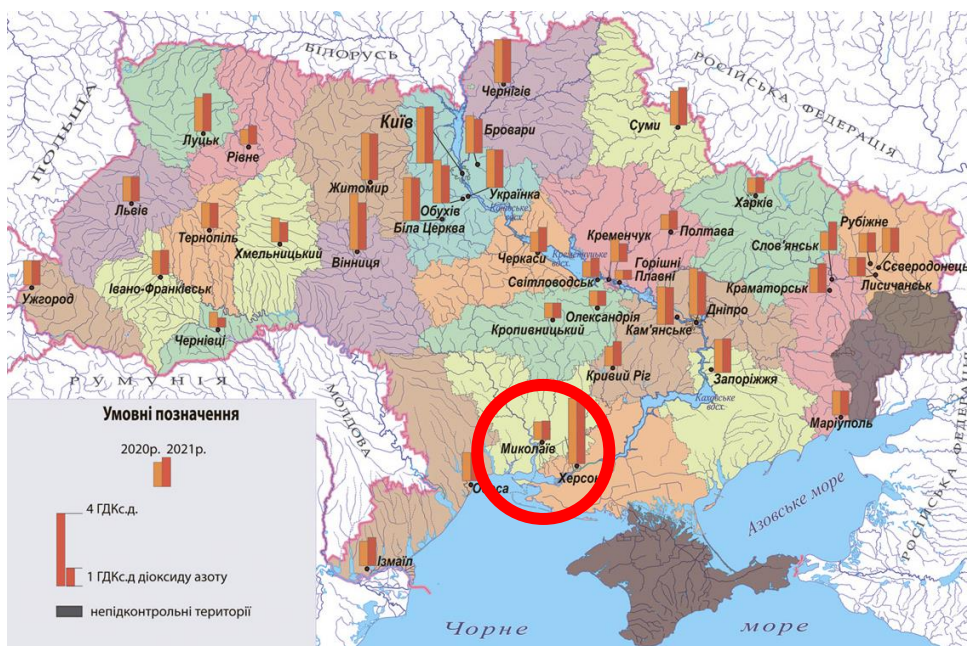


Рис.3.6. Карта забруднення атмосферного повітря діоксидом азоту (середньорічні концентрації в ГДК с.д. у 2020-2021 рр.) (<http://cgo-sreznevskiy.kyiv.ua/>)

Табл.3.1. Зведений аналіз забруднення атмосферного повітря за роками

№	Основні забруднюючі речовини	Зміна стану 2020-2021 рік	Зміна стану у першому півріччі 2022 року
1	Завислі речовини	Перевищень ГДК не зафіксовано	Перевищень ГДК не зафіксовано
2	Формальдегід	Перевищень ГДК не зафіксовано	Перевищення
3	Діоксид азоту	Перевищення ГДК незначні	Перевищень ГДК не зафіксовано

Інформація щодо незадовільного стану атмосферного повітря території м. Южноукраїнськ Миколаївської області наведена у матеріалах Регіональної доповіді «Про стан навколишнього природного середовища в Миколаївській області у 2022 році»:

Зам. інв. №
Підпис і дата
Інв № ори..

Зм.	Кіл.	Арк.	№	Підпис	Дата
-----	------	------	---	--------	------

викиди забруднюючих речовин стаціонарними джерелами в атмосферу у 2021 році становили 1,216 тис. т, що на -0,053 тис. т менше, ніж у 2020 році.

Табл.3.2. Обсяги викидів забруднюючих речовин стаціонарними джерелами в атмосферне повітря по районах та містам області. (тис. т)

Міста та райони області	Обсяги викидів, тис. т		Збільшення/зменшення (-) викидів у 2021 р. проти 2020 р., тис. т	Обсяги викидів у 2021 р. до 2020 р., %	Викинуто в середньому одним підприємством, т
	у 2020 р.	у 2021 р.			
м. Южноукраїнськ	0,036	0,0367	+0,0007	101,9	18,34
Вознесенський*	0,831	0,715	-0,116	86,0	15,2

Табл.3.3 Динаміка викидів забруднюючих речовин в атмосферне повітря від стаціонарних джерел у регіоні по окремих населених пунктах, (тис. т)

	2017 рік	2018 рік	2019 рік	2020 рік	2021 рік
м. Южноукраїнськ	0,148	0,097	0,039	0,036	0,037

Джерелом забруднювання повітряного басейну населеного пункту є промислові підприємства та транспорт. Серед промислових підприємств, що викидають забруднюючі речовини в атмосферне повітря - Южноукраїнська АЕС ДП НАЕК Енергоатом», автостанція, п'ять АЗС та одна АГЗС, Прирельсовий склад рідкого палива ТОВ «Миколаївська технічна компанія», ВАТ «Теплоенергомонтаж» Костянтинівське монтажне управління. Основні викиди автотранспорту здійснюються в межах автодороги державного значення Р-06 /Миколаїв – Ульянівка/ зі значною інтенсивністю руху, спричиняючи шум, погіршуючи екологічний стан та навантажуючи вуличну мережу. За останні роки дана проблема навіть погіршилась, що визначається також технічним зносом рухомого складу техніки та сумнівною якістю пального.

3.1.3. Радіаційний стан

Джерелами необхідної інформації є: інформація вимірювань екологічного чат-боту SaveEcoBot в реальному часі.

Рівень природного радіаційного фону становить 130 нЗв/год.

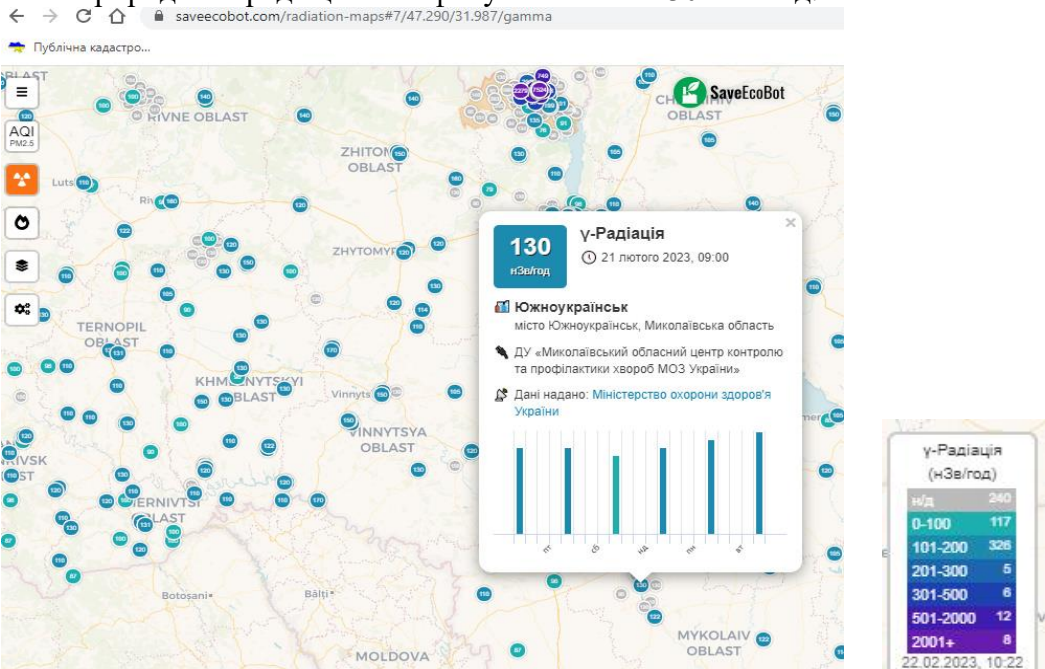


Рис.3.7. Карта радіаційного фону станом на 21 лютого 2023 року (<https://www.saveecobot.com/radiation-maps>)

Зам. інв. №
Підпис і дата
Інв № ори..

Зм.	Кіл.	Арк.	№	Підпис	Дата

3.1.4. Відходи

Територія, що підлягає проектуванню, характеризується:

Накопиченням ТПВ від громадської забудови, залишками рослинної продукції, від сільськогосподарських угідь. А також відходами від АЗС, проливи мастила, використанні акумулятори, шини, фільтри тощо. На території очисних споруд накопиченням твердих відходів таких як осади, вода що містить хімічні реагенти, відходи від роботи обладнання (фільтри, мембрани).

В населених пунктах Южноукраїнської територіальної громади відсутня на достатньому рівні сучасна матеріально-технічна база у сфері поводження з ТПВ. Відходи складаються на територіях переповнених полігонів (Южноукраїнський, Костянтинівкий, Іванівський), у природних рельєфних утвореннях – балках, ярах; лісозахисних смугах, що в свою чергу становить екологічну небезпеку.

3.1.5. Водні ресурси

Територія, щодо якої здійснюється детальне планування, територіально належить до басейнів р. Південний Буг.

Територія, щодо якої здійснюється детальне планування, характеризується складними гідрогеологічними умовами формування підземних вод, що обумовлено геолого-структурними особливостями, природно-кліматичними та техногенними факторами.

Підземні води залягають у відкладеннях різного віку, генезису і літологічного складу – від тріщинуватої зони кристалічного фундаменту до сучасних (голоценових) та плейстоценових.

Пірісні підземні води (з мінералізацією до $1,0 \text{ г/дм}^3$) поширені на території, щодо якої здійснюється детальне планування.

У межах проектування розташовується річка Південний Буг. Відповідно до статті 79 Водного кодексу України по класифікації річка Південний Буг відноситься до великих річок загальнодержавного значення, має довжину 806,0 км (257 км в межах області) та водозбірну площу 63700,00 км².

Річка бере початок в болотах Хмельницької області, розташованих на вододілі між річками Збруч і Случ. У верхній ділянці він протікає в низинних і заболочених берегах, з яких лівий берег трохи вище правого. Притоки верхньої ділянки також заболочені. Тут побудовано багато ставків.

Нижче м. Первомайська протягом понад 70 км Південний Буг протікає у високих (до 90 м) скелястих берегах. Скелі утворюють численні пороги. Іноді скелясті береги поступаються місцем болотистих низинам і торф'янистим болотам. У с. Олександрівка порожиста частина річки закінчується, русло розширюється. Південний Буг тече по широкій долині з низькими берегами, розмиваючи піски і вапняки. В даний час уздовж берегів насипані дамби, завдяки яким заплавної ділянки річки не заливаються водами під час весняних паводків. На цій ділянці в Південний Буг вливаються води його правої притоки - річки Чичиклей довжиною 156 км. Вона періодично пересихає. В руслі рясно розвиваються зарості водної рослинності. У басейні Південного Бугу налічується 6582 малих річок, загальною довжиною близько 20 тис. км, 11 середніх річок загальною довжиною понад 1,6 тис. км та 1 велика річка Південний Буг.

На території м. Южноукраїнська проектної ділянки №4 протікає Безіменний струмок.

Табл. 3.4. Характеристика водних об'єктів, які знаходяться на території м. Южноукраїнськ

Назва водного об'єкту	Ширина прибережної захисної смуги, м
р. Південний Буг	150
Безіменний струмок	25

01/08-2023-ПЗ.ОНПС

Лист

22

Зам. інв. №	
Підпис і дата	
Інв № ори..	

Зм.	Кіл.	Арк.	№	Підпис	Дата

3.1.6. Клімат

Клімат території, що підлягає проектуванню, помірно-континентальний з жарким сухим літом, м'якою малосніжною нестійкою зимою. Серед основних факторів, що зумовлюють формування й особливості клімату області є сонячна радіація, атмосферна циркуляція та характер підстилаючої поверхні.

Табл.3.3. Основні метеорологічні показники

Температура повітря:	середня за рік	+ 9,0 +11,0 °С
	абсолютний мінімум	- 27,2 °С
	абсолютний максимум	+ 40,0 °С
Відносна вологість	середня за рік	70%
Розрахункова температура	самої холодної п'ятиденки	-19,0 °С
	зимова вентиляційна	- 0,3 °С
Опалювальний період:	період	172 доби
Атмосферні опади:	середня річна кількість	390-475 мм
Висота снігового покриву:	середня декадна	3-10 см
Переважаючий напрямок вітру	теплий період	Пн. Сх
	холодний період	Пн.Сх
Максимальна швидкість вітру:	річний	Пн. Сх
	річна	3,8-4,6 м/сек
	5-10 років	15 м/сек
	15-20 років	20 м/сек
Особливі атмосферні явища:	грози	26 днів
	град	2 днів
	пилові бурі	2 дні
Глибина промерзання ґрунту:	середня	5-10 см
	найбільша	45 см
Сума активних температур		до 3400°С
Тривалість без морозного періоду		160-205 діб

Характеристика кліматичних умов, основних окремих елементів метеорологічних показників, необхідних для обґрунтування й прийняття планувальних рішень наведена за даними багаторічних спостережень по метеостанціях «Вознесенськ» та «Миколаїв».

За сучасним кліматологічним районуванням території України ділянка планованої діяльності розташована у Північному кліматичному районі Степової зони Південної Атлантико-континентальної кліматичної області.

3.1.7. Природоохоронні території та об'єкти

На території проектування відсутні території та об'єкти природно-заповідного фонду, а також території, зарезервовані до подальшого заповідання.

Згідно інформації регіональної містобудівної документації (Схеми планування території Миколаївської області) та даних публічної кадастрової карти, в межах території, що підлягає проектуванню та в безпосередній близькості присутні території природно-заповідного фонду.

Відповідно до листа управління екології та природних ресурсів Миколаївської обласної державної адміністрації від 16.06.2023 р. №795/01.1-04/04 м. Южноукраїнськ межує з наступними об'єктами природно - заповідного фонду:

- Національний природний парк «Бузький Гард» (статус заповідного об'єкта надано Указом Президента України від 30.04.2009 № 279/2009 на площі 6138,13 га);
- Регіональний ландшафтний парк «Гранітно-степове Побужжя» (статус заповідного об'єкта надано рішенням Миколаївської обласної ради від 18.03.1994 №27 на площі 7394,3 га).

Зам. інв. №	
Підпис і дата	
Інв № ори..	

Зм.	Кіл.	Арк.	№	Підпис	Дата

01/08-2023-ПЗ.ОНПС

Лист

23

Національний природний парк «Бузький Гард» є однією з трьох ключових ділянок НПП і взагалі Гранітно-Степового Побужжя. Представлена унікальним каньйоном долини Південного Бугу. В межах невеликої за площею території зростають та мешкають ряд рідкісних та зникаючих видів рослин і тварин. Нижню частину ділянки – власне Гардовий поріг, де був розташований Старий Гард, – затоплено Олександрівським водосховищем у 2005 році. Правобережна частина урочища увійшла у 2009 році до складу НПП «Бузький Гард». Лівобережна частина включена до складу регіонального ландшафтного парку (РЛП) «Гранітно-Степове Побужжя» рішенням Миколаївської обласної ради від 27.10.1996 року № 7 орієнтовною площею 80 га і знаходиться в межах м. Южноукраїнськ.

Згідно Первинній схемі екомережі Миколаївської області та екологічному паспорту Миколаївської області, територія розроблення містобудівної документації повністю розташована в межах об'єктів екологічної мережі Бузького коридору (С3), що відноситься до ключових територій екологічної мережі загальнодержавного значення, та частково Бузького каньйону (К1), що відноситься до ключових територій екологічної мережі загальнодержавного значення.

Бузький каньйон

Площа, га – 5034,0.

Місце розташування - каньйоноподібна ділянка долини р. Південний Буг від південної околиці с. Мигія Первомайського району до околиці смт. Олександрівка Вознесенського району, а також у долині р. Велика Корабельна від с. Благодатне до с. Семенівка Первомайського району, включаючи гирлові ділянки водотоків, прилеглі береги, заплавні лісові насадження.

Стисла характеристика природоохоронної цінності - входить до складу національного природного парку (НПП) «Бузький Гард».

Бузький коридор

Місце розташування - розташований навколо річища великої річки Південний Буг, простягається по всій території області від межі з Кіровоградською областю у південносхідному напрямі.

Стисла характеристика природоохоронної цінності - Бузький коридор з'єднує ключову територію загальнодержавного значення Бузький каньйон, ключові території місцевого значення - Кодимську, «Михайлівський степ», Ковалівську, «Новоодеські плавні», «Себінську балку», Петрово-Солониську, «Капустяну балку», Балабанівсько-Галіцинівську та ін. з національною еко-мережею.

Бузький Гард у межах Южноукраїнської територіальної громади широко відомий в Україні, як місце туристичного відвідування, чому сприяє зручне розташування автомобільних доріг. Щорічно проводяться чисельні туристичні фестивалі, змагання зі скелелазіння та гірського туризму. Збільшується потік відвідувачів. Тому територія потребує серйозного комплексного розвитку рекреаційно-туристичного комплексу із суворим дотриманням збереження ландшафтів, біоти та історичних пам'яток. Територія, запропонована для розширення НПП «Бузький Гард» в межах м. Южноукраїнськ, складається з чотирьох послідовних ділянок: міської, подорожної, гардової, ташлицької. На міській ділянці лівого берега р. Південний Буг ґрунтовий покрив незначний за товщею, велику площу тут займають гранітні щити і тому схил лівого берега на міській ділянці майже позбавлений деревної рослинності. Плакори тут зайняті житловою забудовою м. Южноукраїнськ. Заплава з лівого берега 10-40 м завширшки. У середній частині заплави лівого берега розташований штучно створений із довізного піску пляж м. Южноукраїнськ, який, крім заплавної частини, займає і найнижчу кам'яну терасу схилу. Ця частина об'єкта межує із меморіальним та музейним комплексом Южноукраїнської територіальної громади, який розташований на плакорі, значно змінений будівельними роботами. Нижче балки Подорожина починається ділянка пам'ятки, яка йде до урочища Гард. Ця ділянка дістала свою назву від самої балки так від групи вузьких островів під правим берегом р. Південний Буг. Лівий берег подорожної ділянки має складний і винятково мальовничий

Зам. інв. №	
Підпис і дата	
Інв № ори..	

Зм.	Кіл.	Арк.	№	Підпис	Дата

01/08-2023-ПЗ.ОНПС

Лист

24

рельєф. Розпочинається він могутнім подорожинським скельним масивом, який у верхній частині утворює лівий схил однойменної балки і досягає висоти 77 м над рівнем моря і 48 м над рівнем водного дзеркала р. Південний Буг.

Створення екологічного коридору сприяє покращенню якості середовища та забезпечує екологічний баланс у регіоні.

В межах населеного пункту розташовані окремі озеленені території загального користування площею 105,59 м². Питомий показник рівня озеленення загального користування складає 4,3% (0,25 м² на особу).

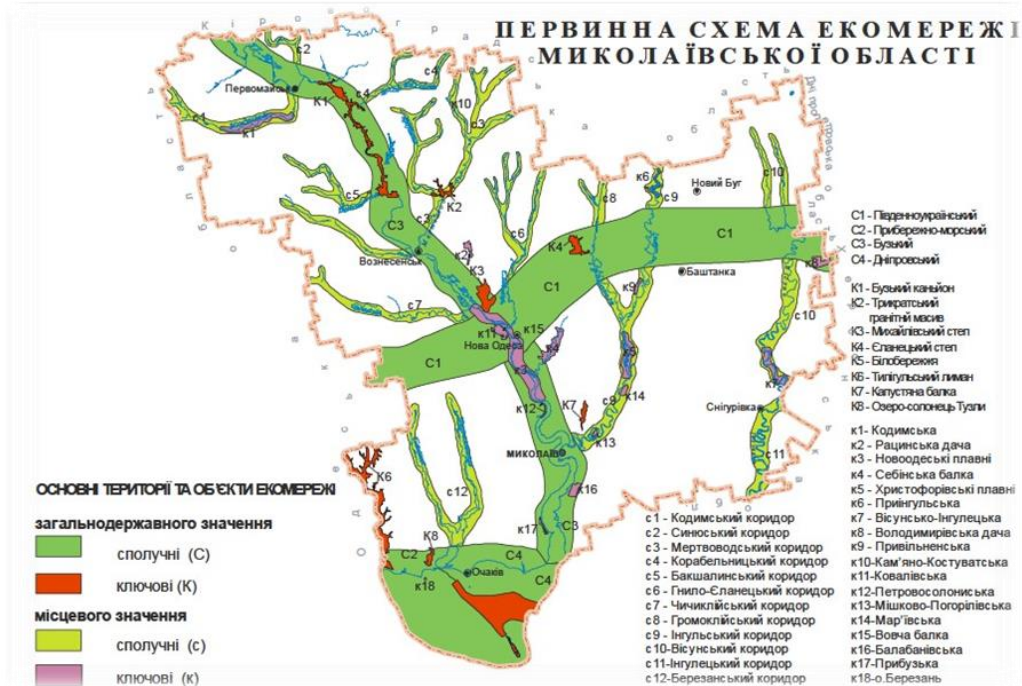


Рис. 3.8 Схема екомережі Миколаївської області

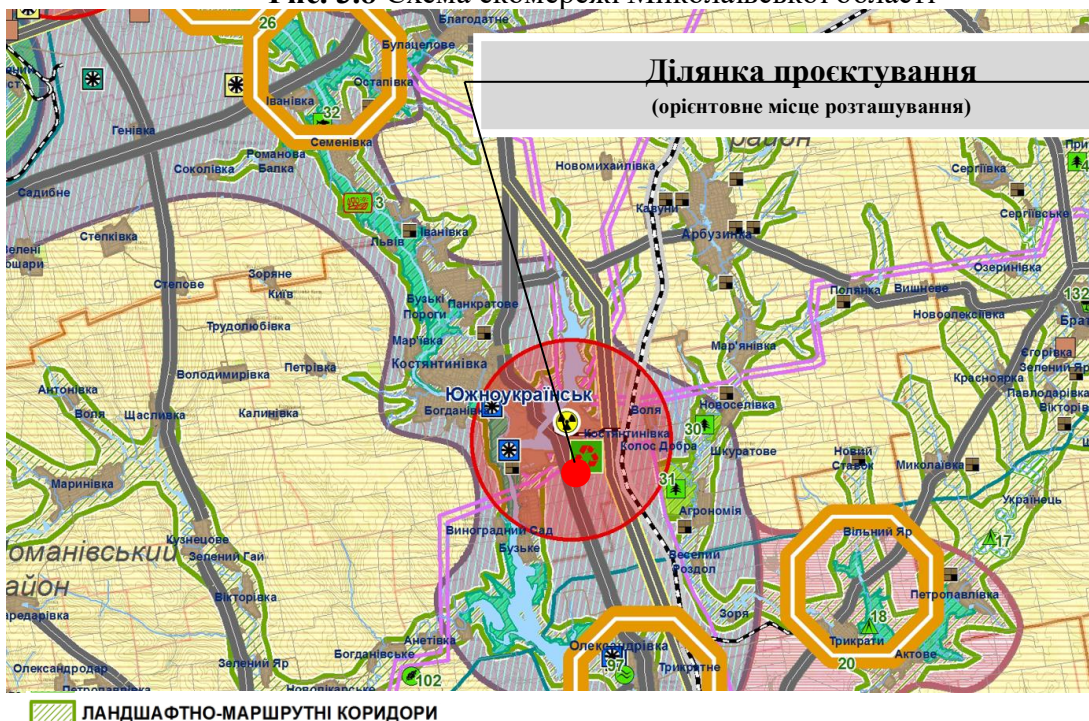


Рис.3.8.1 Викопіювання зі схеми прогнозованого стану навколишнього природного середовища. Охорона довкілля «Схеми планування території Миколаївської області – внесення змін», затвердженої рішенням обласної ради від 16.05.2019 №29, розробленої ДП УДНДП «Діпромiсто»

Інв № ори..	Зам. інв. №
	Підпис і дата

Зм.	Кіл.	Арк.	№	Підпис	Дата
-----	------	------	---	--------	------

3.1.8. Біорізноманіття

В Україні напрямок охорони біорізноманіття широко представлений у законодавстві ще з перших років незалежності, коли були розроблені закони про природно-заповідний фонд, рослинний і тваринний світ та започатковано ведення Червоної книги України і Зеленої книги України. Україна підписала Рамкову конвенцію ООН про охорону біорізноманіття (1992) та одинадцять інших міжнародних угод у сфері біорізноманіття. Близько 7 % площі держави включено до складу територій природно-заповідного фонду. Україна також розпочала формування Смарагдової мережі (Emerald Network) як частини адаптації України до законодавства Європейського Союзу. Охорона біорізноманіття є важливою частиною Закону України «Про Основні засади (стратегію) державної екологічної політики України на період до 2030 року», Цілей сталого розвитку та інших програмних документів. При цьому охорона біорізноманіття в Україні має багату історію. Саме на території нашої держави були створені перші заповідники колишнього СРСР («Асканія-Нова» та «Конча-Заспа»), тут було вперше розроблено наукові засади роботи заповідників та концепцію їх репрезентативності, сформульовано завдання для професійних ботаніків і зоологів у сфері охорони природи. На території України, вперше у Європі, ще в 1927 році були створені природоохоронні території для збереження міграційних шляхів птахів.

Рослинність. Відповідно «Геоботанічного районування України» територія відноситься до Чорноморсько-Азовської степової провінції, Бузько-Дніпровський (Криворізький) округ різнотравно-злакових степів, байрачних лісів та рослинності гранітних відслонень.

В межах лісостепу природний рослинний покрив утворює ковилово-лучний степ, по балках - байрачні діброви, по відслоненнях вапняку й граніту - кам'янисті степи.

Ліси району відносяться до I групи - захисні та виконують переважно водоохоронні, захисні, санітарно-гігієнічні, оздоровчі та рекреаційні функції. До лісових насаджень відносяться: сосна звичайна, сосна кримська, ялинка європейська, акація біла, софора японська, шовковиця чорна, горіх грецький, берест, ясен, гледичія, тополя, береза, осина, тополя, верба, абрикос та інші.

На схилах у верхів'ях річкових долин і балках зростають байрачні ліси, в яких переважають дуб, клени татарський і гостролистий, в'яз, липа, груша, яблуня, в чагарниковому ярусі - бересклет, крушина, терен, глід, шипшина.

Степова зона в межах району включає різнотравно-кострицево-ковилкові угруповання. У складі різнотрав'я переважають лучно-степові види (пирій повзучий, тонконіг вузьколистий, костриця валіська, костриця лучна, покісниця розставлена, ситник Жерара, скорзонера дрібноквіткова та багато інших). Цілинні степи містять варіації підзональних рослинних угруповань - типові степи, петрофільні угруповання на оголеннях скельних породах. Справжні степи представлені різнотравно-типчакковоковилковими, типчакково-ковилковими та їх кам'янистими різновидами.

Тваринний світ. За сучасним зоогеографічним районуванням території України, ділянка планованої діяльності розташована на Західній степовій (Північночорноморській) ділянці Азово-Чорноморського району Понтійського округу Середземно-Центральноазійської підобласті Палеоарктичної області.

Тваринний світ нараховує понад 100тис. видів тварин, серед яких - близько 500 видів складають хребетні, у тому числі ссавців - близько 100, птахів - близько 300, плазунів - близько 10, земноводних - близько 10, риб - близько 100 видів.

У водних об'єктах розташовані нерестовища, місця нагулу та зимівлі таких видів риб, як: лящ, тарань, рибець, пузанок, білізна, осетер, судак, сазан, білуга, севрюга, оселедець, тюлька, шпрот, глоса, чорноморська кефаль, пеленгас, карась, бичок, щука, сом, окунь та інші.

Інв № ори..	Підпис і дата	Зам. інв. №						01/08-2023-ПЗ.ОНПС	Лист
			Зм.	Кіл.	Арк.	№	Підпис		Дата

В період гніздування на територіях лісових масивів зафіксовано осоїда, орлакарлика, підорлика малого, балобана, канюків степового і звичайного, шуліку чорного, яструба великого.

Характерними видами мисливської фауни є: козуля, дикий кабан, заць-русак, лисиця, снотовидний собака, куниця кам'яна, сіра куріпка, фазан, крижень, перепел, баранець звичайний, горлиця звичайна, крижень, лиска.

Найбільше видове різноманіття фауни спостерігається в межах територій та об'єктів природно-заповідного фонду.

Проектом передбачається максимально зберегти існуючі зелені насадження та деревну рослинність. Ареали проживання рідкісних тварин, місця зростання рідкісних рослин в межах проектування відсутні. Значних і незворотних змін в екосистемі дослідженої території в результаті будівництва та експлуатації об'єкта планової діяльності не прогнозується. Наземних, водних і повітряних шляхів міграції тварин на території не відмічено. В процесі будівництва об'єктів проектування вплив на рослинний покрив в основному буде виявлятися в пошкодженні та частковому знищенні рослинності транспортними засобами, загибелі і пригніченні рослинного покриву при виникненні аварійних ситуацій.

Територія що проектується розташована в межах екологічної мережі загальнодержавного значення «Бузький каньйон» та екологічний коридор загальнодержавного значення «Бузький».

Просторова структура Бузького екокоридору зумовлена природними (положенням природних ядер, гідрологічною мережею областей, наявністю великих лісових масивів тощо), соціальними умовами (урбанізаційними процесами, рівнем гомогенності біогеоценозів та ін.) та приурочена до басейну річки Південний Буг. Південний Буг бере початок поблизу с. Холодець Волочиського району в західній частині Хмельниччини, на Верхньобузькій (Авратинській) височині, далі річка тече на південний схід, перетинає Вінниччину, Кіровоградщину (межує з Одеською та Миколаївською областями) і на території Миколаївської та Херсонської областей впадає в Бузький лиман Чорного моря, який є відгалуженням Дніпровського лиману.

Нижня частина Бузького екокоридору (Нижнє Побужжя) включає 7-8 ділянки – від м. Первомайськ до пониззя м. Миколаїв.

Сьома ділянка долини Південного Бугу – від м. Первомайськ до м. Вознесенськ. У пригірловій частині нижче м. Первомайська річка Південний Буг переходить від Придніпровської височини до Причорноморської низовини і вигляд її долини різко змінюється. Вона поступово звужується (до 200-300 м) і зростає висота гранітних берегів і нахил русла. Подолавши виходи кристалічних порід Українського щита (нижче за течією села Олександрівка) зменшується нахил русла річки і висота берегів, а ширина долини зростає до 3- 3,5 км і місцями з'являється заплава. Південний Буг тече по широкій долині з низькими берегами, розмиваючи піски і вапняки. В даний час уздовж берегів насипані дамби, завдяки яким заплавні ділянки ріки не заливаються водами під час весняних паводків.

Восьма ділянка нижньої частини Південно-Бузького екокоридору (Нижнє Побужжя) простягається від м. Вознесенськ до пониззя м. Миколаїв. Гирлова частина починається у м. Нова Одеса і до м. Миколаєва, де приймає правий, найбільш великий приплив - р. Інгул, Південний Буг тече по рівнинній місцевості. У м. Миколаєва русло річки розширюється, утворюючи Бузький лиман. Далі протікає поблизу розкопок стародавнього міста Ольвія і впадає Дніпровський лиман.

Згідно Первинній схемі екомережі Миколаївської області та екологічному паспорту Миколаївської області, територія розроблення містобудівної документації повністю розташована в межах об'єктів екологічної мережі Бузького коридору (С3), що відноситься до ключових територій екологічної мережі загальнодержавного значення, та частково

Зам. інв. №	
Підпис і дата	
Інв № ори..	

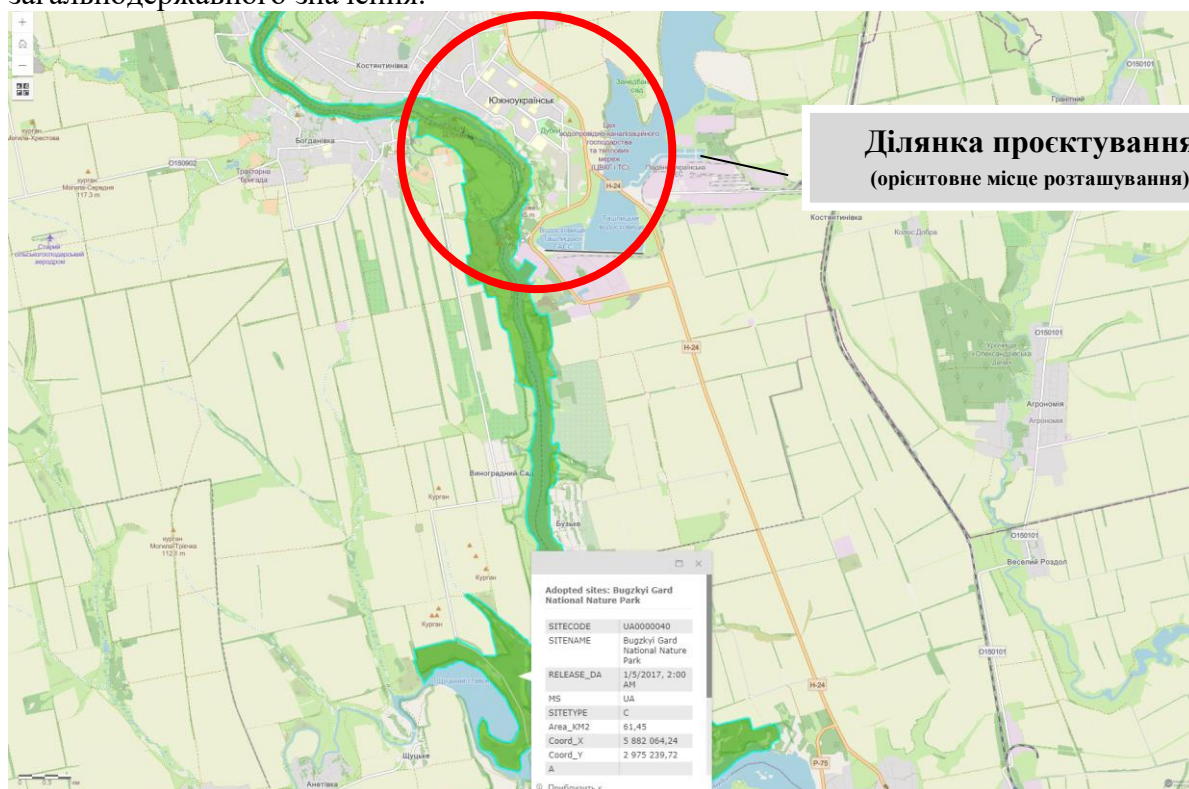
Зм.	Кіл.	Арк.	№	Підпис	Дата

01/08-2023-ПЗ.ОНПС

Лист

27

Бузького каньйону (К1), що відноситься до ключових територій екологічної мережі загальнодержавного значення.



Ділянка проектування
(орієнтовне місце розташування)

Рис. 3.9. Викопіювання з Інтерактивного картографічного веб-застосунку «Смарагдова мережа України: база даних – Species of Resolution 6. Database» - на території проектування відсутні території, що входять до Смарагдової мережі (<https://carto-lab.maps.arcgis.com/>)

Табл. 3.4. Ймовірні наслідки, які настануть для території, де планується реалізація проектних рішень

Складові довкілля, в тому числі здоров'я населення	Ймовірні наслідки
Земельні ресурси	<ul style="list-style-type: none"> - максимальне збереження площі земельних ділянок з ґрунтовим покривом і рослинним покривом; - розширення парків, та інших зелених зон у міських районах. Це сприяє поліпшенню якості повітря, зниженню температури влітку та створенню сприятливих умов для відпочинку; - інтеграція принципів сталого розвитку в міське планування, включаючи використання екологічно чистих будівельних матеріалів і технологій; - впровадження систем зелених дахів, проникних тротуарів та інших інфраструктурних рішень для управління стоком дощових вод, що допомагає зменшити ерозію ґрунтів і забруднення водних ресурсів; - сприяння висадці місцевих видів рослин у міських зонах для підтримки місцевої флори і фауни; - висадження дерев: дерева допомагають запобігти ерозії ґрунту, покращують якість води та збагачують ґрунт органічною речовиною.
Атмосферне повітря	<ul style="list-style-type: none"> - організація смуг зелених насаджень; - організація системи моніторингу атмосферного повітря; - створення велошляхів та пішохідних зон, оснащених зеленими насадженнями, для підтримки екологічного транспорту та зменшення автомобільного трафіку; - перехід на сонячну, вітрову та інші відновлювані джерела енергії для зменшення викидів парникових газів; - зелені дахи та стіни поглинають забруднювачі повітря, зменшують ефект теплового острова міста та регулюють температуру.

Зам. інв. №	
Підпис і дата	
Інв № ори..	

Зм.	Кіл.	Арк.	№	Підпис	Дата

01/08-2023-ПЗ.ОНПС

Лист

28

Поводження з відходами	<ul style="list-style-type: none"> - утилізація відходів рослинного походження, та повторне їх використання; -поводження та утилізація ТПВ і відходів від транспорту згідно стратегії управління відходами 2030; - здійснення санкціонованого вивозу на відведенні для цього місця; - повторне використання будівельних матеріалів для дорожнього покриття, тощо; - розроблення технологічної схеми ділянки, відповідно до якої буде здійснюватися періодичне вивезення побутових відходів.
Здоров'я населення	<ul style="list-style-type: none"> - постійний моніторинг якості повітря; - організація смуг зелених насаджень вздовж автомобільних доріг що поглинають вуглекислий газ (наприклад дерева акації, тополі, каштана тощо) а також для додаткового шумопоглинання; - створення паркових зон для сприяння відпочинку мешканців та покращення якості повітря у місті; - розвиток мережі велосипедних доріжок та пішохідних зон для заохочення фізичної активності та зменшення використання автомобілів; - будівництво та підтримка спортивних майданчиків, стадіонів, фітнес-центрів та інших об'єктів для заняття спортом; - впровадження сучасних технологій очищення води для забезпечення доступу до чистої питної води; - використання дерев і кущів для поглинання шуму в міських районах.
Вплив на клімат	<ul style="list-style-type: none"> - застосування зелених технологій, таких як використання електромобілів та інших екологічних транспортних засобів, що призведе до зменшення впливу на повітря; - встановлення енергоефективного вуличного освітлення, яке використовує відновлювані джерела енергії, такі як сонячні батареї; - впровадження зелених дахів та стін, що зменшує теплову ізоляваність, поглиблює зелені площі та забезпечує місцеве біорізноманіття.
Стан флори та фауни	<ul style="list-style-type: none"> - зелені зони, такі як парки, надають середовище існування для диких тварин та рослин, покращують якість повітря та регулюють температуру; - заохочення використання місцевих видів рослин у міських зелених насадженнях, щоб підтримати місцеву фауну та забезпечити більш стійке середовище; - створення та підтримка міських екологічних парків, де зберігаються природні ландшафти і середовища існування для місцевих видів; - включення зелених зон у міське планування для забезпечення середовищ існування для дикої природи;
Стан водного середовища	<ul style="list-style-type: none"> - впровадження водозберігаючих технологій у побуті, промисловості та сільському господарстві для зменшення споживання води; - використання систем збору та зберігання дощової води для побутових і господарських потреб; - створення буферних зон навколо водно-болотних угідь для захисту від антропогенного впливу та забруднення; - прокладання побутової та дощової каналізації; - улаштування локальних очисних споруд; - впровадження інноваційних систем збору та використання дощової води, щоб зменшити тиск на міські водні ресурси.
Території ПЗФ та Смарагдової мережі	<ul style="list-style-type: none"> - встановлення буферних зон навколо територій ПЗФ та Смарагдової мережі для зменшення антропогенного впливу і захисту екосистем; - впровадження заходів для відновлення порушених екосистем; - розвиток екотуризму, який передбачає мінімальний вплив на довкілля та підтримку місцевої економіки; - збір даних про біорізноманіття, стан флори і фауни для розробки ефективних заходів з охорони природи; - організація систем збирання, сортування і утилізації відходів для зменшення їх негативного впливу на довкілля.

Інв № ори..	Зам. інв. №
Підпис і дата	

Зм.	Кіл.	Арк.	№	Підпис	Дата

01/08-2023-ПЗ.ОНПС

Лист

29

3.2. ПОТОЧНИЙ СТАН ЗДОРОВ'Я НАСЕЛЕННЯ

Територія проектування частково включає зону проживання населення.

Матеріали та методи досліджень захворюваності населення. Оцінка демографічних процесів та стану здоров'я населення Миколаївської області здійснювалася за даними звітів обласного Центру здоров'я управління охорони здоров'я облдержадміністрації. Розробка отриманих даних проведена за соціальним станом та статеві-віковим складом населення.

Результати досліджень. Чисельність наявного населення Миколаївської області з 1991 р. по 2018 р. скоротилася на 8,2%. Якщо у 1991 р. в області проживало 13-42,4 тис. осіб, то станом на 2019 рік - 1172,8 тис. За цей період різко скоротилась чисельність дитячого населення. У 1991 р. діти віком 0-14 років склали 308,4 тис. чоловік, станом на 2005 рік їх уже налічувалось 197,7 тис. осіб, а у 2010 р.-170,0 тис. осіб.

Розподіл постійного населення за віком свідчить про його регресивну структуру, де частина населення у віці 50 років і старші переважає над молодшою частиною віку до 14 років. Питома вага дитячого населення 1991 р. становила 22%, до 2000 р. вона скоротилась до 19,9 %, у 2010 р. - до 11,8%. До 2013 р. питома вага дитячого населення збільшилася до 17,7% (джерело - Адміністративний, територіальний устрій: чисельність та склад населення Миколаївської області//Статистичний збірник. - Миколаїв, 2018 рік).

Зазнав суттєвих змін природний рух населення. Середній показник народжуваності у 1991 р. складав 13,7 на 1000 наявного населення, у 2001 р. - 7,7 %, у 2007 р. - 10,3 і 2013 р. - 10,7. Показники смертності населення протягом 1991-2000 рр. коливались в межах 11,0-14,0, у 2007 році – 15,6, у 2010 р.-17,5. Це призвело до прогресуючого падіння природного приросту населення області, від'ємне значення якого (в межах – 7,5) триває протягом 22 років. Протягом тридцяти років відбувався перехід смертності від груп екзогенних причин до ендогенних (злоякісні пухлини) і квазіендогенних (хвороби системи кровообігу). Саме вони протягом останніх двадцяти років посідають перші місця у загальній структурі смертності населення області. Очікування змін природного руху в режимі відтворення населення області є безнадійним. Відбувся демографічний перехід вікової структури до постаріння населення області, зупинити який можна лише комплексом соціально-економічних умов життєдіяльності людей (джерело – Показники діяльності лікувально-профілактичних закладів Миколаївської області за 1990-2018 роки//Центр здоров'я обласного управління охорони здоров'я. - Миколаїв, 2018 рік).

Поширеність захворювань серед населення області з показників 1046,2 на 1000 наявного населення в 1991 р. зростає до 1432,5 у 2005 р., до 1661,2 у 2010 р. і 1737,7 у 2013 р. Поширеність захворювань мала хвилеподібний характер, що було спричинено наявністю спалахів різних гострих захворювань. Відбулися і різкі зміни в структурі поширеності захворювань.

Динаміка поширеності захворювань характеризувалась зростанням показників в класах новоутворень, хвороб ендокринної системи, розладів харчування та обміну речовин, розладів психіки та поведінки, хвороб системи кровообігу, органів травлення, хвороб сечостатевої системи, кістково-м'язової системи. Значно зросли показники ускладнень вагітності, пологів та післяпологового періоду, вроджені аномалії та пороки розвитку новонароджених.

За 22 роки відбулося зменшення захворювань в класах номенклатури хвороб інфекційних та паразитарних захворювань, хвороб крові та кровотворних органів,

Зам. інв. №	
Підпис і дата	
Інв № ори..	

							01/08-2023-ПЗ.ОНПС	Лист
Зм.	Кіл.	Арк.	№	Підпис	Дата			30

захворювань нервової системи, органів дихання, хвороб шкіри та підшкірної клітковини. Скоротилася чисельність травм, отруєнь та інших причин захворювань.

Аналіз демографічного розвитку в області та поширеності хвороб серед населення свідчить про негативну динаміку більшості показників, причинами якої були різкі зміни соціально-економічного стану області, безробіття, зміни психологічного стану, непристосованість до умов ринкових форм економічних відносин, зростання наркоманії, алкоголізму, ВІЛ/СНІДу, негативного впливу факторів зовнішнього середовища, особливо після аварії на Чорнобильській АЕС.

Соціально-економічні умови життя населення області незалежної суверенної демократичної країни з ринковою формою економічних відносин ще й досі знаходяться в стані економічної кризи, рівень середньодушового доходу нижчий за межу малозабезпеченості. Умови життя сім'ї з двома і більше дітьми залишаються незадовільними. В сім'ях особливо кваліфікованих працівників, розмір заробітної плати був і є недостатнім для покриття витрат на утримання і виховання навіть однієї дитини результатом більшості сімей області обирає однодітність, а часто і бездітність. Тип населення став регресивним. Значний вплив на рівень життя населення області має безробіття, рівень якого складає 7% і більше економічно активного населення. Незадовільні і житлово-побутові умови життя, особливо у сім'ях з двома і більшою кількістю дітей. За нормою житлової площі 13,6 м2 63% населення області має лише 7 м2, ізольоване житло зі зручностями мають лише 51% жителів області.

Відбувається зниження кількісних і якісних показників харчування, що пов'язано з виробництвом, зберіганням і реалізацією продовольчих товарів, причому, з постійним зростанням їх вартості. Понад 60% доходу сім'ї витрачають на харчування, а при наявній заробітній платі значна кількість дітей не отримують м'ясо, молоко, яйця, вкрай необхідні дітям вітаміни продуктів рослинності.

Погіршилися також умови навчання і виховання дітей. Припинили свою діяльність більшість дошкільних дитячих закладів. Не охоплені навчально-виховною роботою 6,4% дітей дошкільного віку, серед яких 6% діти міст і 6,5% діти сільської місцевості.

Епідемічна ситуація щодо COVID-19 у регіонах України. Відповідно до постанови Кабінету Міністрів України від 22 липня 2020 р. № 641 «Про встановлення карантину та запровадження посилених протиепідемічних заходів на території із значним поширенням гострої респіраторної хвороби COVID-19, спричиненої коронавірусом SARS-CoV-2» рівень епідемічної небезпеки визначають за результатом оцінювання епідемічних показників і затверджують рішенням Державної комісії з питань техногенно-екологічної безпеки та надзвичайних ситуацій раз на сім днів.

Рішення про послаблення червоного, помаранчевого та жовтого рівня епідемічної небезпеки не може бути переглянуто раніше ніж через 14 днів з дня визначення такого рівня епідемічної небезпеки.

Жовтий, помаранчевий або червоний рівень епідемічної небезпеки визначають для регіону зі значним поширенням COVID-19, де є хоча б одна з ознак, наведених нижче.

1. Завантаженість ліжок у закладах охорони здоров'я, визначених для госпіталізації пацієнтів з підтвердженим випадком COVID-19, становить більш як 50% протягом п'яти днів поспіль:

- помаранчевий — завантажено від 50% до 75% ліжок;
- червоний — завантажено 75% і більше ліжок.

Зам. інв. №	
Підпис і дата	
Інв № ори..	

								01/08-2023-ПЗ.ОНПС	Лист
									31
	Зм.	Кіл.	Арк.	№	Підпис	Дата			

2. Середня кількість тестувань методом полімеразної ланцюгової реакції та імуноферментного аналізу менша 24 на 100 000 населення протягом останніх семи днів:

- помаранчевий — п'ять днів поспіль здійснюють менше 24 тестувань на 100 000 населення щоденно.

3. Показник захворюваності на COVID-19 за 14 днів перевищує базовий рівень (40 нових випадків на 100 000 населення):

- зелений — показник захворюваності на COVID-19 менший, ніж базовий;
- якщо показник захворюваності на COVID-19 більший, ніж базовий, то див. табл.

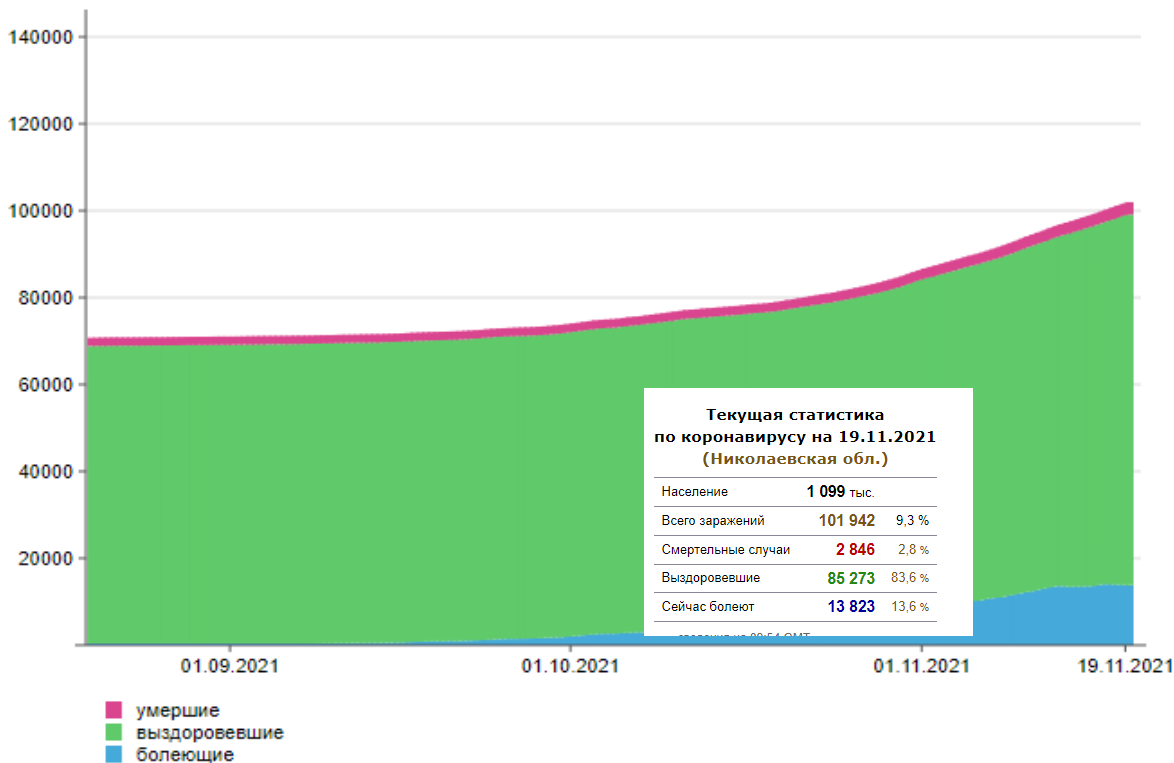


Рис.3.10. Графік по всіх категоріях інфікованих за останні два місяці та поточна статистика по захворюванню коронавірусною інфекцією в Миколаївській області станом на 19.11.2021 року (<https://index.minfin.com.ua/reference/coronavirus/ukraine/>)

Всього в регіоні від початку епідемії зафіксовано 101942 випадки захворювання на COVID-19. Померли 2846 осіб. Одужали – 85273 особи.

Станом на 19.11.2021 в місті Южноукраїнськ, за офіційно підтвердженою інформацією, отриманою від лабораторного центру та інших офіційних джерел, зареєстровано 42 нових випадків COVID-19, із них вакцинованих – 0 осіб. Всього за період карантину зареєстровано 3332 підтверджених випадків COVID-19.

Станом на 19.11.2021 на лікуванні знаходиться 1019 осіб, хворих на COVID-19, із них:

- в Южноукраїнській міській багатопрофільній лікарні – 51 особа;
- хворі вдома на самоізоляції – 935 осіб;

Всього за період карантину вилікувалось 2221 особи, померли 92 особи.

Зам. інв. №	
Підпис і дата	
Інв № ори..	

Зм.	Кіл.	Арк.	№	Підпис	Дата

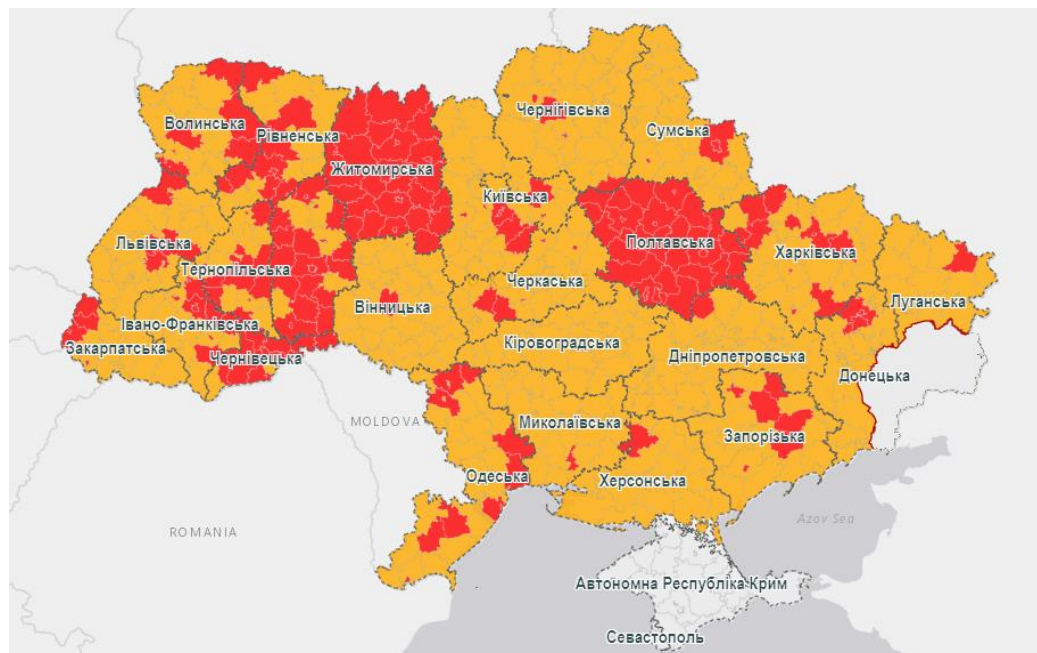


Рис.3.11. Візуалізація епідемічних показників на рівні районів та міст обласного значення

Населення міста поступово старіє, частина жителів у віці 30 – 59 років за останні 10 років зменшилась з 61,1% до 43,7 %, в той же час з 14,5 % до 26,64% виросла частина людей у віці старше 60 років, Ці зміни напряму впливають на ріст захворюваності, особливо серцево-судинними захворюваннями та злоякісними новоутвореннями і зростання показника смертності, який в звітному році складає 16,1 (9,98) на 1000 населення.

Табл. 3.5. Характеристика населення. Структура дорослого населення ЮМТГ за категоріями яка обслуговується в НКП «ЮУ МЦПМСД»

Категорії	2018	2019	2020	2021	2022	2023
Все населення	41491	41100	40944	40674	41625	41625
Дорослі (18 років і старше)	34655	34303	34257	34128	33583	33583
Жінки 18-55 років	12246	11730 1879 (13,8%)	12464	12020	13349 (40,3%)	13349
Чоловіки 18-60 років	13218	12658 1173(8,5%)	12793	12544	25443	25443
Працюючих на АЕС	6928	6874		н/д	6802	6501
Із них жінок	2134	2254	6832		2217	2092
Інваліди війни	19	18	18	18	11	13
УБД з АТО	377	376	376	372	206	211
УВ	185	148	148	128	66	32
Особи прирівняні за пільгами/всього	53	46/ 588 чол.	46/588	44/562	33/257	35/256

Зам. інв. №

Підпис і дата

Інв № ори..

01/08-2023-ПЗ.ОНПС

Лист

33

Чорнобильці	796	798	768	753	Л289; Е187; П-23;	Л-257; Е-172; П-24;
--------------------	-----	-----	-----	-----	-------------------------	---------------------------

Кількість відвідувань лікарів за останній рік збільшилась на 29159 (32,40%), при цьому суттєвих змін структура відвідувань не зазнала. Звертає на себе увагу збільшення відсотка відвідувань до педіатрів з 2022 по 2023р з 26,9% до 34,54%, та збільшення візитів до терапевтів з 62081 до 74715 в кількісному числі. Кількість відвідувань лікарями хворих вдома крайне низька, особливо у педіатрів.

В середньому за добу на прийомі обслуговувалось 452 пацієнтів, в т.ч. дітей-156, дорослих-296; почасова завантаженість склала 5.7год.

Дитяча смертність це індикатор стану суспільства та його соціально –економічного розвитку. Основною причиною смертності немовлят за останні кілька років є вроджені вади розвитку. Отже, слід обов'язково поліпшити допологову діагностику зазначених вад, та диспансеризацію жінок фертильного віку.

Протягом 2023 року померла 1 дитина віком від 7 діб до 17 років, (за аналогічний період 2022 року- 2 дітей), з них померло дітей віком від 7 діб до року - 1 (за аналогічний період 2022 року померлих дітей не було). Показник дитячої смертності складає 1,4 на 10 тис. д.н. (2022 рік- 2,8). Станом на 02.01.202 року в Южноукраїнській міській територіальній громаді зареєстровано 1 випадок малюкової смертності серед дітей, які знаходились під наглядом НКП «ЮУ МЦПМСД». Один хлопчик помер на базі Київської міської клінічної інфекційної лікарні №12, діагноз основний COVID-19; діагноз супутній метилмалонова ацидурия, аутосомно-рецесивний тип успадкування. Показник малюкової смертності за Южноукраїнською міською громадою склав 3,7.

Показник дитячої смертності по Україні за 2022 рік становить 2,2, по Миколаївській області 1,9; показник малюкової смертності по Україні становить 2,5, по Миколаївській області 3,2.

Рішення

1.1. Вважати стан надання амбулаторно-поліклінічної допомоги дітям таким, що в цілому відповідає галузевим вимогам та потребує удосконалення.

2.Вжити заходів щодо забезпечення:

2.1. Належного рівня надання медичної допомоги дітям ; стабілізації рівня малюкової смертності. Термін: постійно.

2.2. Подальшого розвитку медичної реабілітації дітей з інвалідністю. Термін: 2024 р.

2.3. Раціонально використовувати всі форми надання медичної допомоги дітям з дотриманням вимог, наказів МОЗ України з застосуванням сучасних протоколів і стандартів. Термін: постійно.

2.4. Посилити контроль за станом та якістю надання амбулаторно - поліклінічної допомоги дитячому населенню, продовжити впровадження системи управління якістю. Термін: постійно.

2.5. Забезпечити чітку міжсекторальну взаємодію з управліннями (відділами) у справах дітей, сім'ї тамоло.

На протязі року було проведено відділом інфекційного контролю аналіз доцільності призначення антибіотикотерапії для лікування інфекційних хвороб лікарями НКП «ЮУ МЦПМСД». У двадцяти лікарів було відібрано по п'ятдесят амбулаторних карток (форма № 025/о). Максимальна дефектура не перевищена 6 %

Загальна кількість перевірок карток – 1300

З них відповідають критеріям – 1247

Не відповідають критеріям призначення – 53

З них невірно встановлений діагноз – 15

Зам. інв. №	
Підпис і дата	
Інв № ори..	

							01/08-2023-ПЗ.ОНПС	Лист
								34
Зм.	Кіл.	Арк.	№	Підпис	Дата			

Недостатньо обстежених пацієнтів – 21

Недотримання порядку призначення згідно протоколу – 17

Були розроблені стандартні операційні процедури (СОП) з положеннями з профілактики інфекцій та інфекційного контролю (ПІК).

Були переглянуті наявні СОП та доповнені положеннями з ПІК

Було проведено чотири заняття з навчання та підготовки ПІК з медичними працівниками закладу

Було проведено чотири заняття з навчання та підготовки ПІК з немедичними працівниками закладу.

4. ЕКОЛОГІЧНІ ПРОБЛЕМИ, В ТОМУ ЧИСЛІ РИЗИКИ ВПЛИВУ НА ЗДОРОВ'Я НАСЕЛЕННЯ, ЯКІ СТОСУЮТЬСЯ ДОКУМЕНТА ДЕРЖАВНОГО ПЛАНУВАННЯ, ЗОКРЕМА ЩОДО ТЕРИТОРІЙ З ПРИРОДООХОРОННИМ СТАТУСОМ (ЗА АДМІНІСТРАТИВНИМИ ДАНИМИ, СТАТИЧНОЮ ІНФОРМАЦІЄЮ ТА РЕЗУЛЬТАТАМИ ДОСЛІДЖЕНЬ)

Табл.4. Загальний опис екологічних проблем і ризиків впливу на здоров'я

№	Основні екологічні проблеми і ризики	Характеристика проблем і ризиків	Територіальна прив'язка	Проектні рішення документу державного планування
1	Порушення ґрунтового покриву	Механічне порушення ґрунтового покриву при проведенні земляних робіт та після завершення будівництва; механічне стиснення ґрунту через постійний тиск від транспортних засобів. Забруднення ґрунту паливом та паливно-мастильними рідинами від транспортних засобів.	Частина земельної ділянки в межах розроблення проекту	Забезпечити нормативну мінімальну щільність забудови – 30-33%. Здійснення рекультивациі решти ґрунту; Впвядження технік та інженерних рішень для захисту від ерозії; Врахування особливостей ґрунтів при розробці нових об'єктів та забудов.
2	Вплив на атмосферне повітря	Під час проведення будівельних робіт викиди в атмосферне повітря матимуть тимчасовий характер. Джерела - автотранспорт, будівельна техніка тощо; А після завершення будівництва – автотранспорт, та очисні споруди.	Частина земельної ділянки в межах розроблення проекту та суміжні території, які знаходяться у безпосередній близькості	Організація смуг зелених насаджень навколо виробничого об'єкту; Організація системи моніторингу атмосферного повітря; Створення велошляхів та пішохідних зон, оснащених зеленими насадженнями, для підтримки екологічного транспорту та зменшення автомобільного трафіку.
3	Накопичення відходів	Несанкціоноване накопичення відходів рослинного походження, та ТПВ. Накопичення відходів від очисних споруд таких як осад, вода що містить хімічні реагенти, відходи від роботи обладнання (фільтри, мембрани)	Частина земельної ділянки в межах розроблення проекту	Утилізація відходів рослинного походження, та повторне їх використання; Поводження та утилізація ТПВ і відходів від транспорту згідно стратегії управління відходами 2030; Розвиток систем переробки та утилізації відходів очисних споруд для зменшення негативного впливу на навколишнє середовище; Розробка програм збору та вторинної переробки відходів, щоб зменшити кількість сміття та покращити якість ґрунту.
4	Вплив на	Зростання показників рівня	Частина земельної	Постійний моніторинг

Зам. інв. №	
Підпис і дата	
Інв № ори..	

Зм.	Кіл.	Арк.	№	Підпис	Дата

01/08-2023-ПЗ.ОНПС

Лист

35

	здоров'я населення	захворюваності дихальної системи у місцевого населення. Постійний шум від автомобільних доріг.	ділянки в межах розроблення проекту та суміжні території, які знаходяться у безпосередній близькості	якості повітря; Організація смуг зелених насаджень вздовж автомобільних доріг що поглинають вуглекислий газ (наприклад дерева акації, тополі, каштана тощо) а також для додаткового шумопоглинання. Створення паркових зон для сприяння відпочинку мешканців та покращення якості повітря у місті.
5	Вплив на клімат	Вплив на глобальне потепління через викид газів від автомобільних доріг, та поява «острову тепла» від громадської забудови в місті, через відбивання сонячного світла	Частина земельної ділянки в межах розроблення проекту та суміжні території, які знаходяться у безпосередній близькості	Застосування зелених технологій, таких як використання електромобілів та інших екологічних транспортних засобів, що призведе до зменшення впливу на повітря. Встановлення енергоефективного вуличного освітлення, яке використовує відновлювані джерела енергії, такі як сонячні батареї; Впровадження зелених дахів та стін, що зменшує теплову ізоляваність, поглиблює зелені площі та забезпечує місцеве біорізноманіття.
6	Порушення стану водного середовища	Під час проведення будівельних робіт можливе стікання мастил будівельної техніки і автотранспорту та потрапляння їх у підземні води; Збільшення фекальних та господарсько-побутових стоків у період будівельних робіт. Також забруднення місцевих водойм від очисних споруд, та стічних вод від житлової забудови.	Частина земельної ділянки в межах розроблення проекту та суміжні території, які знаходяться у безпосередній близькості	Прокладання побутової та дощової каналізації; Улаштування локальних очисних споруд; Впровадження інноваційних систем збору та використання дощової води, щоб зменшити тиск на міські водні ресурси; Встановлення систем моніторингу, які слідкують за якістю води та реагують на будь-які зміни або аномалії; Впровадження більш ефективних та екологічно безпечних технологій очищення води. Впровадження зелених насаджень та водних рослин біля очисних споруд для природного очищення та підтримки біорізноманіття; Відновлення та збереження природних водойм та річок для поліпшення водних систем та забезпечення водного біорізноманіття.
7	Територія ПЗФ та Смарагдової мережі	Забруднення та негативний вплив на навколишнє середовище	Частина земельної ділянки в межах розроблення проекту та суміжні території, які знаходяться у безпосередній близькості	Регулярне спостереження за станом екосистем, якості води, ґрунтів і повітря для своєчасного виявлення і реагування на негативні зміни. Збір даних про біорізноманіття, стан флори

Зам. інв. №

Підпис і дата

Інв № ори..

Зм.	Кіл.	Арк.	№	Підпис	Дата

01/08-2023-ПЗ.ОНПС

Лист

36

				і фауни для розробки ефективних заходів з охорони природи. Висадка дерев, відновлення водно-болотних угідь, поліпшення умов для мешкання диких тварин. Організація систем збирання, сортування і утилізації відходів для зменшення їх негативного впливу на довкілля. Використання сонячної, вітрової і гідроенергії для зменшення викидів парникових газів і забруднення. Впровадження технологій, що мінімізують негативний вплив на навколишнє середовище. Співпраця з місцевими органами влади для реалізації природоохоронних заходів на місцевому рівні.
--	--	--	--	---

Таким чином, об'єкт планованої діяльності не матиме значного негативного впливу на екологічну ситуацію міста та не посилюватиме вже наявні екологічні проблеми даного регіону. Ризик негативного впливу на стан здоров'я чи захворюваність, а також погіршення умов життєдіяльності місцевого населення, не передбачається.

Території з природоохоронним статусом:

У межах розробки проекту містобудівної документації – «Внесення змін до генерального плану м. Южноукраїнськ Южноукраїнської міської територіальної громади Вознесенського району Миколаївської області», відсутні території природно-заповідного фонду та території, зарезервовані до подальшого заповідання.

Територія проектування, не відноситься до земель водного фонду, прибережних захисних смуг, лісогосподарських зон, територій історико - культурного, рекреаційного чи оздоровчого призначення. Але, частково вздовж річки Південний Буг природно-заповідного призначення – розташований національний природний парк загальнодержавного значення «Бузький гард» та Регіональний ландшафтний парк місцевого значення «Гранітно степове - Побужжя».

Територія, що підлягає проектуванню, не потрапляє в межі ландшафтно-маршрутних коридорів.

Негативного впливу на стан територій з з природоохоронним статусом, а також погіршення умов життєдіяльності місцевого населення не передбачається.

Табл.4.1 SWOT-аналіз екологічної ситуації м. Южноукраїнськ

Сильні сторони	Слабкі сторони
1. Розташування поблизу ПЗФ відкриває можливості для розвитку екологічного туризму та відповідної інфраструктури. 2. Наявність АЕС забезпечує стабільне та дешеве постачання електроенергії для міста та регіону. 3. Наявність територій ПЗФ сприяє збереженню біорізноманіття та природних ландшафтів. 4. ДПТ може сприяти економічному розвитку міста за рахунок створення робочих місць, залучення інвестицій та стимулювання місцевого бізнесу.	1. Потенційна загроза радіаційного забруднення в разі аварії на АЕС. 2. Важкість балансування між промисловим розвитком і охороною природи. 3. Недостатня розвиненість інфраструктури для збереження і моніторингу стану природоохоронних територій. 4. Брак ресурсів для фінансування природоохоронних заходів.

Зам. інв. №	
Підпис і дата	
Інв № ори..	

Зм.	Кіл.	Арк.	№	Підпис	Дата

5. Природоохоронні території можуть бути привабливими для екотуризму та рекреаційних зон.	5. Відсутність належного громадського контролю за охороною довкілля 6. Відсутність роздільного збору ТПВ 7. Неефективне використання природних ресурсів 8. Проблеми з водопостачанням та водовідведенням
Можливості	Загрози
<ol style="list-style-type: none"> Інтеграція відновлюваних джерел енергії (сонячної, вітрової) для зменшення залежності від АЕС. Інвестиції в екологічно чисті технології та зменшення викидів. Залучення грантів і фінансування від міжнародних організацій для екологічних проектів. При будівництві та експлуатації об'єктів, передбачених ДПТ, можна використовувати екологічно чисті технології, щоб мінімізувати вплив на довкілля. Місто може розвивати туризм, який не шкодить довкіллю, наприклад, екотуризм Проведення освітніх програм для населення щодо важливості охорони довкілля та безпеки АЕС. Розвиток водопостачання та очисних споруд для покращення стану водного середовища 	<ol style="list-style-type: none"> Ризик виникнення аварій на АЕС та пов'язані з ними екологічні та соціальні наслідки. Забруднення навколишнього середовища відходами промислових підприємств та АЕС. Зростання рівня захворюваності внаслідок забруднення довкілля Зростання рівня забруднення водних об'єктів внаслідок неефективної системи очищення стічних вод Погіршення якості води, повітря та ґрунтів через промислову діяльність. Можливе скорочення фінансування природоохоронних заходів в умовах економічних криз.

5. ЗОБОВ'ЯЗАННЯ У СФЕРІ ОХОРОНИ ДОВКІЛЛЯ, У ТОМУ ЧИСЛІ ПОВ'ЯЗАНІ ІЗ ЗАПОБІГАННЯМ НЕГАТИВНОМУ ВПЛИВУ НА ЗДОРОВ'Я НАСЕЛЕННЯ, ВСТАНОВЛЕНІ НА МІЖНАРОДНОМУ, ДЕРЖАВНОМУ ТА ІНШИХ РІВНЯХ, ЩО СТОСУЮТЬСЯ ДОКУМЕНТА ДЕРЖАВНОГО ПЛАНУВАННЯ, А ТАКОЖ ШЛЯХИ ВРАХУВАННЯ ТАКИХ ЗОБОВ'ЯЗАНЬ ПІД ЧАС ПІДГОТОВКИ ДОКУМЕНТА ДЕРЖАВНОГО ПЛАНУВАННЯ

I. Зобов'язання у сфері охорони довкілля, у тому числі пов'язані із запобіганням негативному впливу на здоров'я населення, встановлених на міжнародному рівні, що стосуються ДДП

Починаючи з 1998 року, співробітництво між Україною та ЄС у сфері охорони навколишнього природного середовища спрямоване на боротьбу з погіршенням екологічних умов і охоплює, зокрема, питання ефективного моніторингу рівнів забруднення та оцінки екологічних умов; запобігання місцевому, регіональному та транскордонному забрудненню повітря та води, ефективного використання біологічних ресурсів та їх управління; глобальні зміни клімату; екологічну освіту; виконання положень Конвенції про оцінку впливу на навколишнє середовище у транскордонному контексті. Сьогодні співробітництво між Україною та ЄС у сфері охорони навколишнього середовища регулюється Угодою про асоціацію між Україною та Європейським Союзом, Європейським співтовариством з атомної енергії та їхніми державами-членами. Зокрема, Глава 6 «Довкілля» розділу «Економічне і промислове співробітництво» цієї угоди передбачає, що сторони **зобов'язані** розвивати і посилювати співпрацю з питань навколишнього середовища і таким чином сприяти реалізації довгострокових цілей сталого розвитку і побудови зеленої економіки.

Зобов'язаннями України у сфері охорони довкілля є:

- розробка загальної стратегії щодо навколишнього середовища, що охоплює заплановані інституційні реформи для забезпечення впровадження та забезпечення дотримання природоохоронного законодавства;
- процедури сприяння інтеграції довкілля в інші сфери політики;

Зам. інв. №	
Підпис і дата	
Інв № ори..	

Зм.	Кіл.	Арк.	№	Підпис	Дата

01/08-2023-ПЗ.ОНПС

Лист

38

- розподіл компетенції для управління охороною навколишнього середовища на національному, регіональному та муніципальному рівнях;
- процедури прийняття рішень та виконання рішень;
- визначення необхідних людських і фінансових ресурсів і механізму перегляду;
- розробка галузевих стратегій щодо якості повітря, якості води та управління ресурсами, включаючи морське середовище тощо.

Співробітництво в галузі охорони навколишнього природного середовища здійснюється у таких формах:

- 1) здійснення спільних науково-технічних досліджень;
- 2) розробка проєктів співробітництва;
- 3) обмін науково-технічною інформацією та документами з науково-дослідницької діяльності та передовою практикою екологічного менеджменту;
- 4) обмін існуючими передовими екологічними технологіями;
- 5) обмін візитами посадових осіб високого рівня та експертів;
- 6) організація навчальних курсів, семінарів, конференцій і симпозіумів;
- 7) обмін досвідом, інформацією та відповідними матеріалами в сфері охорони навколишнього природного середовища.
- 8) планування наслідків стихійних лих.

а) Міжнародні зобов'язання з питань поводження з відходами.

Основними документами у сфері є:

- УГОДА ПРО АСОЦІАЦІЮ між Україною, з однієї сторони, та Європейським Союзом, Європейським співтовариством з атомної енергії і їхніми державами-членами, з іншої сторони;

- Директива Європейського Парламенту та Ради 2008/98/ЄС від 19 липня 2008 року про відходи та скасування деяких Директив;

- Директива 1999/31/ЄС Європейського Парламенту та Ради від 26 квітня 1999 р. про захоронення відходів із змінами і доповненнями, внесеними Регламентом (ЄС);

- Директиви № 2006/21/ЄС Європейського парламенту та Ради від 15 березня 2006 р. «Про управління відходами видобувних підприємств, та якою вносяться зміни до Директиви 2004/35/ЄС»;

- Директиви 94/62/ЄС Європейського парламенту та Ради від 20 грудня 1994 р. «Про упаковку та відходи упаковки»;

- Директиви 2012/19/ЄС Європейського парламенту та Ради від 4 липня 2012 р. «Про відходи електричного та електронного обладнання (ВЕЕО)»;

- Директиви 2006/66/ЄС Європейського парламенту та Ради від 6 вересня 2006 р. «Про батареї та акумулятори та відпрацьовані батареї та акумулятори»;

- тощо.

Україна, ратифікувавши Угоду про асоціацію з ЄС, взяла на себе **зобов'язання** здійснювати поступову адаптацію законодавства України до acquis ЄС відповідно до напрямів, визначених в Угоді, та забезпечувати ефективно її виконання. Питання захисту навколишнього природного середовища, що висвітлені в преамбулі Угоди про 9 асоціацію, ст. 292, Главі 6 «Навколишнє середовище» Розділу V «Економічне та галузеве співробітництво», а також Директивах, які є невід'ємною частиною Угоди та закріплені в Додатку ХХХ до Глави 6, є одним із основних векторів співробітництва між Україною та ЄС щодо реалізації довгострокових цілей сталого розвитку і зеленої економіки. Вирішення завдання охорони навколишнього природного середовища неможливе без вирішення низки складних питань, одним із яких є питання поводження із відходами. Стале та раціональне поводження з відходами є одним із домінуючих напрямків діяльності європейських країн щодо охорони довкілля і ресурсозбереження. Цільова стратегія з попередження та рециклінгу відходів, прийнята у ЄС у 2005 році, визначає відходи як «природоохоронний, соціальний та економічний вибір європейців». Стратегія розцінює відходи як економічну можливість і як ресурси для промисловості.

Інв № ори..	Підпис і дата	Зам. інв. №					01/08-2023-ПЗ.ОНПС	Лист 39
			Зм.	Кіл.	Арк.	№		

До основних зобов'язань, які встановлюються Директивою 2008/98/ЄС «Про відходи та скасування деяких Директив», відносяться такі:

- інтеграція завдань захисту довкілля та здоров'я людей із заходами по максимальному використанню ресурсного потенціалу відходів;
- встановлення ієрархії пріоритетів щодо поводження з відходами (за критерієм від найекологічнішого способу до менш впливового): а) запобігання; б) підготовка до повторного використання; в) рециклінг; г) інша утилізація, зокрема, енергетичне відновлення; д) видалення);
- регламентація порядку віднесення відходів до категорії небезпечних;
- запровадження принципу розширеної відповідальності виробника;
- вимоги до планування управління відходами;
- ведення реєстрів.

Одним із найважливіших напрямків у вирішенні проблем поводження із сільськогосподарськими відходами на шляху адаптації до законодавства ЄС та виконання Україною своїх міжнародних зобов'язань у цій сфері є: упровадження у практику господарювання безвідходного агровиробництва, що дозволяє найбільш раціонально і комплексно використовувати сировину і енергію в циклі «сировинні ресурси – виробництво – споживання – вторинні сировинні ресурси» таким чином, що будь-які впливи на довкілля не порушують його нормального функціонування. Тобто, Україна має застосувати законодавчі, політичні, економічні інструменти з метою ефективного виконання міжнародних зобов'язань щодо поводження з відходами, в тому числі, сільськогосподарськими, взятих на себе згідно Угоди про асоціацію з ЄС.

б) Міжнародні зобов'язання з питань якості атмосферного повітря.

Основними документами у сфері є:

- УГОДА ПРО АСОЦІАЦІЮ між Україною, з однієї сторони, та Європейським Союзом, Європейським співтовариством з атомної енергії і їхніми державами-членами, з іншої сторони;

Директива 2008/50/ЄС Європейського Парламенту та Ради від 21 травня 2008 р. про якість атмосферного повітря та чистіше повітря для Європи;

- Директива 2004/107/ЄС Європейського Парламенту та Ради від 15 грудня 2004 р. про миш'як, кадмій, ртуть, нікель та поліциклічні ароматичні вуглеводні в атмосферному повітрі;

- Директива 2010/75/ЄС Європейського Парламенту та Ради від 24 листопада 2010 р. про промислові викиди (комплексне запобігання і контроль забруднень);

- Конвенція про транскордонне забруднення повітря на великій відстані 1979 р;

- Конвенція про оцінку впливу на навколишнє середовище у транскордонному аспекті 1991 р.;

- Директива № 98/70/ЄС про якість бензину та дизельного палива та внесення змін і доповнень до Директиви № 93/12/ЄЕС, що доповнена Директивами №№ 2000/71/ЄК, 2003/17/ЄК та 2009/30/ЄК і Регламентом (ЄС) № 1882/2003;

- Директива № 1999/32/ЄС про зменшення вмісту сірки у деяких видах рідкого палива та внесення змін і доповнень до Директиви № 93/12/ЄС зі змінами і доповненнями, внесеними Регламентом (ЄС) № 1882/2003 та Директивою № 2005/33/ЄС;

- Директива № 94/63/ЄС про контроль викидів летючих органічних сполук (ЛОС) зі сховищ нафти та при її транспортуванні з терміналів до сервісних станцій зі змінами та доповненнями, внесеними Регламентом (ЄС) № 1882/2003 57;

- Директива № 2004/42/ЄС про обмеження викидів летючих органічних сполук за рахунок використання органічних розчинників у певних фарбах і лаках та продукції полірування транспортних засобів та внесення змін і доповнень до Директиви № 1999/13/ЄС.

Міжнародні зобов'язання у цій сфері:

Інв № ори..	Підпис і дата	Зам. інв. №					01/08-2023-ПЗ.ОНПС	Лист 40
			Зм.	Кіл.	Арк.	№		

- запобігати і контролювати вплив токсичного забруднення повітря і забезпечувати захист від його шкідливих наслідків;
- розвивати освіту і підвищення обізнаності населення; надавати доступ до інформації; забезпечувати свободи вираження поглядів, свободи асоціацій і свободи зібрань; спрощувати масову участь в оцінці запропонованих проєктів, стратегій і природоохоронних рішень; і своєчасне надання економічно доступних засобів правового захисту;
- заборонити будівництво нових електростанцій, що працюють на викопному паливі, і замінити діючі електростанцій такого типу поновлюваними джерелами енергії (до 2030 року - в країнах з високим доходом і до 2050 року - в інших країнах);
- сприяння зростанню розподільних систем виробництва відновлюваної енергії;
- вести моніторинг якості повітря і впливу на здоров'я людини; здійснювати оцінку джерел забруднення повітря; надавати публічну звітність, включаючи попередження, що стосуються здоров'я населення; розробити закони, регламенти, стандарти і стратегії, що стосуються якості повітря; скласти плани дій щодо забезпечення якості повітря на місцевому, національному та, якщо це необхідно, на регіональному рівні; займатися реалізацією плану дій щодо забезпечення якості повітря і дотримуватися стандартів; оцінювати хід виконання плану і при необхідності посилювати його положення, щоб забезпечувати дотримання стандартів;
- вживання заходів до того, щоб громадськість була повністю проінформована і мала можливість брати участь в процесах прийняття рішень, докладання додаткових зусиль для залучення жінок, дітей і інших вразливих осіб, думки яких занадто часто не враховуються при виробленні екологічної політики; звертати особливу увагу на захисників навколишнього середовища, чия діяльність спрямована на захист права на чисте повітря;
- проведення аналізу видів забруднення повітря і його основних джерел для визначення високо пріоритетних і найбільш рентабельних заходів з контролю викидів в цілях охорони здоров'я населення, прав людини і навколишнього середовища;
- своєчасно та у доступній формі обмінюватися даними щодо атмосферного повітря між державами, підвищувати інформованість населення про ризики для здоров'я, пов'язаних з поганою якістю повітря, і розташовувати системи для поширення повідомлень у випадках, коли рівень забруднення стає вкрай небезпечним для здоров'я, особливо щодо вразливих груп населення;
- розробити змістовні екологічні стандарти, що мають недискримінаційний і нерегресивний характер або іншим чином сприяють повазі, захисті і здійсненню прав людини;
- співпрацювати у вирішенні екологічних проблем, що виходять за межі національних кордонів, включаючи транскордонне забруднення повітря;
- забезпечувати ефективне застосування екологічних стандартів з боку державних і приватних суб'єктів;
- забезпечити громадянам доступ до засобів правового захисту в рамках судових або аналогічних процедур у випадках, коли їх право дихати чистим повітрям знаходиться під загрозою або порушується, або коли не дотримуються інші юридичні зобов'язання, що стосуються якості повітря;
- регулярне проведення оцінки прогресу (або його відсутності) з відповідним переглядом стандартів і планів, що стосуються якості повітря. Крім того, ці процеси огляду і перегляду повинні супроводжуватися урахуванням нових наукових свідчень і участю громадськості;
- приділяти пріоритетну увагу захисту екологічних правозахисників, в ідеалі - шляхом створення інститутів і встановлення норм для боротьби з глибинними причинами насильства і переслідувань, вшановуючи і підтримуючи діяльність цих правозахисників,

Зам. інв. №	
Підпис і дата	
Інв № ори..	

Зм.	Кіл.	Арк.	№	Підпис	Дата

01/08-2023-ПЗ.ОНПС

Лист

41

і забезпечувати торжество правосуддя, залучаючи винних у насильстві осіб до відповідальності за їх діяння;

- вимога від промислових підприємств зниження і припинення викидів шкідливих забруднювачів повітря;

- вимога від нафтогазової промисловості рекуперації та використання метану та інших газів, що вивільняються в ході розвідки, розробки і виробництва;

- приділення пріоритетної уваги зниження викидів з сильно забруднюючих промислових об'єктів, таких як коксові печі, металургійні комбінати, нафтопереробні установки, цементні і цегельні заводи;

- відмова у видачі дозволів на створення нових забруднюючих об'єктів або на забруднюючі види діяльності в районах з найбільш високим рівнем атмосферного забруднення, поки якість повітря в таких районах не буде відповідати національним стандартам і не продовжить відповідати цим стандартам не дивлячись на додаткове забруднення;

- заохочення планування компактних і багатофункціональних міських районів;

- захист та розширення зелених зон в містах;

- приділення пріоритетної уваги інвестиціям в безпечну інфраструктуру для піших і велосипедних прогулянок і в швидкісний громадський транспорт у порівнянні з інфраструктурою для приватних автомобілів;

- перехід на більш екологічні транспортні засоби шляхом жорсткості стандартів на викиди і норми паливної ефективності поряд з прискоренням переходу на автомобілі з нульовими викидами;

- впровадження будівельних кодексів, норм і стандартів, що забезпечують значне підвищення енергоефективності будівель;

- вдосконалення системи видалення відходів за допомогою введення заборони на відкрите спалювання сміття, недопущення інсінерації і вимоги щодо рекуперації метану на територіях звалищ сміття;

- прийняття законів, стратегій і програм для антистимулювання або заборони спалювання поживних залишків або сільськогосподарських відходів і надання фермерам сприяння в переході на більш екологічні види практики;

- зниження викидів аміаку з гною худоби і при використанні гною як добриво, зокрема завдяки переходу переважно на корми рослинного походження;

Конвенція «Про транскордонне забруднення повітря на великій відстані» має рамковий характер щодо боротьби із викидами конкретних забруднюючих речовин. Конвенція містить лише загальні принципи співробітництва держав з питань боротьби із забрудненням повітря.

в) Міжнародні зобов'язання з питань клімату.

Основними документами у сфері є:

- *УГОДА ПРО АСОЦІАЦІЮ між Україною, з однієї сторони, та Європейським Союзом, Європейським співтовариством з атомної енергії і їхніми державами-членами, з іншої сторони;*

- *Паризька угода;*

- *Директива 2003/87/ЄС Європейського Парламенту та Ради від 13 жовтня 2003 р. про встановлення схеми торгівлі викидами парникових газів у рамках Співтовариства та внесення змін і доповнень до Директиви Ради 96/61/ЄС із змінами і доповненнями, внесеними Директивою 2004/101/ЄС;*

- *Регламент (ЄС) № 842/2006 Європейського Парламенту та Ради від 17 травня 2006 р. про певні фторовані парникові гази;*

- *Регламент (ЄС) № 2037/2000 Європейського Парламенту та Ради від 29 червня 2000 р. про речовини, які руйнують озоновий шар;*

- *Рамкова конвенція Організації Об'єднаних Націй про зміну клімату;*

- *Монреальський протокол про речовини, що руйнують озоновий шар;*

Інв № ори..	Зам. інв. №
	Підпис і дата

							01/08-2023-ПЗ.ОНПС	Лист
Зм.	Кіл.	Арк.	№	Підпис	Дата			42

- тощо.

Відповідно до положень Паризької угоди Україна, як сторона угоди, **зобов'язана** зробити свій національно-визначений внесок для досягнення цілей сталого низьковуглецевого розвитку всіх галузей економіки та підвищення здатності адаптуватися до несприятливих наслідків зміни клімату, зокрема шляхом скорочення обсягу викидів парникових газів. Основними джерелами викидів парникових газів в Україні є промисловість, енергетика і транспорт.

Пріоритетами державної політики у сфері біологічної безпеки та біологічного захисту є здійснення системних заходів із створення та ефективного функціонування національної системи біологічної безпеки та біологічного захисту, протидії проявам біотероризму, захисту населення від безконтрольного та протиправного поширення генетично модифікованих організмів, збереження безпечного для здоров'я людини стану навколишнього природного середовища, створення системи раннього виявлення та швидкого реагування на поширення збудників особливо небезпечних хвороб та таких, що мають міжнародне значення, а також покращення матеріально-технічного стану лабораторій, установ та закладів, які здійснюють діагностику інфекційних хвороб, моніторинг циркуляції збудників інфекційних хвороб в об'єктах середовища життєдіяльності людини, задіяні в системі індикації біологічних патогенних агентів, визначають кількісний та якісний вміст генетично модифікованих організмів у продукції рослинного і тваринного походження, лабораторій, що працюють із збудниками особливо небезпечних інфекційних хвороб, визначенням їх впливу на навколишнє природне середовище, зокрема біологічного різноманіття, з урахуванням ризиків для здоров'я людини; створення системи оперативного реагування на прояви біотероризму.

г) Міжнародні зобов'язання з питань біорізноманіття.

Основними документами у сфері є:

- УГОДА ПРО АСОЦІАЦІЮ між Україною, з однієї сторони, та Європейським Союзом, Європейським співтовариством з атомної енергії і їхніми державами-членами, з іншої сторони;

- Директива 2009/147/ЄС Європейського Парламенту та Ради від 30 листопада 2009 р. про захист диких птахів;

- Директива Ради 92/43/ЄС від 21 травня 1992 р. про збереження природного середовища існування, дикої флори та фауни;

- Рамкова конвенція ООН про охорону біорізноманіття (1992);

- Бернська конвенція (Про охорону диких видів флори і фауни і оселищ Європи, 1992);
Рамсарська конвенція (Про водно-болотні угіддя, що мають міжнародне значення, головним чином як середовища існування водоплавних птахів, 1987);

- Угода про збереження китоподібних Чорного моря, Середземного моря та прилеглої акваторії Атлантичного океану (2003);

- Протокол про збереження біорізноманіття та ландшафтів Чорного моря до Конвенції про захист Чорного моря від забруднення (2002);

- Угода про збереження афро-євразійських мігруючих водно-болотних птахів (2002);

- Стратегічний план з біорізноманіття на 2011-2020 роки та цільові завдання Аїті щодо біорізноманіття;

- тощо.

Низка міжнародних угод **зобов'язує** створювати природоохоронні території або інші механізми охорони видів в різних державах (що має відбуватись за єдиними в рамках такої угоди правилами).

Більшість міжнародних угод **зобов'язують** створити природно-заповідні території в межах національного законодавства держав. Території мережі Емеральд (визначені Бернською конвенцією) та водно-болотні угіддя міжнародного значення (визначені Рамсарською конвенцією), створюються у відповідності до вимог відповідних резолюцій

Інв № ори..	Підпис і дата	Зам. інв. №					01/08-2023-ПЗ.ОНПС	Лист
								43
Зм.	Кіл.	Арк.	№	Підпис	Дата			

Конвенцій, незалежно від того, чи зазначені території мають статус в рамках національного законодавства. Таким чином, саме «рамсарські угіддя» і території Смарагдової мережі є додатковими механізмами оголошення в Україні природоохоронних територій, крім ПЗФ.

Міжнародним союзом охорони природи (IUCN) було запропоновано універсальну міжнародну класифікацію природоохоронних територій, що в сучасній редакції передбачає категорій. Система категорій IUCN побудована відповідно до завдань та цілей природоохоронної території.

Емеральд (Смарагдова мережа, Emerald Network) – мережа територій, які становлять особливий інтерес з точки зору охорони європейського біорізноманіття на міжнародному рівні. Мережа будується в рамках процесів Бернської конвенції для організації природоохоронного менеджменту видів і оселищ, визначених резолюціями Конвенції як пріоритетні для охорони у Європі. В сукупності, всі території мережі Емеральд (та території Натура 2000 у країнах ЄС) повинні забезпечити виживання всіх пріоритетних видів і оселищ, а також охопити природоохоронним менеджментом понад половину чисельності популяції видів та понад половину площі оселищ у Європі. До реєстрів рідкісних видів і оселищ у відповідних резолюціях Конвенції включають такі, що визнані зникаючими на рівні Європи і для збереження яких потрібні зусилля кількох країн. Також, до реєстрів включені ендемічні види і оселища, що пропонуються окремими країнами, в разі, коли їх збереження для всієї Європи потребує особливих зусиль в межах лише однієї держави. Реєстри видів і оселищ поступово доповнюються, втілюючи пропозиції держав.

Міжнародні угоди з охорони біорізноманіття, що діють в Україні, передбачають створення природоохоронних територій, які в системі міжнародної класифікації IUCN відповідають категорії IV – Habitat Species Management Area. Ця категорія **зобов'язує** запровадження менеджменту для охорони певних біологічних видів чи оселищ. Таким чином, всупереч загальноприйнятій думці про те, що міжнародні природоохоронні угоди слід реалізовувати шляхом оголошення територій ПЗФ, обов'язковим є не заповідання, а надання їм статусу територій Емеральд.

д) Міжнародні зобов'язання з питань якості водних ресурсів.

Основними документами у сфері є:

- УГОДА ПРО АСОЦІАЦІЮ між Україною, з однієї сторони, та Європейським Союзом, Європейським співтовариством з атомної енергії і їхніми державами-членами, з іншої сторони;

- Закон України «Про приєднання України до Конвенції про охорону та використання транскордонних водотоків та міжнародних озер»;

- Протокол про воду та здоров'я до Конвенції про охорону та використання транскордонних водотоків та міжнародних озер;

- Конвенція щодо співробітництва по охороні та сталому використанню ріки Дунай;

- Договір між Кабінетом Міністрів України та Урядом Республіки Молдова про співробітництво у сфері охорони і сталого розвитку басейну річки Дністер;

- Директива 2008/56/ЄС Європейського Парламенту та Ради від 17 червня 2008 р. про встановлення рамок діяльності Співтовариства у сфері екологічної політики щодо морського середовища (Рамкова Директива морської стратегії);

- Директива 200/60/ЄС Про встановлення рамок діяльності Співтовариства в галузі водної політики;

- Конвенція про охорону та використання транскордонних водотоків і міжнародних озер 1992 р.;

- Тощо.

Конвенція прийнята у 1992 році в м. Гельсінкі, Фінляндія, слугує механізмом посилення національних заходів та міжнародного співробітництва, направлених на

Інв № ори..	Підпис і дата	Зам. інв. №

Зм.	Кіл.	Арк.	№	Підпис	Дата

01/08-2023-ПЗ.ОНПС

Лист

44

досягнення екологічно обґрунтованого управління та охорони транскордонних поверхневих вод.

Засадничою директивою для регулювання водних ресурсів виступає «Водна Рамкова Директива ЄС 2000/60/ЄС», а безпосередньо якість та безпека питної води регулюється Директивою 98/83/ЄС. Завданням Директиви 98/83/ЄС є захист людини від шкоди, завданої споживанням неякісної води, гарантуючи безпеку здоров'я шляхом встановлення нормативів та вимог до їх моніторингу.

Зобов'язання країн з моменту завершення ратифікації або долучення, є процес прийняття всіх відповідних заходів для досягнення результату, а саме:

- заходи з обмеження та зменшення кількості джерел забруднення в відповідній сфері або місцевості. Це повинно бути зроблено шляхом утворення технічних або адміністративних процедур для інформування інших країн, щодо факту забруднення;

- встановити граничні норми складу забруднювачів в скидах в поверхневі води на основі найкращої наявної технології, конкретно застосовані до окремих видів промисловості;

- визначити цільові показники якості води та затвердити критерії якості води;

- розробити програми моніторингу стану транскордонних вод;

- забезпечити надання інформації щодо стану транскордонних вод громадськості;

- забезпечити співробітництво;

- забезпечення державою необхідної кількості водних ресурсів належної якості для відновлення, оздоровлення й безперервного розвитку водних та навколо водних екосистем, що буде гарантією стійкого й збалансованого задоволення потреб людини у безпечній питній воді, санітарії та стане основою сталого соціального та економічного розвитку країни;

- досягнення «доброго» стану водних об'єктів України;

- запровадження державою інтегрованого управління водними ресурсами за басейновим принципом та належного екологічного врядування в районах річкових басейнів з метою відновлення й сталого розвитку водо-ресурсного потенціалу України та природних водних екосистем.

е) Міжнародні зобов'язання щодо доступу до інформації з питань навколишнього середовища.

Основними документами у сфері є:

- УГОДА ПРО АСОЦІАЦІЮ між Україною, з однієї сторони, та Європейським Союзом, Європейським співтовариством з атомної енергії і їхніми державами-членами, з іншої сторони;

- Директива 2003/35/ЄС Європейського Парламенту та Ради від 26 травня 2003 року Про забезпечення участі громадськості у підготовці окремих планів та програм, що стосуються навколишнього середовища, та внесення змін і доповнень до Директив Ради 85/337/ЄЕС та 96/61/ЄС про участь громадськості та доступ до правосуддя;

- Директива 2003/4/ЄС Європейського Парламенту та Ради від 28 січня 2003 р. про доступ громадськості до екологічної інформації та про скасування Директиви Ради 90/313/ЄЕС;

- Конвенція про доступ інформації, участь громадськості в процесі прийняття рішень та доступ про правосуддя з питань, що стосуються довкілля (Орхуська конвенція);

- Конвенція про доступ до інформації, участь громадськості в процесі прийняття рішень та доступ до правосуддя, що стосуються навколишнього природного середовища;

- тощо.

Україна **зобов'язується** від двох до трьох років наблизити своє законодавство до законодавства ЄС.

Інв № ори..	Підпис і дата	Зам. інв. №					01/08-2023-ПЗ.ОНПС	Лист
								45
Зм.	Кіл.	Арк.	№	Підпис	Дата			

II. Зобов'язання у сфері охорони довкілля, у тому числі пов'язані із запобіганням негативному впливу на здоров'я населення, встановлених на державному рівні, що стосуються ДДП

Згідно з Додатком ХХХ до Угоди про асоціацію між Україною та ЄС, Україна зобов'язується адаптувати своє законодавство до 26 директив і 3 регламентів ЄС у наступних секторах: управління відходами; зміна клімату та захист озонового шару; екологічний менеджмент та інтеграція екологічної політики в інші галузеві політики; якість атмосферного повітря; якість води та управління водними ресурсами, включаючи морське середовище; охорона природи; промислове забруднення та техногенні загрози; генетично модифіковані організми.

Зобов'язання: 1) впровадження міжнародних стандартів у сфері ресурсозбереження, охорони навколишнього природного середовища, надрокористування; 2) підвищення рівня екологічної безпеки; 3) реформування державної екологічної політики, приведення її у відповідність до вимог законодавства ЄС.

Угода про асоціацію між Україною та Європейським Союзом 2014 р. (далі – УА 2014 р.) слугує інтегральною складовою інтенсифікації інтеграційної взаємодії, включно у сфері охорони довкілля. Вона увібрала та відтворила основні критеріальні базиси євроінтеграційних перспектив України, оновила спільний інституційно-правовий механізм, інструментарій двостороннього співробітництва, сприяючи поглибленню політичної асоціації та посиленню економічної інтеграції між сторонами через закладені у ній взаємні права, а також взаємні та односторонні **зобов'язання**, у тому числі масив **зобов'язань України** щодо поступового наближення вітчизняного законодавства (і практики його застосування) до права та політики Європейського Союзу (далі – ЄС) у сфері охорони довкілля. З підписанням УА 2014 р. ЄС започаткував практику укладення нового типу угод про асоціацію з державами-сусідами, які за змістом охоплюють максимально широке коло питань, що становлять взаємний інтерес, регулюють поглиблене співробітництво на основі принципу обумовленості, базуються на досвіді ЄС, але виходять за його межі у частині сприяння політичним і економічним реформам, необхідним для досягнення європейських стандартів, які корелюються з критеріями набуття членства в ЄС. Розвиток і зміцнення співробітництва з охорони довкілля має здійснюватися з урахуванням інтересів України та ЄС, їх взаємозалежності у цій сфері, на основі рівності та взаємної вигоди, зокрема, сприяючи реалізації довгострокових цілей сталого розвитку. **Виконання екологічної складової зобов'язань** за УА 2014 р. може забезпечуватися, з-поміж іншого: обміном інформацією та досвідом, здійсненням спільної дослідної діяльності та обміном інформацією про екологічно чисті технології, плануванням подолання наслідків стихійних лих та інших надзвичайних ситуацій, спільною діяльністю у сфері охорони довкілля (ч. 1 ст. 362). Водночас в УА 2014 р. визнано важливість міжнародного управління з питань охорони довкілля та угод як відповіді міжнародного співтовариства на глобальні й регіональні проблеми у сфері охорони довкілля (ч. 1 ст. 292); гарантовано, що екологічна політика ґрунтуватиметься на принципі обережності та принципах, які вимагають застосування превентивних заходів, відшкодування в пріоритетному порядку шкоди, заподіяної довкіллю, та сплати штрафу забруднювачем довкілля (ч. 4 ст. 292); передбачено співробітництво з метою сприяння обґрунтованому і раціональному використанню природних ресурсів відповідно до цілей сталого розвитку з метою зміцнення зв'язків у сфері екологічної політики та практики (ч. 5 ст. 292). Передусім з метою досягнення сталого розвитку в УА 2014 р. визнано важливість якнайповнішого врахування екологічних інтересів не лише свого відповідного населення, а й прийдешніх поколінь і гарантовано спільну підтримку економічного розвитку, екологічної та соціальної політики (ч. 1 ст. 289).

В жовтні 2018 року ввійшов у силу Закон України «Про стратегічну екологічну оцінку», який враховує вимоги Протоколу про стратегічну екологічну оцінку та Директиву 2001/42/ЄС.

Інв № ори..	Підпис і дата	Зам. інв. №						01/08-2023-ПЗ.ОНПС	Лист
			Зм.	Кіл.	Арк.	№	Підпис		Дата

а) Національні (державні) зобов'язання у сфері поводження з відходами.

Основними документами у сфері є:

- *Національна стратегія з управління відходами в Україні до 2030 року;*
- тощо.

Постановою Кабінету Міністрів України затверджено Національну стратегію поводження з відходами в Україні на період до 2030 р., яка є концептуальним документом, що включає: опис проблем і стан техніки в цій сфері; цілі та принципи політики, спрямовані на поводження з відходами, зміни, які необхідно внести в законодавчу систему України та структуру влади, а також їх фінансові наслідки.

У Національній стратегії управління відходами в Україні до 2030 р. констатується, що значні обсяги накопичених в Україні відходів та відсутність ефективних заходів, спрямованих на запобігання їх утворенню, утилізацію, знешкодження та видалення, поглиблюють екологічну кризу і стають гальмівним фактором розвитку національної економіки. Така ситуація обумовлює необхідність створення та забезпечення належного функціонування загальнодержавної системи запобігання утворенню відходів, збирання, перероблення та утилізації, знешкодження й екологічно безпечного видалення.

Аналізуючи Угоду про асоціацію з Європейським Союзом та низку Директив ЄС, котрі регулюють питання, пов'язані з переробкою відходів, варто відзначити, що Україна поступово вносить поправки до чинного законодавства та виходить на новий етап по переробці хімічних відходів. Тим самим намагається вирішити проблеми масового забруднення навколишнього середовища, плануючи усунути полігони та сміттєзвалища, а на їх території збудувати екологічно чисті заводи з переробки відходів.

Реалізація реформи здійснюється як на державному, так регіональному та місцевому рівнях. На основі Національного плану управління відходами розробляються Регіональні плани управління відходами з використанням єдиних методологічних підходів.

Для ефективного управління відходами як на національному, так і на регіональному рівнях має бути розроблена інформаційна система із зручним доступом до даних щодо ліцензій, дозволів, розміщення полігонів та сміттєзвалищ, актуальної інформації про забруднювачів та переробні потужності.

б) Національні (державні) зобов'язання з питань якості атмосферного повітря.

Основними документами у сфері є:

- *Стратегія низьковуглецевого розвитку України на період до 2050 року (проект);*
- *КОНЦЕПЦІЯ реалізації державної політики у сфері зміни клімату на період до 2030 року;*
- *ПЛАН ЗАХОДІВ щодо виконання Концепції реалізації державної політики у сфері зміни клімату на період до 2030 року;*
- тощо.

27 червня 2014 року була підписана Угода про асоціацію між ЄС та Україною. У даному міжнародно-правовому документі велика увага приділяється захисту навколишньому середовищу. Так, розділ IV та V мають прямий та опосередкований вплив на довкілля, зокрема ст. 361 та ст. 365 містять положення про якість повітря. Варто також додати, що 29 директив та регламенті доповнюють екологічний вимір Угоди про асоціацію з ЄС. Що стосується якості атмосферного повітря, то налічується близько 6 директив ЄС, які поширюються на Україну.

Зобов'язання: встановлення зон ступенем забруднення атмосферного повітря; створення системи вимірювання та оцінки якості повітря; встановлення технічних вимог до фарб, лаків та продукції для транспортних засобів, що зокрема визначають граничні значення вмісту ЛОС (летючих органічних сполук) та встановлення цільових значень (стандартів якості) щодо миш'яку, кадмію, ртуті, нікелю, і, маркування такої продукції до 2020 року; інформування громадськості; можливість доступу до інформації щодо якості атмосферного повітря, тощо.

Зам. інв. №	
Підпис і дата	
Інв № ори..	

Зм.	Кіл.	Арк.	№	Підпис	Дата

01/08-2023-ПЗ.ОНПС

Лист

47

Завдання наступні: встановлення зон ступенем забруднення атмосферного повітря до 2019 року (відповідний механізм щодо розподілу території країни на відповідні зони та агломерації мав би бути закріплений у проекті Постанови Кабінету Міністрів України стосовно затвердження Порядку здійснення державного моніторингу у галузі охорони атмосферного повітря до 31 жовтня 2018 р); створення систем вимірювання та оцінки якості повітря до 2020 року (проект Порядку здійснення державного моніторингу у галузі охорони атмосферного повітря розглянуто на засіданні міжвідомчої робочої групи з питань імплементації положень); встановлення технічних вимог до фарб, лаків та продукції для транспортних засобів, що зокрема визначають граничні значення вмісту ЛОС (летючих органічних сполук) та встановлення цільових значень (стандартів якості) щодо миш'яку, кадмію, ртуті, нікелю, і, маркування такої продукції до 2020 року (інформація відсутня); інформування громадськості до 2019 р. (на засіданні Уряду 25 квітня 2018 року схвалено план організації підготовки проектів нормативно-правових актів, але їх не було підготовлено); можливість доступу до інформації щодо якості атмосферного повітря до 2018 року (запроваджено механізм, за допомогою якого можна дізнатись про якість повітря. Наразі сервіс доступний в Львові, Києві та Дніпрі); можливість купувати якісне пальне до 2018 року (в Україні з 1 січня 2016 року введено стандарт екологічної безпеки, що регламентує кількість шкідливих речовин у викидах автомобілів, Євро-5). Також, прийнято Закон «Про оцінку впливу на довкілля», що дає можливість втілити прогресивну, оновлену та про європейську модель оцінки впливу на довкілля відповідно до вимог Директиви 2011/92/ЄС. Прийнято Закон «Про стратегічну екологічну оцінку», який враховує вимоги Протоколу про Стратегічну екологічну оцінку, а також Директиви 2001/42/ЄС про оцінку впливу окремих планів та програм на навколишнє середовище.

в) Національні (державні) зобов'язання з питань клімату.

Основними документами у сфері є:

- Закон України «Про ратифікацію Кіотського протоколу до Рамкової конвенції ООН про зміну клімату»;

- **КОНЦЕПЦІЯ** реалізації державної політики у сфері зміни клімату на період до 2030 року;

- **ПЛАН ЗАХОДІВ** щодо виконання Концепції реалізації державної політики у сфері зміни клімату на період до 2030 року;

- **Стратегія** низьковуглецевого розвитку України до 2050 року.

Україна підписала й ратифікувала Угоду про асоціацію 16 вересня 2014 року, яка повністю вступила в силу 1 вересня 2017 року.

Зобов'язання: встановити процедури моніторингу, звітності та верифікації (МЗВ) викидів парникових газів від енергетичних та промислових об'єктів (підприємств);

Крім того, Україна ратифікувала Рамкову конвенцію ООН про зміну клімату, Кіотський протокол та Паризьку угоду. Для дотримання взятих **зобов'язань** за цими міжнародними договорами, Україна вживає певних заходів. По-перше, Кабінет Міністрів 7 грудня 2016 року ухвалив План заходів щодо виконання Концепції реалізації державної політики у сфері зміни клімату на період до 2030 року.

Зобов'язання:

- формування ефективної внутрішньої кліматичної політики, яка стала першим за багато років цілісним нормативним документом, який покликаний вдосконалити і систематизувати поточну політику у сфері зміни клімату);

- створення відповідної законодавчої бази та установ для забезпечення поступового переходу до низьковуглецевого розвитку в умовах екологічної, економічної та енергетичної безпеки, вдосконалення державної політики у сфері зміни клімату для досягнення сталого розвитку держави, підвищення добробуту громадян.

Важливим кроком стало схвалення Кабінетом Міністрів України Національного плану скорочення викидів від великих спалювальних установок 8 листопада 2017 року.

Інв № ори..	Підпис і дата	Зам. інв. №						Лист
			01/08-2023-ПЗ.ОНПС					
Зм.	Кіл.	Арк.	№	Підпис	Дата			

Зобов’язання: оптимізація викидів від великих спалювальних установок, виведення деяких з експлуатації, а також прогноз очікуваного скорочення викидів із чіткими термінами.

Для запобігання зміни клімату та захисту озонового шару 18 липня 2018 року Кабінетом Міністрів було схвалено Стратегію низьковуглецевого розвитку України до 2050 року. Також Україна подала до Секретаріату свій перший Національно-визначений внесок, відповідно до якого **зобов’язання:** не перевищувати викиди парникових газів на 60% до 2030 року, порівняно з базовим 1990 роком. З метою виконання **зобов’язань** України за Угодою про асоціацію було розроблено проєкт Закону України «Про засади моніторингу, звітності та верифікації викидів парникових газів». Проєкт врахував основні положення Директиви № 2003/87/ЄС про встановлення схеми торгівлі викидами парникових газів у рамках Співтовариства, Регламенту Комісії № 600/2012 про верифікацію звітів про викиди парникових газів і звітів про тонно-кілометри та акредитацію верифікаторів, а також Регламенту Комісії № 601/2012 про моніторинг та звітність щодо викидів парникових газів. По-друге, в Україні було ухвалено декілька важливих законів, які мають безпосереднє відношення до сфери зміни клімату. У межах управління довкіллям та інтеграції екологічної політики до інших видів галузевої діяльності 23 травня 2017 року був прийнятий Закон України «Про оцінку впливу на довкілля».

Зобов’язання:

- запровадити достатньо прозору європейську модель процедури оцінки впливу на довкілля, визначити терміни та стадії її проведення і який стосується майже всіх підприємств реальної економіки;

- **зобов’язати** суб’єкта господарювання включати у звіт про оцінку впливу на довкілля опис факторів довкілля, які ймовірно зазнають впливу з боку планованої діяльності та її альтернативних варіантів, у тому числі кліматичні фактори (зміна клімату і викиди парникових газів); опис і оцінку можливого впливу на довкілля планованої діяльності, зокрема величини та масштабу такого впливу, характеру, інтенсивності і складності, ймовірності, очікуваного початку, тривалості, частоти і невідворотності впливу, зумовленого, зокрема впливом планованої діяльності на клімат, у тому числі характер і масштаби викидів парникових газів, та чутливістю діяльності до зміни клімату.

20 березня 2018 року ухвалено Закон України «Про стратегічну екологічну оцінку», який визначив наслідки для довкілля як будь-які ймовірні наслідки для флори, фауни, біорізноманіття, ґрунту, надр, клімату, тощо. Крім того, 28 лютого 2019 року було затверджено Основні засади (стратегію) державної екологічної політики України на період до 2030 року, **зобов’язання** згідно якої – збереження такого стану кліматичної системи, який унеможливить підвищення ризиків для здоров’я та благополуччя людей і навколишнього природного середовища.

7 березня 2018 року був підписаний Меморандум про співробітництво Міністерства екології та природних ресурсів з українськими установами, зокрема, Інститутом космічних досліджень НАН України та Державним космічним агентством України. Меморандум спрямований на удосконалення національної системи обліку викидів та абсорбції парникових газів, зокрема шляхом створення мап покриву Землі, збору та аналізу супутникових даних.

в) Національні (державні) зобов’язання з питань біорізноманіття.

Основними документами у сфері є:

- Концепція загальнодержавної програми збереження біорізноманіття на 2005-2025 роки;

- тощо.

28 лютого 2019 року Верховна Рада України прийняла Закон України «Про Основні засади (стратегію) державної екологічної політики України на період до 2030 року».

Інв № ори..	Зам. інв. №
	Підпис і дата

							01/08-2023-ПЗ.ОНПС	Лист 49
Зм.	Кіл.	Арк.	№	Підпис	Дата			

Зобов'язання: зменшення втрат біологічного різноманіття; збереження та відновлення чисельності видів природної флори та фауни, у тому числі мігруючих видів тварин, середовищ їх існування, рідкісних і таких, що перебувають під загрозою зникнення, видів тваринного світу; протидія незаконному обігу та торгівлі об'єктами дикої фауни і флори, у тому числі введення заборони використання диких тварин у цирках, а також у будь-якій іншій комерційній діяльності публічного характеру, крім стаціонарних зоопарків; врахувати рекомендації міжнародних документів щодо перегляду та оновлення законодавчих і нормативних актів щодо біологічного різноманіття.

Угода про асоціацію між Україною, з однієї сторони, та Європейським Союзом, Європейським співтовариством з атомної енергії і їхніми державами-членами, з іншої сторони – міжнародно-правовий інструмент, який серед іншого **зобов'язує** Україну прийняти низку природоохоронних норм для збереження біорізноманіття, а саме: збереження, захист, поліпшення і відтворення якості навколишнього середовища, захист громадського здоров'я, розсудливе та раціональне використання природних ресурсів та заохочення заходів на міжнародному рівні, спрямованих на вирішення регіональних і глобальних проблем навколишнього середовища, у тому числі у сфері охорони природи, зокрема щодо збереження і захисту біологічного та ландшафтного різноманіття (екомережі). Для цього Україна має імплементувати у своє національне законодавство дві Директиви ЄС, а саме Директиву № 2009/147/ ЄС про захист диких птахів (так звана Пташина директива) та Директиву № 92/43/ЄЕС про збереження природного середовища існування, дикої флори та фауни, зі змінами і доповненнями, внесеними Директивами №№97/62/ЄС, 2006/105/ЄС та Регламентом (ЄС) № 1882/2003 (так звана Оселищна директива).

Зобов'язання:

- прийняти національне законодавство та визначити уповноваженого органу (органів);
- провести оцінку видів птахів, для яких необхідно запровадження спеціальних заходів збереження, та видів регулярної міграції;
- визначити та позначити спеціальні зони захисту різних видів птахів;
- запровадити зберігаючі захисні заходи для захисту мігруючих видів;
- встановити загальну систему захисту всіх видів диких птахів зі спеціальною підкатегорією птахів, на які ведеться полювання, та заборону певних видів ловлі/забою птахів.
- прийняття національного законодавства та визначення уповноваженого органу (органів);
- підготовка реєстру місць, призначення цих місць та встановлення пріоритетів управління ними (включаючи завершення реєстру потенційних територій Смарагдової мережі та впровадження захисних заходів та заходів управління ними);
- запровадження заходів, необхідних для збереження таких місць;
- встановлення системи моніторингу природоохоронного статусу оселищ та видів;
- встановлення суворого режиму захисту видів, зазначених у Додатку IV Угоди, які стосуються України;
- встановлення механізму стимулювання освіти та надання/розповсюдження загальної інформації населенню.

На виконання **зобов'язань** України по Угоді про асоціацію Мінприроди розробило низку нормативно-правових актів, серед яких основним є проект Закону України «Про території Смарагдової мережі» і додатки до нього (зокрема і щодо переліку видів птахів, у тому числі, видів регулярної міграції, для яких визначаються території Смарагдової мережі). Ухвалення цього проекту дозволить Україні виконати більшість своїх завдань за Угодою в частині охорони природи, а саме імплементувати норми Пташиної та Оселищної директив в національне законодавство.

Зам. інв. №	
Підпис і дата	
Інв № ори..	

Зм.	Кіл.	Арк.	№	Підпис	Дата

01/08-2023-ПЗ.ОНПС

Лист

50

В рамках Плану заходів Міністерством також було підготовлено низку проектів указів Президента, зокрема «Про оголошення прибережної акваторії Азовського моря гідрологічним заказником загальнодержавного значення «Приморський», «Про зміну меж національного природного парку «Синевир», «Про створення національного природного парку «Нобельський» тощо.

Україна є активним учасником в міжнародному співробітництві у галузі міжнародного екологічного права, що стосується, насамперед, охорони навколишнього природного середовища. Завдання України щодо забезпечення екологічної безпеки та розв'язання екологічних проблем знайшли місце у міжнародних договорах, таких як Конвенція «Про охорону біологічного різноманіття» (1992 р.), більш ніж 40 двосторонніх угодах, а також рекомендаційних документах, таких як декларація Ріо-де-Жанейро щодо навколишнього середовища та розвитку (1992 р.), Всеєвропейська стратегія збереження біологічного та ландшафтного різноманіття (1995 р.). Становлення законодавства у сфері національної екологічної мережі розпочалося з прийняття Всеєвропейської стратегії збереження біологічного та ландшафтного різноманіття (1995), що започаткувало зміну курсу екологічної політики з локальної охорони об'єктів і територій природно-заповідного фонду на новітній курс формування й функціонування національної екологічної мережі України, з метою формування загальноєвропейської екологічної мережі, збереження та збалансованого використання біологічного та ландшафтного різноманіття. **Зобов'язання** України: подальше опрацювання, вдосконалення та розвиток екологічного законодавства відповідно до рекомендацій Всеєвропейської стратегії збереження біологічного та ландшафтного різноманіття, щодо питання формування Загальноєвропейської екологічної мережі як цілісної системи територій країн Європи; загальне покращення стану довкілля, а також умов життя людини та посилення здатності живої природи до самовідновлення.

Міжнародний документ Загальноєвропейської мережі передбачає створення єдиної цілісної у функціональному аспекті і неперервної системи природних територій, важливих у міжнародному відношенні, яка б забезпечила стабільне існування біосфери та функціонування природних систем задоволення життєдіяльності людини. У Законі України «Про екологічну мережу України» сформульовано основні принципи формування, збереження та використання екомережі. Одним з напрямів, які вимагають термінової розробки, є підготовка підґрунтя та втілення у життя механізмів, які б дозволили швидко та ефективно врахувати проблеми збереження біологічного та ландшафтного різноманіття при формуванні відомчих політик. Створення Національної екологічної мережі, яка буде складовою частиною Всеєвропейської екомережі, має саме таку мету.

Прийнято Закон України «Про внесення змін до деяких законодавчих актів України щодо захисту фауни», а також Закон України «Про внесення змін до деяких законодавчих актів України щодо впровадження європейських екологічних норм для охорони територій, на яких живуть рідкісні тварини і рослини».

Прийнято Закон «Про внесення змін до деяких законодавчих актів України щодо імплементації європейських екологічних норм про охорону середовища рідкісних видів тварин і рослин», метою якого є захист від знищення середовища перебування (зростання) видів тваринного та рослинного світу, занесених до Червоної книги України (Директиви 2009/147/ЄС та 92/43/ЄЕС).

Розроблено проект Концепції про реформування системи природоохоронних дозволів та технічну редакцію проекту Закону України «Про систему природоохоронних дозволів» з метою імплементації положень Директиви 2010/75/ЄС.

Виконання Угоди про асоціацію між Україною, з однієї сторони, та Європейським співтовариством з атомної енергії і її членами, з іншої сторони (УА), передбачає широке коло завдань в екологічній сфері. Важливим елементом виконання багатьох завдань у сфері охорони природи є розширення та вдосконалення Смарагдової

Зам. інв. №	
Підпис і дата	
Інв № ори..	

Зм.	Кіл.	Арк.	№	Підпис	Дата

01/08-2023-ПЗ.ОНПС

Лист

51

мережі (Emerald Network) в Україні. Території Смарагдової мережі мають відповідати одному або декільком критеріям: значно сприяти виживанню видів, що знаходяться під загрозою зникнення, ендемічних видів або будь-яких видів, що перелічені в додатках I і II Конвенції; підтримувати значну кількість видів на території з високим видовим різноманіттям або підтримувати важливі популяції одного або декількох видів; містити важливий та/ або репрезентативний приклад типів оселищ, що знаходяться під загрозою зникнення; містити видатний приклад конкретного типу оселища або мозаїки різних типів оселищ; бути важливим місцем для одного або декількох мігруючих видів; іншим способом істотно сприяти досягненню цілей Конвенції.

В Україні Смарагдова мережа почала створюватись з 2009 р.; вона є частиною європейської мережі. Станом на початок 2016 р. мережа займала близько 8,88 % території України. Виконання екологічного блоку завдань УА сприяє розширенню мережі і вдосконаленню її функціонування. Зокрема, згідно до поставлених в УА завдань, розроблено проєкт Закону України «Про території Смарагдової мережі», який 12 березня 2018 р. було представлено для громадського обговорення. **Зобов'язання** згідно Проєкту Закону передбачають:

- встановлення чітких критеріїв для відбору територій Смарагдової мережі, які ґрунтуються на науковому підході: для кожного пріоритетного виду флори чи фауни здійснюється інвентаризація та розробляється карта, де буде зазначено його місцезнаходження;

- визначити найбільш критичні точки для виживання видів, які ввійдуть до складу мережі після оцінки європейськими експертами на біогеографічних семінарах;

- передбачити оголошення на державному рівні територій Смарагдової мережі Європи в Україні для збереження рідкісних та зникаючих природних оселищ, видів флори і фауни, у тому числі птахів.

- постійне формування додаткового списку потенційних об'єктів Смарагдової мережі відповідно до проведених нових досліджень;

- створення бази даних та визначення тенденцій в динаміці популяцій видів і оселищ, за результатами яких будуть прийматися подальші управлінські рішення;

- розроблення менеджмент-планів для управління територіями Смарагдової мережі, що передбачає чіткі плани заходів для збереження і моніторингу кожного пріоритетного виду флори і фауни та природного оселища.

Важливим завданням є включення до проєкту Закону України «Про території Смарагдової мережі» положень щодо впровадження стратегічної екологічної оцінки впливу на території Смарагдової мережі планів та програм, відповідно до Закону України «Про стратегічну екологічну оцінку»; впровадження оцінки впливу видів діяльності та об'єктів на території Смарагдової мережі відповідно до Закону України «Про оцінку впливу на довкілля»; впровадження у процесі експертизи проєктної документації на будівництво, порядок проведення якої передбачений с.2-5 статті 31 Закону України «Про регулювання містобудівної діяльності» оцінки видів діяльності та об'єктів на території Смарагдової мережі для видів діяльності та об'єктів, що не підлягають оцінці впливу на довкілля.

г) Національні (державні) зобов'язання з питань якості водних ресурсів.

Основними документами у сфері є:

- Формування правових засад здійснення державного моніторингу вод;
- Морська природоохоронна стратегія;
- Водна стратегія на період до 2050 року;
- тощо.

Основний прогрес у 2018 році у впровадженні екологічних реформ полягає у наступному: Прийнято Закон «Про внесення змін до деяких законодавчих актів України щодо впровадження інтегрованих підходів в управлінні водними ресурсами за басейновим принципом» відповідно до Водної рамкової Директиви 2000/60/ЄС. Також, цим законом

Інв. № ори..	
Підпис і дата	
Зам. інв. №	

Зм.	Кіл.	Арк.	№	Підпис	Дата

01/08-2023-ПЗ.ОНПС

Лист

52

запроваджено правові основи для впровадження Директиви 2007/60/ЄС про оцінку та управління ризиками затоплення. Ухвалено Закон «Про внесення 125 змін до Закону України «Про питну воду та питне водопостачання», яким встановлюватимуться правові засади імплементації окремих положень Директиви 98/83/ЄС про якість води, призначеної для споживання людиною та Директиви 91/271/ЄЕС про очистку міських стічних вод. Ухвалено перший транскордонний басейновий договір, спрямований на розвиток партнерства між державами щодо запровадження інтегрованого управління водними ресурсами. Проведено дослідження з оцінки екологічного стану Чорного Моря. Ця оцінка, зроблена відповідно до вимог Морської та Рамкової водної Директив ЄС, і стане основою Морської стратегії, яку розробляє Міненерго.

До основних нормативно-правових актів, якими регулюється право на питну воду та її якість в Україні, є Закони України: «Про охорону навколишнього природного середовища», «Про питну воду та питне водопостачання», Водний Кодекс України, Кодекс законів про надра, «Про житлово-комунальні послуги». Нормування якості та безпеки питної води віднесено до сфери підзаконних нормативних актів, але в Україні діють одночасно два стандарти: ДСанПіН 2.2.4-171-10 «Гігієнічні вимоги до води питної, призначеної для споживання людиною» та ДСТУ 7525:2014 «Вода питна. Вимоги та методи контролювання якості». Таким чином, правовідносини у сфері централізованого водопостачання регулюються положеннями житлово-комунального законодавства, а правовідносини з видобування, очистки води – нормами водного, екологічного законодавства та законами про надра.

В основному вони походять з міжнародного екологічного права. До основних конкретних **зобов'язань** забезпечити права на воду, які покладаються на державу в результаті ратифікації міжнародно-правових актів є:

- доступ до мінімальної необхідної кількості безпечної води;
- доступ до води і водних об'єктів без дискримінації;
- заходи попередження та контролю із захисту навколишнього середовища, пов'язаними з водою;
- фізичний доступ до водних систем;
- рівномірний розподіл води в рамках усіх наявних систем водопостачання;
- ухвалення національної стратегії та планів дій із водопостачання;
- моніторинг реалізації права на воду; ухвалення цільових програм для допомоги вразливим і знедоленим верствам населення; заходи попередження та контролю над захворюваннями, пов'язаними з водою тощо.

д) Національні (державні) зобов'язання щодо доступу до інформації з питань навколишнього середовища.

Основними документами у сфері є:

- *Закон України «Про стратегічну екологічну оцінку»;*
- *Про затвердження Порядку залучення громадськості до обговорення питань щодо прийняття рішень, які можуть впливати на стан довкілля: Постанова Кабінету Міністрів України від 29 червня 2011 р. N 771;*
- *тощо.*

Відповідно до положень міжнародних угод, що визначають такий режим у галузі навколишнього середовища, **держава гарантує право на доступ до інформації з питань навколишнього середовища** задля сприяння захисту права кожної людини нинішнього і майбутнього поколінь жити в навколишньому середовищі, сприятливому для його здоров'я і добробуту. Доступ до інформації з питань навколишнього середовища – це один з видів міжнародно-правового режиму щодо доступу до інформації, яку за положеннями окремих міжнародних угод ще визначають як «екологічна інформація».

До неї відносять інформацію щодо:

Зам. інв. №	
Підпис і дата	
Інв № ори..	

								01/08-2023-ПЗ.ОНПС
Зм.	Кіл.	Арк.	№	Підпис	Дата			

– стану елементів навколишнього середовища (таких, як повітря і атмосфера, вода, ґрунт, земля, ландшафт і природні об'єкти, біологічне різноманіття та його компоненти, включаючи генетично змінені організми, та взаємодію між цими елементами;

– чинників (таких, як речовини, енергія, шум та випромінювання, а також діяльність або заходи, включаючи адміністративні заходи, угоди в області навколишнього середовища, політику, законодавство, плани і програми, що впливають або здатні вплинути на елементи навколишнього середовища, аналіз витрат і результатів і інший економічний аналіз і припущення, використані при прийнятті рішень з питань навколишнього середовища);

– стану здоров'я і безпеки людей, умов життя людей, стану об'єктів культури, будівель і споруд у тій мірі, у якій на них впливають або може впливати стан елементів навколишнього середовища, або через ці елементи, чинники, діяльність або зазначені заходи.

Йдеться про доступ до інформації яка, серед іншого, охоплюватиме наступне коло питань: зміни клімату; екологічне управління, освітню і навчальну підготовку, доступу до інформації з питань прийняття рішень; якість атмосферного повітря; якості водних ресурсів і управління водними ресурсами; управління відходами та ресурсами; охорони природи (збереження і захисту біологічного і ландшафтного різноманіття (екомережі)); промислове забруднення і промислові загрози; хімічні речовини; генетично-модифіковані організми; шумове забруднення; цивільний захист (стихійні лиха і антропогенні загрози); міське середовище; екологічні збори.

Зобов'язання України в цій сфері, і зокрема у питанні доступу до інформації, досить широко висвітлені у її національному законодавстві. Разом з тим, вони відповідають вимогам Директив (Додаток ХХХ до Угоди), що знайшли закріплення у якості орієнтирів для сторін Угоди про асоціацію.

III. Зобов'язання у сфері охорони довкілля, у тому числі пов'язані із запобіганням негативному впливу на здоров'я населення, встановлених на регіональному рівні, що стосуються ДДП

а) Регіональні зобов'язання з питань поводження з відходами.

Основними документами у сфері є:

- Комплексна програма охорони довкілля Миколаївської області на 2021-2027 роки;

Зобов'язаннями є:

- розроблення Регіонального плану управління відходами з використанням єдиних методологічних підходів;
- вивезення з області всіх непридатних ХЗЗР на утилізацію, видалення;
- тощо.

Для ефективного управління відходами на регіональному рівнях має бути розроблена інформаційна система із зручним доступом до даних щодо ліцензій, дозволів, розміщення полігонів та сміттєзвалищ, актуальної інформації про забруднювачів та переробні потужності.

б) Регіональні зобов'язання з питань якості атмосферного повітря.

Основними документами у сфері є:

- Комплексна програма охорони довкілля Миколаївської області на 2021-2027 роки.

Зобов'язаннями є:

- розроблення галузевих стратегій та програм;
- розроблення заходів з попередження погіршення атмосферного стану повітря;
- створення і реалізація програми моніторингу атмосферного повітря;
- обмін досвідом;

Зам. інв. №	
Підпис і дата	
Інв № ори..	

Зм.	Кіл.	Арк.	№	Підпис	Дата

01/08-2023-ПЗ.ОНПС

Лист

54

- тощо.

в) Регіональні зобов'язання з питань біорізноманіття.

Основними документами у сфері є:

- Комплексна програма охорони довкілля Миколаївської області на 2021-2027 роки;
- Регіональна екологічна мережа Миколаївської області, тощо.

Зобов'язаннями є:

- Забезпечення збереження, біологічного і ландшафтного різноманіття;
- Створення репрезентативної системи територій і об'єктів ПЗФ та формування екомережі;

- тощо.

г) Регіональні зобов'язання з питань якості водних ресурсів.

Основними документами у сфері є:

- Комплексна програма охорони довкілля Миколаївської області на 2021-2027 роки;
- Регіональна програма розвитку водного господарства Миколаївської області на період до 2021 року.

Зобов'язаннями є:

- Розроблення галузевих стратегій програм;
- Реалізація заходів з відновлення і підтримання сприятливого гідрологічного режиму водних об'єктів і заходів щодо ефективності роботи системи водовідведення в районах області;

- тощо.

д) Регіональні зобов'язання щодо доступу до інформації з питань навколишнього середовища.

Основними документами у сфері є:

- ЗУ «Про стратегічну екологічну оцінку»;
- Про затвердження Порядку залучення громадськості до обговорення питань щодо прийняття рішень, які можуть впливати на стан довкілля: Постанова Кабінету Міністрів України від 29 червня 2011 р. N 771;

- тощо.

Основні зобов'язання визначені в документах державного рівня.

IV. Зобов'язання у сфері охорони довкілля, у тому числі пов'язані із запобіганням негативному впливу на здоров'я населення, встановлених на місцевому рівні, що стосуються ДДП

а) місцеві зобов'язання з питань поводження з відходами.

- Розроблення схеми санітарного очищення території громади;
- Забезпечити виконання вимог обласних галузевих програм або стратегій у сфері;

б) місцеві зобов'язання з питань якості атмосферного повітря.

- Забезпечити виконання вимог обласних галузевих програм або стратегій у сфері;

в) місцеві зобов'язання з питань біорізноманіття.

- Забезпечити виконання вимог обласних галузевих програм або стратегій у сфері;

г) місцеві зобов'язання з питань якості водних ресурсів.

- Програма «Питна вода Южноукраїнської міської територіальної громади на 2023-2027 роки», затверджена рішенням Южноукраїнської міської ради від 27.12.2022 року №1211;

- Забезпечити виконання вимог обласних галузевих програм або стратегій у сфері;

д) Зобов'язання щодо доступу до інформації з питань навколишнього середовища.

Інв. № ори..	Підпис і дата	Зам. інв. №					01/08-2023-ПЗ.ОНПС	Лист
			Зм.	Кіл.	Арк.	№		

Основними документами у сфері є:

- ЗУ «Про стратегічну екологічну оцінку»;
- Про затвердження Порядку залучення громадськості до обговорення питань щодо прийняття рішень, які можуть впливати на стан довкілля: Постанова Кабінету Міністрів України від 29 червня 2011 р. N 771;
- тощо.

Зокрема Директива 2003/4/ЄС зобов'язує органи влади забезпечити: право на доступ до екологічної інформації, яка знаходиться у розпорядженні державних органів та визначення основних умов і практичних механізмів його реалізації та досягнення систематичної доступності та розповсюдження екологічної інформації серед громадськості.

До гарантій права на інформацію про екологію Директива відносить перелік прав громадян та обов'язки державних органів щодо доступу до інформації про навколишнє природне середовище за запитом; виокремлення винятків щодо доступу до інформації (умови, за яких запит про надання екологічної інформації може бути відхилений); грошовий збір (умови, за яких надання інформації може бути платним); доступ до правосуддя з питань доступу до інформації; стандарти якості інформації щодо навколишнього природного середовища.

Директива визначає мінімальний перелік видів інформації, яку **зобов'язані розповсюджувати органи влади.** Наразі можна констатувати, що практика з питань надання органи місцевого самоврядування інформації громадянам не відповідає стандартам демократичної європейської держави. Для налагодження ситуації потрібно: внести зміни до нормативно — правових актів щодо обов'язків та термінів звітування органів місцевого самоврядування перед громадою з питань охорони довкілля; приділити належну увагу екологічній тематиці в інформаційних ресурсах місцевого самоврядування (на сьогодні функцію висвітлення екологічної ситуації на місцях частіше беруть на себе екологічні неурядові організації); запровадити електронну систему екологічного врядування, з урахуванням європейських підходів до управління екологічною інформацією, з метою усунення «розпорошеності» між різними рівнями органів місцевого самоврядування. Директива 2003/35/ЄС встановлює вимоги до органів влади щодо забезпечення участі громадськості в розробці планів і програм, що стосуються навколишнього середовища; підвищення участі громадськості у прийнятті рішень. Виходячи з положень Директиви, участь громадськості у питаннях, що стосуються прийняття планів або програм або внесення в них змін або перегляду, має бути забезпечена через такі форми інформування як офіційне опублікування, або за допомогою електронних засобів масової інформації, в разі їх наявності. Окрім того, громадськості має бути надана інформація про право на участь у прийнятті рішень і про компетентний орган влади, в який можуть бути представлені коментарі або питання. Деталі процедури інформування громадськості (наприклад через розповсюдження у певному радіусі оголошень або через публікації у місцевих газетах) та проведення консультацій з зацікавленою громадськістю (наприклад, шляхом подання письмових зауважень або шляхом громадського опитування) визначаються державами членами. Також, повинні бути встановлені розумно необхідні терміни, які передбачають достатній час для реалізації кожного з етапів участі громадськості в прийнятті рішень. На сьогодні Законодавство України частково відповідає вимогам Директиви 2003/35/ЄС щодо участі громадськості в підготовці певних планів та програм, що стосуються довкілля. Громадськість, маючи право впливати на прийняття рішень органу місцевого самоврядування в сфері екології, має активніше долучатися до цього процесу, насамперед завдяки участі в здійсненні оцінки впливу на довкілля та ініціюванню внесення змін до проекту ОВД, згідно ст 7 Закону «Про оцінку впливу на довкілля», відповідно до якої з метою врахування громадської думки суб'єкти проекту ОВД проводять публічні слухання або відкриті засідання. Водночас, Постанова від 29 черв'ня 2011 р. № 771 «Про

Інв № ори..	Підпис і дата	Зам. інв. №					01/08-2023-ПЗ.ОНПС	Лист
			Зм.	Кіл.	Арк.	№		

затвердження Порядку залучення громадськості до обговорення питань щодо прийняття рішень, які можуть впливати на стан довкілля», для органу місцевого самоврядування має рекомендаційний характер, встановлюючи при цьому такі форми залучення громадськості, як подання письмових зауважень, пропозицій і рекомендацій, включення представників громадськості до складу експертних комісій, груп по проведенню громадської екологічної експертизи. Рекомендаційний характер урядової постанови обумовлює потребу деталізації актами органів місцевого самоврядування порядку залучення громадськості до прийняття рішень в сфері екології, в тому числі проведення громадської екологічної експертизи. Адаптація національного законодавства в сфері екології до вимог зазначених Директив сприятиме зростанню ролі органів місцевого самоврядування у даній сфері, зокрема у вирішенні таких питань, як: забезпечення прав громадськості на безпечне для життя і здоров'я довкілля, забезпечення права особи на доступ до екологічної інформації та залучення громадськості до обговорення питань щодо прийняття рішень, які можуть впливати на стан довкілля.

Директиви ЄС у сфері охорони довкілля мають поступово зміцнити та посилити роль органів місцевого само'врядування, щодо реалізації їх повноважень у сфері охорони довкілля. Подальші розвідки даного питання мають стосуватися концептуального визначення впливу положень всіх директив ЄС у сфері екології на повноваження органів місцевого самоврядування у цій сфері, зважаючи на процес децентралізації.

Зобов'язаннями щодо доступу до інформації з питань навколишнього середовища на місцевому рівні є:

- здійснення громадських обговорень у процесі стратегічної екологічної оцінки питань щодо прийняття рішень у сфері охорони навколишнього природного середовища та використання природних ресурсів, виконання яких може спричинити негативні наслідки для довкілля;

- оприлюднення інформації у сфері охорони навколишнього природного середовища та використання природних ресурсів, виконання яких може спричинити негативні наслідки для довкілля на веб-сайті та друкованих виданнях масової інформації відповідної адміністративно- територіальної одиниці або району;

- забезпечення доступу громадськості до інформації у сфері охорони навколишнього природного середовища та використання природних ресурсів, виконання яких може спричинити негативні наслідки для довкілля, тощо.

V. Шляхи врахування таких зобов'язань під час підготовки документа державного планування

В процесі стратегічної екологічної оцінки містобудівної документації було розглянуто значну кількість документів, що містять екологічні цілі а також відповідні завдання у сфері охорони здоров'я та соціально-економічного розвитку. Слід зазначити, що різні програми розвитку містять подібні, хоча і не завжди ідентичні, екологічні цілі. Наприклад, основні цілі та завдання визначені програмами з охорони навколишнього природного середовища, що на регіональному та місцевому рівнях повторюються в програмах Соціально-економічного розвитку місцевого і регіонального рівня, та в цільових програмах місцевого і регіонального рівня. Аналіз також включав цілі, які мають відношення до детального плану, та цілі, які можуть бути вирішені на іншому рівні планування. На основі аналізу змісту детального плану експерти/виконавці СЕО оцінили рівень відповідності цілей, викладених у проекті, екологічним цілям, встановленим на регіональному рівні, та ключовим відповідним цілям Програми соціально-економічного та культурного розвитку Миколаївської області. Згідно результатів аналізу були внесені пропозиції для врахування в містобудівній документації. Згідно результатів аналізу можна зробити висновок, що проект у достатньо високій мірі відповідає цілям екологічної політики, встановленим на національному та регіональному рівнях; враховує більшість з них і пропонує комплекс заходів, спрямованих на їх виконання.

Зам. інв. №	
Підпис і дата	
Інв № ори..	

							01/08-2023-ПЗ.ОНПС	Лист
Зм.	Кіл.	Арк.	№	Підпис	Дата			57

На основі аналізу цих цілей можна зазначити, що цілі в галузі охорони атмосферного повітря, створені на регіональному рівні, будуть лише частково впроваджені в проекті містобудівної документації, а саме:

- те, що стосується резервування ділянок певного функціонального використання в частині будівництва, вулиць та доріг, створення зелених насаджень в межах санітарно-захисних зон;

- скорочення викидів може бути досягнуто за рахунок зменшення викидів від руху автотранспорту;

- реалізації цілей в сфері енергоефективності, отримання енергії з відновлюваних джерел, та скороченні викидів забруднюючих речовин від спалювальних установок можлива на етапі вибору конструктивно-технологічних рішень;

- у сфері водних ресурсів, будівництва водопровідних мереж і каналізаційних систем цілі визначені у декількох цільових програмах, з визначенням конкретних заходів з реконструкції чи будівництва інженерних мереж споруд та мереж, які передбачаються до реалізації у короткостроковій перспективі та повністю враховуються проектом містобудівної документації;

- підвищення якості поверхневих вод може бути досягнуто також шляхом за рахунок розширення мережі дощової каналізації та будівництва очисних споруд у місцях випуску;

- передбачаються заходи щодо інженерної підготовки та захисту території від несприятливих природних процесів, як на ділянках існуючої забудови, так і на ділянках перспективного містобудівного освоєння;

- однією з найважливіших питань для населеного пункту є видалення відходів, яке здійснюється на території поза межами населеного пункту і залежить від реалізації рішень, визначених програмами поводження з ТПВ на регіональному рівні. Рішення детального плану в сфері поводження з ТПВ повністю враховують цілі та проекти передбачені регіональною цільовою програмою щодо об'єктів з переробки та утилізації ТПВ, розміщення яких передбачається за межами населеного пункту;

- у сфері біорізноманіття проєкт детального плану передбачає створення зелених насаджень спеціального призначення;

- в сфері охорони здоров'я та соціально-економічного розвитку рішення проєкту містобудівної документації в достатній мірі враховують цілі, визначені на регіональному та місцевому рівнях, шляхом виділення ділянок певного функціонального використання та необхідної площі для розміщення закладів охорони здоров'я та соціального захисту, фізкультурно-оздоровчих та спортивних споруд, установ культури і та мистецтва, культури та дозвілля, підприємств торгівлі, громадського харчування і побутового обслуговування та інших установ та організацій обслуговування.

Таким чином, аналіз цілей відповідних державних програм розвитку, змісту та проєктних рішень з просторового розвитку території населеного пункту, свідчить про те, що цілі та заходи, визначені проєктом, здебільшого відповідають регіональним та місцевим екологічним цілям. Але, низка екологічних проблем, таких як поводження з ТПВ та/або будівництво обхідних доріг можуть бути вирішені лише на регіональному або національному рівні.

Слід зазначити, що у процесі здійснених консультацій експертів з СЕО з державними органами та обласними органами виконавчої влади, що реалізують державну політику у сфері охорони навколишнього природного середовища, та у процесі громадського обговорення певні екологічні цілі були внесені до проєкту документу державного планування (детального плану території), з подальшим внесенням відповідних змін до текстової та графічної частин містобудівної документації.

Зам. інв. №	
Підпис і дата	
Інв № ори..	

Зм.	Кіл.	Арк.	№	Підпис	Дата

01/08-2023-ПЗ.ОНПС

Лист

58

6. ОПИС НАСЛІДКІВ ДЛЯ ДОВКІЛЛЯ, У ТОМУ ЧИСЛІ ДЛЯ ЗДОРОВ'Я НАСЕЛЕННЯ, У ТОМУ ЧИСЛІ ВТОРИННИХ, КУМУЛЯТИВНИХ, СИНЕРГІЧНИХ, КОРОТКО-, СЕРЕДНЬО- ТА ДОВГОСТРОКОВИХ (1, 3-5 ТА 10-15 РОКІВ ВІДПОВІДНО, А ЗА НЕОБХІДНОСТІ – 50-100 РОКІВ), ПОСТІЙНИХ І ТИМЧАСОВИХ, ПОЗИТИВНИХ І НЕГАТИВНИХ НАСЛІДКІВ

Згідно «Методичних рекомендацій із здійснення стратегічної екологічної оцінки документів державного планування» затверджених Наказом Міністерства екології та природних ресурсів України від 10.01.2011 №29), наслідки для довкілля, у тому числі для здоров'я населення - це будь-які ймовірні наслідки для флори, фауни, біорізноманіття, ґрунту, клімату, повітря, води, ландшафту (включаючи техногенний), природних територій та об'єктів, безпеки життєдіяльності населення та його здоров'я, матеріальних активів, об'єктів культурної спадщини та взаємодія цих факторів.

За походженням екологічний вплив може бути первинним, тобто безпосередньо пов'язаним з впливом проєкту на екосистему і вторинним, що є наслідком первинних змін в екосистемі.

Кумулятивні та синергетичні впливи розглядались і оцінювались відносно впливу планованого об'єкту на окремі компоненти навколишнього середовища.

Під кумулятивним впливом розуміється сукупність впливів від реалізації планованої діяльності та інших, що існують або плануються в найближчому майбутньому видів антропогенної діяльності, які можуть призвести до значних негативних або позитивних впливів на навколишнє середовище або соціально-економічні умови. Кумулятивні ефекти можуть виникати з незначних за своїми окремими діями факторів, які впливають одночасно протягом тривалого періоду часу поступово накопичуючись, підсумовуючись можуть викликати значні наслідки. Акумуляція впливів відбувається в тому випадку, коли антропогенний вплив або інші фізичні або хімічні впливи на екосистему протягом часу перевершують її можливість їх асиміляції або трансформації. У безпосередній близькості від розглядаємої території великі підприємства-забруднювачі відсутні.

Ймовірність того, що планована діяльність буде мати кумулятивний характер впливу на довкілля та здоров'я населення є незначною.

При дотриманні та виконанні всіх передбачених комплексних захисних і охоронних заходів, що відповідають діючим нормативним вимогам, можливість виникнення кумулятивного впливу, який супроводжуються негативними екологічними наслідками та понаднормативними викидами в атмосферне повітря забруднюючих речовин, не передбачається.

Негативні наслідки планованої діяльності на мікроклімат, а також вплив фізичних факторів впливу на найближчу житлову забудову, відсутні. Змін клімату і мікроклімату в результаті планованої діяльності не очікується, оскільки в результаті експлуатації об'єкту відсутні значні виділення теплоти та парникових газів. Негативні ендегенні та екзогенні процеси, явища природного та техногенного походження (тектонічні, сейсмічні, зсувні, селеві, зміни напруженого стану і властивостей масивів порід, деформації земної поверхні) не передбачаються. Особливості кліматичних умов, які сприяють зростанню інтенсивності впливів планованої діяльності на навколишнє середовище, відсутні. Негативні впливи передбачаються для компонентів ґрунту та атмосферне повітря під час проведення будівельних робіт, а також протягом здійснення планованої діяльності.

Синергічні наслідки – сумарний ефект, який полягає у тому, що при взаємодії 2-х або більше факторів, їх дія суттєво переважає дію кожного окремо компоненту. Оскільки концентрація забруднюючих речовин на межі санітарно-захисних зон не перевищуватиме допустимі норми, синергічного впливу не очікується. Значного негативного впливу під час планованої діяльності на довкілля та здоров'я населення не передбачається.

Зам. інв. №	
Підпис і дата	
Інв № ори..	

Зм.	Кіл.	Арк.	№	Підпис	Дата

01/08-2023-ПЗ.ОНПС

Лист

59

Табл.6.1. Можливі впливи на компоненти навколишнього середовища та здоров'я людини

Тип впливу за наслідками	Символ	Тип впливу за характером дії чинників	Символ:	Тип впливу за часом	Символ:
відчутно позитивний	++	прямий	Dir	коротко-терміновий (1 рік)	t
позитивний	+	непрямий	Ind	середньо-терміновий (3-5 років)	tt
негативний	-	вторинний	Sec	довго-терміновий (10-15 років)	ttt
відчутно негативний	--	кумулятивний:*	Σ	постійний	tc
вплив нейтральний	0	синергічний*	$\Sigma+$	тимчасовий	tsh
як позитивний, так і ймовірно негативний	+ / -	потенційний	P	періодичний короткотривалий	Tsh
як позитивний, так і відчутно негативний	+ / - -			періодичний довготривалий	TL

**кумулятивний та синергічний вплив визначається за дією всіх об'єктів одного функціонального призначення, або всіх об'єктів плану.

Коротко-термінового впливу (1 рік) наразі не очікується. Середньо- та довгострокові наслідки будуть пов'язані з реалізацією планової діяльності об'єкту.

Тимчасові наслідки для довкілля - загальні впливи будівництва (під час будівництва головних та допоміжних об'єктів - земляні роботи, пил, викиди в атмосферу від транспортних засобів та ін).

Постійні наслідки для довкілля – відсутні. До довготермінових наслідків відноситься планована діяльність підприємства та вторинні процеси пов'язані з нею.

Табл.6.2. Оцінку наслідків для довкілля, у тому числі для здоров'я населення, пов'язаних із запропонованими змінами функціонального використання територій

Планувальні рішення за функціональним призначенням	Компоненти, що підлягають оцінці впливу, можливі впливи				
	Ґрунти	Клімат і атмосферне повітря	Відходи	Водні ресурси	Населення, стан здоров'я населення
Території житлової багатоквартирної забудови	-,Dir,tsh -,Dir,ttt	-,Dir,tsh -,Ind,ttt	-, Dir, tsh -, Dir,ttt	-, Dir, tsh -, Dir,ttt	-,Dir,tsh +/-, Ind,ttt
Території розміщення житлової садибної забудови	-,Dir,tsh -,Dir,ttt	-,Dir,tsh -,Ind,ttt	-, Dir, tsh -, Dir,ttt	-, Dir, tsh -, Dir,ttt	-,Dir,tsh +/-, Ind,ttt
Території розміщення зелених насаджень спеціального користування	+, Dir, ttt	++, Dir, ttt	+, Ind, ttt	+, Ind, ttt	++, Dir, ttt
Території закладів освіти	-,Dir,tsh -,Dir,ttt	-,Dir,tsh -,Ind,ttt	-, Dir, tsh -, Dir,ttt	-, Dir, tsh -, Dir,ttt	-,Dir,tsh +/-, Ind,ttt
Території закладів	-,Dir,tsh	-,Dir,tsh	-, Dir, tsh	-, Dir, tsh	-, Dir,tsh

01/08-2023-ПЗ.ОНПС

Лист

60

Зам. інв. №
Підпис і дата
Інв № ори..

Зм.	Кіл.	Арк.	№	Підпис	Дата
-----	------	------	---	--------	------

торгівлі, громадського харчування та побутового обслуговування	-,Dir,ttt	-,Ind,ttt	-, Dir,ttt	-, Dir,ttt	+/-, Ind,ttt
Території під ріллею та перелогами	-,Dir,ttt	-, Ind,ttt	-,Dir,ttt	-,Dir,ttt	-, Ind,ttt
Території культурних закладів	-,Dir,tsh -,Dir,ttt	-,Dir,tsh -,Ind,ttt	-, Dir, tsh -, Dir,ttt	-, Dir, tsh -, Dir,ttt	-, Dir,tsh +/-, Ind,ttt
Території закладів з обслуговування автотранспортних засобів	-,Dir,tsh -,Dir,ttt	-,Dir,tsh -,Dir,ttt	-,Dir,tsh -,Dir,ttt	-,Dir,tsh -,Ind,ttt	-,Dir,tsh -,Dir,ttt
Території закладів торгівлі	-,Dir,tsh -,Dir,ttt	-,Dir,tsh -,Ind,ttt	-, Dir, tsh -, Dir,ttt	-, Dir, tsh -, Dir,ttt	-, Dir,tsh +/-, Ind,ttt
Території громадської забудови	-,Dir,tsh -,Dir,ttt	-,Dir,tsh -,Ind,ttt	-, Dir, tsh -, Dir,ttt	-, Dir, tsh -, Dir,ttt	-, Dir,tsh +/-, Ind,ttt
Території об'єктів електрозабезпечення	-,Dir,tsh -,Ind,ttt	-,Dir,tsh -,Ind,ttt	-, Dir, tsh -, Dir,ttt	-, Dir, tsh -,Ind,ttt	-, Dir,tsh -, Ind,ttt
Території автостоянок і гаражів	-,Dir,tsh -,Dir,ttt	-,Dir,tsh -,Dir,ttt	-,Dir,tsh -,Dir,ttt	-, Dir, tsh -,Ind,ttt	-, Dir, tsh -,Ind,ttt
Території інженерно- комунальної забудови	-,Dir,tsh -,Dir,ttt	-,Dir,tsh -,Ind,ttt	-,Dir,tsh -,Dir,ttt	-,Dir,tsh -,Dir,ttt	-, Dir, tsh +/-,Ind,ttt
Території фінансових установ та офісної забудови	-,Dir,tsh -,Dir,ttt	-,Dir,tsh -,Ind,ttt	-,Dir,tsh -,Dir,ttt	-,Dir,tsh -,Dir,ttt	-, Dir, tsh -,Ind,ttt
Території закладів побутового обслуговування	-,Dir,tsh -,Dir,ttt	-,Dir,tsh -,Ind,ttt	-,Dir,tsh -,Dir,ttt	-,Dir,tsh -,Dir,ttt	-, Dir, tsh -,Ind,ttt
Території адміністративно- офісної забудови	-,Dir,tsh -,Dir,ttt	-,Dir,tsh -,Ind,ttt	-,Dir,tsh -,Dir,ttt	-,Dir,tsh -,Dir,ttt	-, Dir, tsh -,Ind,ttt
Території закладів громадського харчування	-,Dir,tsh -,Dir,ttt	-,Dir,tsh -,Ind,ttt	-,Dir,tsh -,Dir,ttt	-,Dir,tsh -,Dir,ttt	-, Dir, tsh +/-,Ind,ttt
Території об'єктів телекомунікацій	-,Dir,tsh -,Ind,ttt	-,Dir,tsh -,Ind,ttt	-,Dir,tsh -,Ind,ttt	-,Dir,tsh -,Ind,ttt	-,Dir,tsh -,Ind,ttt
Території складування та утилізації відходів	--,Dir,ttt	-,Dir,ttt	--,Dir,ttt	--,Dir,ttt	-,Ind,ttt
Території промислових підприємств	-,Dir,tsh -,Dir,ttt	-,Dir,tsh -,Dir,ttt	-,Dir,tsh -,Dir,ttt	-,Dir,tsh -,Dir,ttt	-,Dir,tsh -,Dir,ttt
Території зелених насаджень загального користування	+, Dir, ttt	++, Dir, ttt	+, Ind, ttt	+, Ind, ttt	++, Dir, ttt
Території вулиць та доріг	-,Dir,tsh -,Dir,ttt	-,Dir,tsh -,Dir,ttt	-,Ind,tsh -,Ind,ttt	-,Ind,tsh -,Ind,ttt	-,Ind,tsh -,Ind,ttt
Території природних ландшафтів, призначені для рекреаційних цілей	+, Dir, ttt	++, Dir, ttt	+, Ind, ttt	+, Ind, ttt	++, Dir, ttt

Для оцінки сумарного впливу об'єктів функціонального призначення використана бальна оцінка. Кількість балів, які можуть отримати території певного функціонального призначення, при розробці проектних рішень, залежить від низки факторів, які згадувались вище (особливості потенційного впливу, загальна площа територій, кількість об'єктів, їх місцезнаходження).

Зам. інв. №

Підпис і дата

Інв № ори..

Зм.	Кіл.	Арк.	№	Підпис	Дата

01/08-2023-ПЗ.ОНПС

Лист

61

Бальна оцінка дозволяє зменшити можливі конфлікти природокористування шляхом оптимізації розташування об'єктів, що входять до територій різного функціонального призначення та можливого коригування їх площ та форми. Відтак, сумарна оцінка впливу на компоненти, що охороняються, не може бути однаковою для територій різних територій, та залежить від особливостей і стану компонентів навколишнього середовища та особливостей планувальних рішень. Результат такої оцінки наведено в таблиці 6.3.

Використання комплексної покомпонентної характеристики територій, в місцях пропонуваного розташування об'єктів одного функціонального призначення, та вирахування їх можливого впливу у відповідності з характеристиками об'єкту та місця його розташування є основою для вибору можливих альтернатив їх розміщення з точки зору упередження і мінімізації негативного впливу на довкілля. Таким чином відбувається візуалізація наслідків планувальних рішень у подальшому для громади, різних зацікавлених сторін.

Табл.6.3. Оцінка сумарного впливу планувальних рішень різного функціонального призначення на компоненти, що охороняються

Планувальні рішення за функціональним призначенням	Сумарна оцінка впливу на компоненти, що охороняються													
	Стан здоров'я населення	Очікувана тривалість життя	Захворюваність	Атмосферне повітря/парникові гази/хімічне забруднення	Повітряний басейн/шумове забруднення	Земельні ресурси/утворення відходів	Ґрунти/хімічне забруднення	Ґрунти /водоутримуюча функція	Поверхневі і підземні водні ресурси/хімічне забруднення	Види і біотопи/виснаження	Рекреаційно-туристичні ресурси	Лісові площі/забруднення, виснаження	Історико-культурні ландшафти	Всього, сумарний бал (середнє значення) впливу
Території житлової багатоквартирної забудови	0	0	0	-1	-1	-2	0	0	-1	-1	-1	0	0	-7
Території вулиць та доріг	-1	0	-1	-2	-1	-1	0	-1	0	-1	0	0	0	-8
Території природних ландшафтів, призначені для рекреаційних цілей	+1	0	+1	0										
Території розміщення житлової садибної забудови	0	0	0	-1	-1	-2	-1	0	-1	-1	-1	0	0	-8
Території розміщення зелених насаджень спеціального користування	+2	0	0	0	0	0	0	0	0	0	+1	0	+1	+4
Території закладів освіти	0	0	0	0	0	-2	0	0	-1	0	0	0	0	-3
Території закладів торгівлі, громадського харчування та	+1	+1	0	-1	0	-2	-1	0	-1	0	0	0	0	-3

Інв № ори..	Підпис і дата	Зам. інв. №

Зм.	Кіл.	Арк.	№	Підпис	Дата

01/08-2023-ПЗ.ОНПС

Лист

62

побутового обслуговування														
Території під ріллею та перелогами	0	0	0	-1	-1	-1	-2	-2	-1	-1	0	0	0	-9
Території культових закладів	0	0	0	-1	0	-2	0	0	-1	0	0	0	0	-4
Території закладів з обслуговування автотранспортних засобів	-1	0	-1	-2	-1	-2	-1	0	-1	0	0	0	0	-9
Території закладів торгівлі	0	0	0	0	-1	-2	0	0	-1	0	0	0	0	-4
Території громадської забудови	0	0	0	-1	0	-2	0	0	-1	0	0	0	0	-4
Території об'єктів електрозабезпеченн я	-1	0	0	0	-2	-1	0	-1	0	-1	0	0	0	-6
Території автостоянок і гаражів	-1	0	0	-2	-1	-1	0	0	-1	0	0	0	0	-6
Території інженерно- комунальної забудови	-1	0	0	-1	0	-2	0	0	-1	0	0	0		-5
Території фінансових установ та офісної забудови	0	0	0	-1	0	-2	0	0	-1	0	0	0	0	-4
Території закладів побутового обслуговування	+1	0	0	-1	0	-2	0	0	-1	0	0	0	0	-3
Території адміністративно- офісної забудови	0	0	0	-1	0	-2	0	0	-1	0	0	0	0	-4
Території об'єктів телекомунікацій	-1	0	0	0	0	-2	0	0	0	-1	0	0	0	-4
Території складування та утилізації відходів	-1	0	-1	-2	0	-1	-2	-1	-1	-1	0	0	0	-10
Території промислових підприємств	-1	0	-1	-2	-1	-2	-1	-1	-1	-1	0	0	0	-11
Території зелених насаджень загального користування	+2	0	0	0	0	0	0	0	0	0	+1	0	+1	+4

Шкала оцінки: -2 - суттєво негативний вплив, -1 - помірний негативний вплив, 0 - очікуваний вплив відсутній, +1 помірний позитивний вплив, +2 суттєво позитивний вплив.

Зам. інв. №

Підпис і дата

Інв № ори..

Зм.	Кіл.	Арк.	№	Підпис	Дата

01/08-2023-ПЗ.ОНПС

Лист

63

Табл.6.4. Оцінка впливів документу державного планування на компоненти, навколишнього середовища та здоров'я людини

№ компонента	Компонент для оцінювання	№ п/п	Впливи та особливості компонента, які оцінюються	Негативний вплив			Покращення ситуації
				Так	Ймовірно	Ні	
1	Населення та здоров'я населення	1	Стан здоров'я населення			x	x
		2	Очікувана тривалість життя			x	
		3	Захворюваність			x	
		4	Якість життя населення			x	x
		5	Екологічні умови проживання населення			x	x
2	Клімат та повітря	6	Клімат/ збільшення викидів парникових газів			x	
		7	Збільшення викидів забруднюючих речовин від стаціонарних джерел		x		
		8	Збільшення викидів забруднюючих речовин від пересувних джерел		x		
		9	Погіршення якості атмосферного повітря		x		
		10	Поява джерел неприємних запахів			x	
		11	Повітряний басейн/шумове забруднення			x	x
		12	Зміни повітряних потоків, вологості, температури повітря			x	
3	Водні ресурси / поверхневі та підземні води	13	Збільшення абсолютних обсягів водоспоживання			x	
		14	Збільшення рівня водосмності ВРП (Валового регіонального продукту)			x	
		15	Збільшення загальних обсягів скидання стічних вод у водні об'єкти			x	
		16	Збільшення обсягів скидання промислових забруднених стічних вод без очищення, в т.ч. – шахтних та кар'єрних вод			x	
		17	Збільшення обсягів скидання побутових стічних вод		x		
		18	Хімічне забруднення поверхневих вод			x	
		19	Хімічне забруднення підземних вод			x	
		20	Погіршення якості поверхневих вод			x	
		21	Виснаження поверхневих вод, погіршення гідрологічного режиму водотоків (особливо малих та середніх річок) та водойм			x	
		22	Виснаження підземних вод			x	
		23	Виникнення/загострення конфліктів водокористування (проблеми розподілу водних ресурсів для забезпечення потреб населення, промислового та сільсько-господарського виробництва тощо)			x	
		24	Збільшення навантаження на системи водовідведення та водоочистки, погіршення якості очистки стічних вод			x	
		25	Збільшення ризиків і загроз паводків,			x	

Інв № ори..	Підпис і дата	Зам. інв. №

Зм.	Кіл.	Арк.	№	Підпис	Дата

01/08-2023-ПЗ.ОНПС

Лист

64

4	Земельні ресурси, ґрунти		підтоплення тощо				
		26	Збільшення землекористування ВРП			x	
		27	Втрата/забудова особливо цінних сільсько-господарських угідь			x	
		28	Збільшення частки сільськогосподарських земель			x	
		29	Збільшення в структурі сільгоспугідь частки ріллі			x	
		30	Збільшення в структурі посівів частки ґрунтовиснажуючих культур			x	
		31	Порушення, переміщення, ущільнення ґрунтового шару		x		
		32	Посилення вітрової ерозії ґрунтів			x	
		33	Посилення водної ерозії ґрунтів			x	
		34	Зменшення водоутримуючої функції ґрунтів			x	
		35	Збільшення частки антропогенно порушених земель		x		
		36	Збільшення частки забудованих земель		x		
		37	Збільшення частки земель під дорогами		x		
		38	Зменшення лісистості території			x	
		39	Зменшення частки екостабілізуючих угідь			x	
		40	Поява додаткових конфліктів землекористування			x	
		41	Поява конфліктів землекористування по лінії державних інтересів та інтересів громади			x	
		42	Хімічне забруднення ґрунтів побутовими відходами			x	
		43	Хімічне забруднення ґрунтів промисловими відходами			x	
		44	Радіаційне забруднення території			x	
45	Зміна морфологічних та топографічних параметрів рельєфу		x				
46	Зміна сейсмічних параметрів території/ збільшення сейсмічності			x			
47	Поява таких загроз, як зсуви, селеві потоки, провали землі та інші подібні загрози через нестабільність літогенної основи або зміни геологічної структури			x			
5	Біорізноманіття / Види та біотопи	48	Негативний вплив на об'єкти природно-заповідного фонду (зменшення площ, початок небезпечної діяльності у безпосередній близькості або в межах їх території тощо)			x	
		49	Виснаження та зменшення видового біорізноманіття флори			x	
		50	Негативний вплив та зменшення площ ареалів видів рослин і тварин, занесених до Червоної книги			x	
		51	Погіршення якості та умов проживання в межах оселищ видів диких тварин			x	
		52	Зменшення лісових площ			x	
		53	Забруднення лісових площ			x	
		54	Зменшення потенціалу екосистемних послуг території, в т.ч. її			x	

Зам. інв. №

Підпис і дата

Інв № ори..

Зм.	Кіл.	Арк.	№	Підпис	Дата

01/08-2023-ПЗ.ОНПС

Лист

65

			лісопродуктового потенціалу				
6	Ландшафти	55	Зменшення частки природних ландшафтів			x	
		56	Зменшення естетичної привабливості ландшафтів			x	
		57	Зменшення історико-культурного потенціалу ландшафту			x	
		58	Зменшення потенціалу використання ландшафтів для відпочинку і туризму			x	
		59	Збільшення (в т.ч. - понаднормативне) туристичного навантаження на ландшафти			x	
7	Кумулятивний вплив на населення та компоненти довкілля	60	Суттєве збільшення загального антропогенного навантаження на територію			x	
		61	Загальне погіршення екологічної ситуації в межах території громади чи її окремих локальних одиниць			x	
		62	Надмірні/понаднормативні масштаби використання інтегрального природно-ресурсного потенціалу території громади та його окремих компонентів			x	
		63	Нераціональне використання інтегрального природно-ресурсного потенціалу регіону та його окремих компонентів			x	
		64	Загальне збільшення природосмності виробництва			x	
		65	Виснаження інтегрального природно-ресурсного потенціалу території громади та його окремих компонентів в коротко-, середньо-, та довготривалій перспективі			x	
		66	Поява нових, загострення існуючих конфліктів природокористування			x	

ВКЛЮЧЕННЯ КЛІМАТИЧНИХ ПИТАНЬ ДО ДОКУМЕНТІВ ДЕРЖАВНОГО ПЛАНУВАННЯ

Враховуючи, рекомендації Міністерства енергетики та захисту довкілля України від 03.03.2020 року №26/1.4-11.3-5650 «Рекомендації щодо включення кліматичних питань до документів державного планування», з метою врахування питань пом'якшення та адаптації до зміни клімату в документах державного планування всіх рівнів та при виконанні стратегічної екологічної оцінки, врахована специфіка розгляду впливу на клімат, яка відрізняється від впливу на інші компоненти довкілля.

Боротьба зі зміною клімату і запобігання зміні клімату – це система заходів, спрямована на скорочення викидів парникових газів (далі – ПГ) і стримування процесу зростання середньої глобальної температури атмосфери Землі. Перелік таких заходів визначено міжнародними угодами – Рамковою конвенцією ООН про зміну клімату, Кіотським протоколом до неї, Паризькою кліматичною угодою, а на національному рівні - Концепцією реалізації державної політики у сфері зміни клімату на період до 2030 року, затвердженої розпорядженням Кабінету Міністрів України від 07.12.2016 № 932-р.

Збереження видів флори і фауни та типів природних оселищ, зокрема, для збереження природних оселищ, включених до Резолюції 4 (1996); збереження видів флори і фауни та типів природних оселищ є зобов'язанням України перед Радою Європи в рамках Бернської

Зам. інв. №	
Підпис і дата	
Інв № ори..	

Зм.	Кіл.	Арк.	№	Підпис	Дата

01/08-2023-ПЗ.ОНПС

Лист

66

конвенції та Європейським Союзом в рамках Угоди про асоціацію між Україною, з однієї сторони, та Європейським Союзом, Європейським співтовариством з атомної енергії і їхніми державами-членами, з іншої сторони (додаток ХХХ). Додатком ХХХ до цієї Угоди передбачено заходи щодо наближення національного законодавства в секторі «Охорона природи» у частині двох директив ЄС: Директива № 2009/147/ЄС про захист диких птахів (Пташина директива), Директива № 92/43/ЄС про збереження природного середовища існування дикої флори та фауни (Оселищна директива).

Табл.6.5. Спрощений розрахунок впливу різних діяльностей на клімат, для документу державного планування

№	Показник діяльності	Одиниця виміру	Кількість на початку ДДП	Кількість на закінчення ДДП	Різниця	Одиниця виміру	Коефіцієнт тон CO ₂ екв	Результат т CO ₂ -екв
1	Викиди ПГ від спожитої електроенергії	МВтгод	2,30	4,73	2,43	т CO ₂ екв*МВТГОД	0.372	+0,90
2	Викиди ПГ від спалювання (викопного) палива при виробництві електричної та теплової енергії							38,198
2.1	Кам'яне вугілля	т	0	0	0	т CO ₂ екв/ * Т	2.08	0
2.2	Буре вугілля	т	0	0	0	т CO ₂ екв/ * Т	1.2	0
2.3	Торф	т	0	0	0	т CO ₂ екв/ * Т	1.03	0
2.4	Природний газ	т	15,2	14,2	-1	т CO ₂ екв*Т	2.69	38,198
2.5	Зріджений газ (пропан, бутан)	т	0	0	0	т CO ₂ екв/ *Т	2.98	0
2.6	Мазут	т	0	0	0	т CO ₂ екв/ * Т	3.13	0
3	Викиди ПГ від споживання палива транспортом							-14,63
3.1	Бензин	т	11,4	10,45	-0,95	т CO ₂ екв// Т	3.1	-2,945
3.2	Дизель	т	3,8	1,9	-1,9	т CO ₂ екв// Т	3.18	-6,042
3.3	LPG (зріджений нафтовий газ або скраплений нафтовий газ)	т	3,8	1,9	-1,9	т CO ₂ екв// Т	2.97	-5,643
3.4	Керосин	т	0	0	0	т CO ₂ екв// Т	3.15	0
4	Викиди ПГ від тваринництва (внутрішня ферментація та обробка гною)							0
4.1	Молочні корови (доросла молочна велика рогата худоба)	голів	-	-	-	т CO ₂ екв./ ГОЛОВУ	2.87	0
4.2	Інша доросла велика рогата худоба	голів	100	-	100	т CO ₂ екв./ ГОЛОВУ	1.8	180

Зам. інв. №	
Підпис і дата	
Інв № ори..	

Зм.	Кіл.	Арк.	№	Підпис	Дата

01/08-2023-ПЗ.ОНПС

Лист

67

4.3	Молодняк	голів	-	-	-	Т CO ₂ екв./ ГОЛОВУ	1.17	0	
4.4	Вівці	голів	-	-	-	Т CO ₂ екв./ ГОЛОВУ	0.229	0	
4.5	Свині	голів	-	-	-	Т CO ₂ - екв./ ГОЛОВУ	0.12	0	
4.6	Коні	голів	-	-	-	Т CO ₂ - екв./ ГОЛОВУ	0.537	0	
4.7	Кози	голів	-	-	-	Т CO ₂ - екв./ ГОЛОВУ	0.149	0	
4.8	Кролі	голів	-	-	-	Т CO ₂ - екв./ ГОЛОВУ	0.039	0	
4.9	Птиця (на 1000 голів)	1000 голів	-	-	-	Т CO ₂ - екв./ на 1000 голів	1.381	0	
5	Викиди та поглинання ПГ від землекористування та лісового господарства							-23,0766	
5.1	Оброблені землі CR	га	99,4	101,46	2,06	Т CO ₂ /га	1.18	2,4308	
5.2	Пасовища GR	га	0	0	0	Т CO ₂ /га	-0.03	0	
5.3	Лісові площі, зелені насадження загального користування, рекреація та межах санітарно-захисних зон FO	га	1149,39	1154,72	5,33	Т CO ₂ /га	-4.78	-25,4774	
5.4	Водно-болотні угіддя WE:	га	0	0	0	0		0	
5.4.1	землі з видобутком торфу (кар'єри видобутку торфу) WE2	га	0	0	0	Т CO ₂ /га	21.53	0	
5.4.2	постійні води (ставки, річки, озера, болота) WE1	га	0	0	0	Т CO ₂ /га	0	0	
5.5	Поселення, забудовані території (сельбищна територія, громадська, землі історико-культурного призначення), внутрішньоквартальні проїзди та інше SE	га	200,5	218,4	-17,9	Т CO ₂ /га	0	0	
5.6	Інші землі (промисловість, комунальна територія, інженерна інфраструктура, транспортна інфраструктура, спец призначення-землі оборони) OT	га	988,61	963,32	25,29	Т CO ₂ /га	0	0	
	Сумарний результат	га	2437,9	2437,9	-	Т CO ₂ /га	-	1,3914	

Зам. інв. №	
Підпис і дата	
Інв № ори..	

Зм.	Кіл.	Арк.	№	Підпис	Дата

01/08-2023-ПЗ.ОНПС

Лист

68

Табл.6.6. Характер впливу запланованої дії зміни землекористування на викиди та поглинання ПГ

Категорія земель	Коефіцієнт тон CO2 екв на 1 га	Стан А площа на 2021 рік, га	Викиди ПГ у 2021 році	Стан Б площа на 2041 рік, га	Викиди ПГ у 2041 році	Щорічна різниця викидів ПГ тон CO2 екв
1. Лісові площі, зелені насадження загального користування та рекреація та в межах санітарної-захисних зон FO	-4,78	1149,39	-5494,0842	1154,72	-5519,5616	5,7707267
2. Оброблені землі CR	1,18	99,4	117,292	101,46	119,7228	0,12154
3. Пасовища GR	-0,03	0	0	0	0	0
4. Водно-болотні угіддя WE	0	0	0	0	0	0
4.а постійні води (ставки, озера, болота) WE1	0	0	0	0	0	0
4.б землі з видобутком торфу WE2	21,53	0	0	0	0	0
5. Поселення, забудовані Території (сельбищна територія, громадська, землі історико-культурного призначення), внутрішньоквартальні проїзди та інше SE	0	200,5	0	218,4	0	0
6. Інші землі (промисловість, комунальна територія, інженерна інфраструктура, транспортна інфраструктура, спец призначення-землі оборони) OT	0	988,61	0	963,32	0	0
Разом		2437,9	-5376,7922	2437,9	-5399,8388	-1,15233

Таким чином, напрямок документу державного планування щодо землекористування земельної ділянки не змінився (зі статусу поглинача природних газів до статусу поглинача природних газів (з -5376,7922 до -5399,8388т CO² екв.)).

При цьому, самі заходи зміни землекористування в цілому одноразово відбирають -134,613т CO2 екв. викидів (таблиця нижче).

Табл.6.6. 1. Характер перетворень по категоріям

Категорії перетворень	Коефіцієнт тон CO2 екв на 1 га	Площа перетворень за 2021-2041 рр., га	Викиди від перетворень за 2021-2041 рр., тон CO2 екв
Ділянка №1			
Упорядкування озелененої території загального користування			
<i>без зміни (внесений до меж) FO=FO</i>	-4,75	0,396	-1,881
Упорядкування озелененої території спеціального призначення			
<i>без зміни (внесений до меж) FO=FO</i>	-4,75	1,6739	-7,951
Ділянка №2			
Упорядкування озелененої території спеціального призначення			
<i>без зміни (внесений до меж) FO=FO</i>	-4,75	10,0428	-47,703
Ділянка №3			
Упорядкування озелененої території насадження			

01/08-2023-ПЗ.ОНПС

Лист

69

Інв № ори..	Підпис і дата	Зам. інв. №			
			Зм.	Кіл.	Арк.

спеціального призначення та загального користування:			
без зміни (внесений до меж) FO=FO	-4,75	11,399	54,145
Ділянка №4			
Спалання територій складування та утилізації відходів			
зі зміною (з частини території зелені насадження спеціального призначення в території складування та утилізації відходів) FO=OT	-4,75	4,828	-22,933
Разом		28,3397	-134,613

Табл.6.6.2.Спрощений розрахунок впливу зонінгу на клімат

Назва зони	Ідентифікатор зони (код виду функціонального призначення території)	Стан на початок ДДП			Прогнозний стан на закінчення ДДП		
		Площа (га)	Площа озеленення (%)	Площа лісистості (%)	Площа (га)	Площа озеленення (%)	Площа лісистості (%)
Сельбищні території		200,5			218,4		
Території житлової багатоквартирної забудови	10101.0	120,83			122,75		
Території житлової садибної забудови	10102.0	31,27			45,30		
Території громадської забудови	10200.0	48,4			50,35		
Виробничі території		780,63			783,4		
Території інженерно-комунальної забудови	20500.0	751,2			751,07		
Території транспортно-складської забудови	20600.0	751,2			751,07		
Території промислових підприємств	20100.0	751,2			751,07		
Території вулиць та доріг	20606.0	29,43			32,33		
Сільськогосподарські території		99,4			101,46		
Території під ріллею та перелогами	30100.0	99,4			101,46		
Території під багаторічними насадженнями	30200.0	99,4			101,46		
Території для сінокошення та випасання худоби	30300.0	99,4			101,46		
Природоохоронні та ландшафтно-рекреаційні території		1149,39			1154,72		
Території лісів	40200.0	61,5			61,5		
Озеленені території	40302.0	105,59			110,92		
Водні поверхні/об'єкти	40400.0	982,3			982,3		
Територія червоних ліній		0			179,92		
Інші території		207,98			0		
Разом:		2437,9			2437,9		

Зам. інв. №

Підпис і дата

Інв № ори..

Зм.	Кіл.	Арк.	№	Підпис	Дата

01/08-2023-ПЗ.ОНПС

Лист

70

Території що приєднуються, або відходять від населеного пункту внаслідок дій ДДП		2437,9			2437,9- 207,98+179,92+5,33+2,06 +2,77+17,9 = 2437,9		
Лісові площі, зелені насадження загального користування та рекреація, та в межах санітарної-захисних зон (Forest) FO	FO	1149,39			1154,72		
Оброблені землі – (Cropland) CR	CR	99,4			101,46		
Пасовища – G Grassland	GR	0			0		
Водно-болотні угіддя: (Wetlands) WE	WE	0			0		
Кар'єри видобутку торфу WE2	WE2	0			0		
Постійні води (ставки, річки, болота) WE1	WE1	0			0		
Поселення, забудовані території (сельбищна територія), внутрішньоквартальні проїзди та інше SE (Settlements)	SE	200,5			218,4		
Інші землі (промисловість, комунальна територія, інженерна інфраструктура, транспортна інфраструктура)(Other land) OT	OT	988,61			963,32		
Разом	SUM	2437,9			2437,9		

Табл.6.7. Специфіка розгляду питань впливу на клімат, яка відрізняється від впливу на інші компоненти довкілля

Компонента розгляду	Специфіка
Питання впливу на клімат внаслідок виконання ДДП	Розглядаючи вплив на клімат, як компонент довкілля, окремо слід розглядати негативні наслідки, що збільшують вплив на клімат, а саме – збільшують викиди та зменшують поглинання ПГ, а також позитивні наслідки, що зменшують викиди та збільшують поглинання ПГ. Сумарний вплив оцінюється в одиницях тонн CO ₂ еквіваленту.
Додаткові джерела інформації, що мають бути розглянуті для належної оцінки впливу на клімат.	Для проведення стратегічної екологічної оцінки (далі – CEO) по ДДП слід додатково залучати дані земельного кадастру, дані статистичних звітностей щодо використаних видів енергії, палива та матеріалів, дані енергетичних, паливних та інших матеріальних балансів.
Особливості розгляду заходів, які передбачається розглянути для запобігання, зменшення та пом'якшення негативних наслідків виконання ДДП	Слід враховувати можливий зворотній вплив клімату на виконання ДДП (як зміна клімату та наслідки такої зміни можуть вплинути на ефективність та спроможність такого виконання). Для цього необхідно проаналізувати вразливість самого плану або програми (в тому числі містобудівних планів), їхніх цілей, очікуваних результатів, цільових показників, викладених у ДДП, або, навпаки, стійкість до очікуваної зміни клімату, оцінити спроможність планів бути досягнутими при загостренні несприятливих наслідків зміни клімату. Тому є сенс враховувати і можливі регіональні кліматичні наслідки (зміну погодних умов, економічних умов, водокористування, енергоспоживання, кліматичну міграцію, появу інвазивних видів, надзвичайні ситуації природного та техногенного характерів). Також впровадження заходів для покращення і зменшення впливу на території природно-заповідного фонду

01/08-2023-ПЗ.ОНПС

Лист

71

Зам. інв. №

Підпис і дата

Інв № ори..

Зм. Кіл. Арк. № Підпис Дата

та Смарагдові мережі: впровадження системи екологічного менеджменту для контролю і зменшення негативного впливу на навколишнє середовище; регулярне спостереження за станом навколишнього середовища під час і після реалізації ДДП для виявлення та своєчасного реагування на негативні зміни; планування території з урахуванням збереження існуючих природних ландшафтів і екосистем, таких як ліси, водно-болотні угіддя, парки та інші зелені зони.

Табл.6.8. Елементи для здійснення оцінки впливу на клімат для ДДП

Елемент	Напрямок	Варіант	Ознаки
-	пом'якшення (mitigation)	зменшення сумарного щорічного негативного впливу на клімат внаслідок проведення ДДП	зменшення енерго-, ресурсо- та водокористування; збільшення території лісів, луків, водноболотних угідь; збільшення громадського транспорту у порівнянні з індивідуальним; оптимізація транспортних мережесих і розподільчих витрат та розміщення ресурсів; зменшення або відмова від використання викопного палива; збільшення використання відновлювальних джерел енергії; перехід на низьковуглецеві технології
+		збільшення сумарного щорічного негативного впливу на клімат внаслідок проведення ДДП	збільшення енерго-, ресурсо- та водокористування; зменшення території лісів, луків, водно-болотних угідь; збільшення індивідуального транспорту; збільшення використання викопного палива; збільшення неефективних витрат
t		одноразові великі викиди ПГ під час проведення ДДП	великі витрати матеріальних та енергетичних ресурсів; масштабні земельні роботи
+	адаптація (adaptation)	сприяння сумарного адаптаційного потенціалу регіону до зміни клімату внаслідок проведення ДДП	енергонезалежність, енергоефективність, водозбереження, матеріалозбереження, зменшення витрат та транспортних потреб, перехід на ефективні в умовах зміни клімату технології, забезпечення комфортних зон (тінь, вода, контрольована температура та вологість), підготовка до надзвичайних ситуацій природного та техногенного характеру (в т.ч. запаси та запасні джерела), перевага місцевих ресурсів, збільшення території лісів, луків та водноболотних угідь
-		зменшення сумарного адаптаційного потенціалу регіону до зміни клімату внаслідок проведення ДДП	збільшення потреб в усіх видах ресурсів та енергії, в першу чергу води, збільшення непродуктивних витрат, зменшення критичних запасів та запасних джерел, деактуалізація інформації для прийняття критичних рішень,

Таким чином, оцінка впливу ДДП на клімат складається із комбінації п'яти елементів: М-, М+, Мt, А+ та А-. Для отримання кількісних значень елементів М+ та М- потрібно розрахувати поточні середньорічні сумарні викиди та поглинання ПГ від території чи регіону та оцінити середньорічні сумарні викиди та поглинання ПГ після завершення ДДП. Наразі кількісний вплив на клімат оцінюється в тоннах CO₂-еквіваленту.

7. ЗАХОДИ, ЩО ПЕРЕДБАЧАЄТЬСЯ ВЖИТИ ДЛЯ ЗАПОБІГАННЯ, ЗМЕНШЕННЯ ТА ПОМ'ЯКШЕННЯ НЕГАТИВНИХ НАСЛІДКІВ ВИКОНАННЯ ДОКУМЕНТА ДЕРЖАВНОГО ПЛАНУВАННЯ

З метою охорони й оздоровлення навколишнього середовища у документі державного планування рекомендовано виконати ряд планувальних і технічних заходів. Намічений комплекс заходів повинен реалізовуватись через дію законів України щодо екологічного стану та санітарно-епідеміологічного контролю території, місцевого самоуправління та виконання заходів, передбачених державними, обласними та районними цільовими програмами щодо охорони та відтворення довкілля.

01/08-2023-ПЗ.ОНПС

Лист

72

Зам. інв. №

Підпис і дата

Інв № ори..

Зм. Кіл. Арк. № Підпис Дата

Табл.7. Перелік заходів, що передбачається вжити для запобігання, зменшення та пом'якшення негативних наслідків виконання документа державного планування

Складові довкілля, в тому числі здоров'я населення	Негативні наслідки виконання документа державного планування	Заходи, які передбачається вжити для запобігання, зменшення та пом'якшення негативних наслідків виконання документа державного планування
Земельні ресурси	Порушення ґрунтового покриву	-виконання рекультиватії (технічна та біологічна); -максимальне збереження площі земельних ділянок з ґрунтовим покривом і рослинним покривом; -дотримання екологічних вимог, установлених законодавством України, при проєктуванні, розміщенні та будівництві об'єктів та ін.; -улаштування каналізації
	Зменшення частки озеленення території у якості спеціального озеленення	-дотримання показників частки забудови, відповідно від функціонального призначення об'єкту -улаштування смуги озеленення спеціального призначення шириною 20 м (мінімальною площею 60%)
Атмосферне повітря	Забруднення довкілля:	
	- під час будівельних робіт (має тимчасовий характер)	-використання робітниками засобів індивідуального захисту органів дихання: від вдихання вихлопних газів будівельної техніки та механізмів
	- під час технологічних процесів (робота технологічного обладнання та транспорту)	-використання робітниками засобів індивідуального захисту органів дихання від вдихання парів тощо; -використання робітниками засобів індивідуального захисту органів зору; -жорсткий контроль виробничих процесів; -використання електротранспорту (електронавантажувачі тощо)
	- в період планованої діяльності (робота двигунів вантажного та легкового транспорту)	-улаштування смуг озеленення спеціального призначення вздовж автомобільних доріг; -використання планувальних прийомів зонування територій (зона транспорту, зона пішоходів тощо); -використання електротранспорту; -використання велотранспорту; -запобігання простою вантажного транспорту на території об'єкту; -установка станції моніторингу якості повітря
	- в період планованої діяльності	-встановлення 100-метрової санітарно-захисної зони, згідно Додатку 5 ДСП 173-96
Відходи	Накопичення відходів:	
	- під час будівельних робіт (тимчасовий характер)	-здійснення санкціонованого вивозу на відведенні для цього місця; -повторне використання будівельних матеріалів для дорожнього покриття, тощо
	- тверді побутові	-запровадження роздільного збирання сміття; -використання еко-сумок, авосьок замість

Інв № ори..	Зам. інв. №
Підпис і дата	

Зм.	Кіл.	Арк.	№	Підпис	Дата

01/08-2023-ПЗ.ОНПС

Лист

73

		поліетилену; -застосування ресайклінгу
	- виробничі (переважно рослинні)	-визначення основних технологічних процесів найкращих доступних технологій для повторного використання, перероблення та утилізації відходів різного типу (виготовлення твердого палива з рослинних відходів для виробництва паливних брикетів тощо); -розроблення технологічної схеми ділянки, відповідно до якої буде здійснюватися періодичне вивезення побутових відходів
Здоров'я населення	Підвищення рівня шумового забруднення:	
	- під час будівельних робіт (тимчасовий характер)	-використання сучасного малошумного технологічного обладнання; -використання будівельниками захисних засобів від шуму: захисні шлеми, навушники, беруші, тощо
	- в період здійснення планової діяльності	-використання сучасного шумопоглинаючого покриття; -використання сучасних ефективних термозвукоізоляційних матеріалів в якості будівельних конструкцій; - використання електротранспорту
Водні ресурси	Порушення стану водного середовища:	
	- збільшення фекальних та господарсько-побутових стоків	-улаштування санітарно-побутових установок (пересувних біотуалетів) під час проведення будівельних робіт; -улаштування локальних очисних споруд
	- потрапляння мастил у підземні води	-забезпечення відведення поверхневих вод до локальних очисних споруд або систему водовідведення; -дотримання вимог Правового режиму зон санітарної охорони водних об'єктів (водозабірної артезіанської свердловини), затвердженого постановою Кабінету Міністрів України від 18.12.1998 №2024, а також ДБН В.2.5-74:2013
	- потрапляння забруднених дощових стоків у підземні води	- забезпечення відведення поверхневих вод до локальних очисних споруд або систему водовідведення; -застосування повторного використання дощових стоків
	- порушення гідрологічного режиму земельних ділянок	-недопущення порушення гідрологічного режиму земельних ділянок; --визначити розмір прибережної захисної смуги, згідно статей 88, 89 та ін. Водного кодексу України;
Клімат	Ймовірність збільшення концентрації вуглекислого газу в атмосфері та інших парникових газів	-забезпечення заходів енергосбереження витрат паливно-енергетичних ресурсів; -використання альтернативних і відновлювальних джерел енергії
Територія Смарагдової мережі	Ймовірне забруднення складових навколишнього природного середовища (повітря, вода, ґрунт)	- встановлення буферних зон навколо ПЗФ та територій Смарагдової мережі для зменшення антропогенного впливу. Це можуть бути смуги зелених насаджень, що діють як бар'єр для забруднень і шуму; - встановлення сучасних систем очищення стічних вод для запобігання забрудненню

Зам. інв. №

Підпис і дата

Інв № ори..

Зм.	Кіл.	Арк.	№	Підпис	Дата

01/08-2023-ПЗ.ОНПС

Лист

74

водних об'єктів;
 -збереження та відновлення природних коридорів між різними елементами смарагдової мережі для підтримки руху рослин та тварин;
 -інтеграція забудови та планування використання землі для збереження зелених зон та біорізноманіття.
 -включення зелених покрівель, вертикального садівництва та інших природних елементів;
 - застосування технологій та матеріалів, які мінімізують вплив на навколишнє середовище та забезпечують сталість будівель.;

-використання природозберігаючих технологій: очищення будівельних стоків; зменшення шуму від будівельних робі; рекультивация порушених земель;

-впровадження системи екологічного менеджменту: енергоефективність, збереження водних ресурсів, зменшення утворення відходів, очищення стічних вод.

- проведення екологічних просвітницьких заходів серед мешканців: інформування про цінність Смарагдової мережі, заохочення до бережливого ставлення до довкілля;

- запровадження зберігаючих захисних заходів для захисту мігруючих видів птахів; запровадження заходів, необхідних для збереження територій; встановлення системи моніторингу природоохоронного статусу оселищ та видів тощо;

- збереження видів флори і фауни та типів природних оселищ, зокрема, для збереження природних оселищ, включених до Резолюції 4 (1996);

-збереження видів флори і фауни та типів природних оселищ є зобов'язанням України перед Радою Європи в рамках Бернської конвенції та Європейським Союзом в рамках Угоди про асоціацію між Україною, з однієї сторони, та Європейським Союзом, Європейським співтовариством з атомної енергії і їхніми державами-членами, з іншої сторони (додаток ХХХ). Додатком ХХХ до цієї Угоди передбачено заходи щодо наближення національного законодавства в секторі «Охорона природи» у частині двох директив ЄС: Директива № 2009/147/ЄС про захист диких птахів (Пташина директива), Директива № 92/43/ЄС про збереження природного середовища існування дикої флори та фауни (Оселищна директива).

Інв № ори..	Підпис і дата	Зам. інв. №

Зм.	Кіл.	Арк.	№	Підпис	Дата

01/08-2023-ПЗ.ОНПС

Лист

75

8. ОБГРУНТУВАННЯ ВИБОРУ ВИПРАВДАНИХ АЛЬТЕРНАТИВ, ЩО РОЗГЛЯДАЛИСЯ, ОПИС СПОСОБУ, В ЯКИЙ ЗДІЙСНЮВАЛАСЯ СТРАТЕГІЧНА ЕКОЛОГІЧНА ОЦІНКА, У ТОМУ ЧИСЛІ БУДЬ-ЯКІ УСКЛАДНЕННЯ (НЕДОСТАТНІСТЬ ІНФОРМАЦІЇ ТА ТЕХНІЧНИХ ЗАСОБІВ ПІД ЧАС ЗДІЙСНЕННЯ ТАКОЇ ОЦІНКИ)

Опис способу, в який здійснюється стратегічна екологічна оцінка:

1. Здійснення аналізу проекту містобудівної документації з точки зору екологічної ситуації, а саме: проаналізовано природні умови території для розміщення планової діяльності, включаючи характеристику поверхневих водних систем, ландшафтів (рельєф, родючі ґрунти, рослинність та ін.), гідрогеологічні особливості території та інших компонентів природного середовища; розглянуто природні ресурси з обмеженим режимом їх використання, в тому числі водоспоживання та водовідведення, забруднення атмосферного середовища; оцінено можливі зміни в природних та антропогенних екосистемах; визначено доцільність і прийнятність планованої діяльності, обґрунтування економічних, технічних, організаційних, державно-правових та інших заходів щодо забезпечення безпеки, а також оцінено вплив на навколишнє середовище в період будівництва та функціонування будівель і споруд підприємства зі зберігання сільськогосподарської продукції, надано прогноз впливу на оточуюче середовище; проаналізовано технологію виробництва; проаналізовано склад ґрунтів, особливості гідрогеологічних умов майданчика.

2. Консультації з громадськістю та Управлінням екології та природних ресурсів і Управлінням охорони здоров'я Миколаївської ОДА, Міністерством захисту довкілля та природних ресурсів України і Міністерством охорони здоров'я України;

3. Розглянуто заходи для запобігання, зменшення та пом'якшення негативних наслідків.

Табл.8. Обґрунтування вибору виправданих альтернатив, що розглядалися

№	Альтернатива	Ключові складові альтернативи	Ключові переваги та недоліки	Обрана альтернатива та її обґрунтування
1	Нульова альтернатива	Продовження існуючої ситуації	Переваги: Не потребує вкладень та часу для реалізації будь-яких перетворень. Недоліки: Неєфективне використання земельних ресурсів; Хаотична забудова; Не вирішується питання щодо збереження території прибережної захисної смуги вздовж берегу річки Південний Буг; Не вирішується питання хаотичної забудови на території; Недостатні можливості працевлаштування; Відсутні надходження до бюджету громади; Відсутність можливості реалізації завдань Програм територіальної громади, району, області.	Рекомендується обрати альтернативу 3, оскільки вона сприяє: 1) залученню інвестицій та збільшенню надходжень до бюджету громади; 2) соціально-економічному розвитку населеного пункту; 3) зменшенню впливу на довкілля та здоров'я населення, зокрема: мінімізації втрат земель природоохоронного призначення; оптимізації транспортного руху та розвитку велотранспорту; мінімізації втрат озелених зон; організації процесу поводження з відходами. Обрана альтернатива реалізує цілі та завдання: 1) Закону України «Про житловий фонд соціального призначення» зокрема цілей, в рамках утворення фонду соціального житла. 2) Програми «Залучення
2	Реалізація рішень	Розвиток території	Переваги: Створення	

01/08-2023-ПЗ.ОНПС

Лист

76

Інв № ори..	Зам. інв. №
	Підпис і дата

Зм.	Кіл.	Арк.	№	Підпис	Дата

<p>попередньої розробленої містобудівної документації «Генеральний план м. Южноукраїнськ (оновлення)»</p>	<p>населеного пункту здійснюється в існуючих межах. Будівництво житлової (садибної та багатоквартирної) та громадської забудови.</p>	<p>нових робочих місць; Територіальний розвиток садибної та багатоквартирної житлової забудови населеного пункту; Вирішується питання щодо збереження території прибережної захисної смуги вздовж берегу річки Південний Буг; Вирішуються питання зменшення шуму від автомобільної дороги загального користування Н-24, шляхом улаштування смуг озеленення спеціального призначення та створенню штучних екранів; Вирішується питання щодо поводження з твердими побутовими відходами. Недоліки: Не вирішується питання хаотичної забудови на території, що віднесені до територій природоохоронного призначення (Регіональний ландшафтний парк місцевого значення «Гранітно-степове Побужжя») та Національний природний парк загальнодержавного значення «Бузький Гард»); Не вирішується питання створення нових рекреаційних територій, в тому числі, збільшення озелених територій в межах існуючих кварталів житлової та громадської забудови; Мінімальні надходження до бюджету громади, в результаті неефективного використання територій; Мінімізація можливості реалізації завдань Програм територіальної громади, району, області.</p>	<p>інвестицій та поліпшення інвестиційного клімату Южноукраїнської міської територіальної громади на 2022-2025 роки» зокрема цілей, в рамках сприяння самодостатності (максимальній самозабезпеченості) громади та якомога ефективнішому використанню наявних в ній ресурсів; досягнення якомога більшої зайнятості населення за місцем проживання, підвищення конкурентоспроможності громади за рахунок оновлення і вдосконалення виробничо-технічної бази; впровадження новітніх технологій виробництва та менеджменту, систем управління якістю; створення сприятливих умов для ведення бізнесу та інвестування капіталу в економіку територіальної громади суб'єктами господарювання різних форм власності. 3) Програми «Поводження з твердими побутовими відходами на території Южноукраїнської міської територіальної громади на 2021-2030 роки», зокрема завдань, в рамках зменшення обсягів утворення відходів, впровадження новітніх технологій у сфері поводження з відходами. 4) Програми «Охорона здоров'я в Южноукраїнській міській територіальній громаді на 2021-2025 роки», зокрема цілей, в рамках поліпшення здоров'я населення, та інших програм</p>
<p>3</p>	<p>«Використання місцевих ресурсів, ревіталізація та створення умов для розвитку економічного потенціалу»</p>	<p>Переваги: Створення нових робочих місць. Територіальний розвиток садибної та багатоквартирної житлової забудови населеного пункту; Вирішується питання щодо збереження території прибережної</p>	

Зам. інв. №	
Підпис і дата	
Інв № ори..	

Зм.	Кіл.	Арк.	№	Підпис	Дата

01/08-2023-ПЗ.ОНПС

Лист

77

		<p>існуючих межах. Будівництво громадської забудови, розвиток житлової забудови. Розвиток рекреаційних територій, в тому числі: визначення меж меморіального парку. Вирішення питань поведження з відходами.</p>	<p>захисної смуги вздовж берегу річки Південний Буг; Вирішуються питання зменшення шуму від автомобільної дороги загального користування Н-24, шляхом улаштування смуг озеленення спеціального призначення та створенню штучних екранів; Вирішується питання хаотичної забудови на території населеного пункту; Вирішується питання щодо поведження з твердими побутовими відходами; Розвиток рекреаційних територій, в тому числі, збільшення озелених територій в межах існуючих кварталів житлової та громадської забудови, та туристичної сфери; Зміна виду функціонального призначення деяких ділянок з огляду на ефективність їх використання; Надходження до бюджету громади, в результаті ефективного використання територій; Вирішуються питання інженерно-технічних заходів території населеного пункту; Реалізація завдань Програм територіальної громади, району, області. Недоліки: Потребує часу та капіталовкладень для реалізації (деякі проекти можуть перейти до довгострокової та середньострокової реалізації).</p>	
--	--	--	--	--

При складанні Звіту про стратегічну екологічну оцінку були виявлені наступні ускладнення:

- відсутність у відкритому доступі даних щодо здоров'я населення на території проєктування;
- відсутність методик, що дозволяють здійснювати довгострокові прогнози впливу об'єкту на довкілля;
- обмежений рівень сприяння обласних органів виконавчої влади, що реалізують державну політику у сфері охорони навколишнього природного середовища, в наданні

Зам. інв. №	
Підпис і дата	
Інв № ори..	

Зм.	Кіл.	Арк.	№	Підпис	Дата

01/08-2023-ПЗ.ОНПС

Лист

78

вихідних даних для виконання стратегічної екологічної оцінки документів державного планування;

- відсутність технічних засобів під час здійснення стратегічної екологічної оцінки;
- відсутність геохімічних обстежень території;
- відсутність обстежень стану підземних вод території.

9. ЗАХОДИ, ПЕРЕДБАЧЕНІ ДЛЯ ЗДІЙСНЕННЯ МОНІТОРИНГУ НАСЛІДКІВ ВИКОНАННЯ ДОКУМЕНТА ДЕРЖАВНОГО ПЛАНУВАННЯ ДЛЯ ДОВКІЛЛЯ, У ТОМУ ЧИСЛІ ДЛЯ ЗДОРОВ'Я НАСЕЛЕННЯ

Згідно п.1 статті 17 Закону України «Про стратегічну екологічну оцінку», замовник у межах своєї компетенції здійснює моніторинг наслідків виконання документа державного планування для довкілля, у тому числі для здоров'я населення, один раз на рік оприлюднює його результати на своєму офіційному веб-сайті у мережі Інтернет та у разі виявлення не передбачених звітом про стратегічну екологічну оцінку негативних наслідків для довкілля, у тому числі для здоров'я населення, вживає заходів для їх усунення.

Основні вимоги організації та здійснення моніторингу наслідків виконання документа державного планування для довкілля, у тому числі для здоров'я населення визначені «Порядком здійснення моніторингу наслідків виконання документа державного планування для довкілля, у тому числі для здоров'я населення», затвердженого Постановою Кабінету Міністрів України від 16 грудня 2020 року № 1272.

Заходи, що передбачені для здійснення моніторингу, розробляються у процесі стратегічної екологічної оцінки (СЕО) проекту документа державного планування та затверджується органом місцевого самоврядування – Южноукраїнською міською радою, який затвердив документ державного планування.

Таблиця 9.1. Земельні ресурси

Наслідки виконання документа державного планування для довкілля	Зміст заходів, передбачених для здійснення моніторингу	Строки їх виконання	Кількісні та якісні показники, одиниці їх вимірювання та цільові значення таких показників	Кількісні та якісні показники, одиниці їх вимірювання та цільові значення таких показників для запобігання, зменшення та пом'якшення негативних наслідків виконання	Методи визначення кожного із показників, які дають змогу швидко та без надлишкових витрат їх вимірювати	Періодичність моніторингу	Засоби і способи виявлення наявності або відсутності наслідків для довкілля, у тому числі для здоров'я населення, з урахуванням можливості виявлення негативних наслідків виконання документа державного планування, не передбачених звітом про СЕО
Порушення, переміщення, ущільнення ґрунтового шару	Здійснення інженерно-геологічних вишукувань	Після реалізації проекту	Не більше 165,9 га	Не більше 165,9 га	Органолептичним – зоровим методом та за джерелами інформації - Google Earth або іншого ресурсу	щорічно	За допомогою натурних обстежень

01/08-2023-ПЗ.ОНПС

Лист

79

Зам. інв. №

Підпис і дата

Інв № ори..

Зм. Кіл. Арк. № Підпис Дата

Зміни в топографії або в характеристиках рельєфу	Здійснення топографічних вишукувань	Після реалізації проекту	Не більше 165,9 га	Не більше 165,9 га	Органолептичним – зоровим методом та заджерелами інформації - Google Earth або іншого ресурсу	щорічно	За допомогою натурних обстежень
Зменшення нормативної частки озелених територій у якості спеціального призначення (%)	Розроблення робочого проекту	Після реалізації проекту	Частка озелених територій спеціального призначення не менше – 60%	Нормативна частка озелених територій спеціального призначення не менше – 60% від площі земельної ділянки	За джерелами інформації - вимір площі зелених насаджень за допомогою Google Earth або іншого ресурсу	щорічно	Використання геоінформаційних систем, а також за допомогою натурних обстежень

Таблиця 9.2. Атмосферне повітря

Наслідки виконання документа державного планування для довкілля	Зміст заходів, передбачених для здійснення моніторингу	Строки їх виконання	Кількісні та якісні показники, одиниці їх вимірювання та цільові значення таких показників	Кількісні та якісні показники, одиниці їх вимірювання та цільові значення таких показників для запобігання, зменшення та пом'якшення негативних наслідків виконання	Методи визначення кожного із показників, які дають змогу швидко та без надлишкових витрат їх вимірювати	Періодичність моніторингу	Засоби і способи виявлення наявності або відсутності наслідків для довкілля, у тому числі для здоров'я населення, з урахуванням можливості виявлення негативних наслідків виконання документа державного планування, не передбачених звітом про СЕО
Збільшення викидів забруднюючих речовин від пересувних джерел	Складання звіту щодо якості атмосферного повітря	Після реалізації проекту	Гранично допустимого забруднення – 50 ГДК, 0,005 ОБРВ, згідно Наказу №336 від 21.11.1997 року Міністерства охорони здоров'я України «Про затвердження списків і введення в дію гігієнічних регламентів (ГДК та ОБРВ) у повітрі робочої зони, атмосферному повітрі населених місць та (ОДР) у воді водоймищ»	Вимірювальний – застосування даних станцій моніторингу повітря	щорічно	Використання геоінформаційних систем, а також за допомогою вимірювань	
Погіршення якості атмосферного повітря	Складання звіту щодо якості атмосферного повітря	Після реалізації проекту					Вимірювальний – застосування даних станцій моніторингу повітря

Зам. інв. №

Підпис і дата

Інв № ори..

01/08-2023-ПЗ.ОНПС

Лист

80

Зм. Кіл. Арк. № Підпис Дата

Таблиця 9.3. Відходи

Наслідки виконання документа державного планування для довкілля	Зміст заходів, передбачених для здійснення моніторингу	Строки їх виконання	Кількісні та якісні показники, одиниці їх вимірювання та цільові значення таких показників	Кількісні та якісні показники, одиниці їх вимірювання та цільові значення таких показників для запобігання, зменшення та пом'якшення негативних наслідків виконання	Методи визначення кожного із показників, які дають змогу швидко та без надлишкових витрат їх вимірювати	Періодичність моніторингу	Засоби і способи виявлення наявності або відсутності наслідків для довкілля, у тому числі для здоров'я населення, з урахуванням можливості виявлення негативних наслідків виконання документа державного планування, не передбачених звітом про СЕО
Збільшення кількості утворюваних відходів	Складання звіту про утворення та поводження з відходами об'єкту	Після реалізації проекту	13,8 т/рік (ТПВ) 6 т/рік (виробничі)	більше 13,8 т/рік (ТПВ) більше 6 т/рік (виробничі)	Розрахунковий – використання статистичних даних	щорічно	Використання геоінформаційних систем, а також за допомогою натурних обстежень

Таблиця 9.4. Здоров'я населення

Наслідки виконання документа державного планування для довкілля	Зміст заходів, передбачених для здійснення моніторингу	Строки їх виконання	Кількісні та якісні показники, одиниці їх вимірювання та цільові значення таких показників	Кількісні та якісні показники, одиниці їх вимірювання та цільові значення таких показників для запобігання, зменшення та пом'якшення негативних наслідків виконання	Методи визначення кожного із показників, які дають змогу швидко та без надлишкових витрат їх вимірювати	Періодичність моніторингу	Засоби і способи виявлення наявності або відсутності наслідків для довкілля, у тому числі для здоров'я населення, з урахуванням можливості виявлення негативних наслідків виконання документа державного планування, не передбачених звітом про СЕО
Збільшення шумового впливу	Здійснення інструментального дослідження рівнів шуму та вібрації	Після реалізації проекту	Еквівалентний рівень шуму – 45-55ДБА	Нормативний рівень шуму - 55ДБА	Вимірювальний – застосування шумоміру	щорічно	Використання геоінформаційних систем, а також за допомогою вимірювань

Зам. інв. №

Підпис і дата

Інв № ори..

01/08-2023-ПЗ.ОНПС

Лист

81

Зм. Кіл. Арк. № Підпис Дата

Таблиця 9.5. Водні ресурси

Наслідки виконання документа державного планування для довкілля	Зміст заходів, передбачених для здійснення моніторингу	Строки їх виконання	Кількісні та якісні показники, одиниці їх вимірювання та цільові значення таких показників	Кількісні та якісні показники, одиниці їх вимірювання та цільові значення таких показників для запобігання, зменшення та пом'якшення негативних наслідків виконання	Методи визначення кожного із показників, які дають змогу швидко та без надлишкових витрат їх вимірювати	Періодичність моніторингу	Засоби і способи виявлення наявності або відсутності наслідків для довкілля, у тому числі для здоров'я населення, з урахуванням можливості виявлення негативних наслідків виконання документа державного планування, не передбачених звітом про СЕО
Збільшення обсягів скидів у поверхневій воді	Складання звіту щодо фізичних властивостей і хімічного складу поверхневих вод; Встановлення моніторингових станцій (для постійного контролю за якістю води та обсягами скидів); Регулярне проведення вимірювань.	Згідно Програми «Питна вода Миколаївщини на 2021-2025 роки» (29.09.2021 №4)	14,0 м ³ /рік	більше 14,0 м ³ /рік	Вимірювальний – застосування даних пунктів спостереження	щоквартально	За допомогою вимірювань
Збільшення навантаження на каналізаційні системи та погіршення якості очистки стічних вод	Складання звіту щодо якості стічних вод	Згідно Програми «Питна вода Южноукраїнської міської територіальної громади на 2023-2027 роки» (27.12.2022 №1211)	14,0 м ³ /добу (побутові) м ³ /добу (виробничі)	більше 14,0 м ³ /добу (побутові) більше м ³ /добу (виробничі)	Вимірювальний – застосування даних пунктів спостереження	щоквартально	За допомогою вимірювань
Погіршення якості питної води	Проведення санітарно-хімічних та бактеріологічних досліджень питної води населених пунктів (Бузьке тощо) акредитованих хіміко-бактеріологічних лабораторій	Згідно Програми «Питна вода Южноукраїнської міської територіальної громади на 2023-2027 роки» (27.12.2022 №1211)	Санітарно-хімічні показники безпеки та якості питної води, згідно ДСанПіН 2.2.4-171-10	Санітарно-хімічні показники безпеки та якості питної води, згідно ДСанПіН 2.2.4-171-10	Вимірювальний – застосування даних лабораторних досліджень	щоквартально	Використання геоінформаційних систем, а також за допомогою вимірювань. Дослідження показників епідеміологічної безпеки, згідно вимог ДСанПіну 2.2.4-171-10 «Гігієнічні вимоги до води питної,

Інв № ори..	Підпис і дата	Зам. інв. №

Зм.	Кіл.	Арк.	№	Підпис	Дата

01/08-2023-ПЗ.ОНПС

Лист

82

призначеної для споживання людиною»

Таблиця 9.6. Інші фактори

Наслідки виконання документа державного планування для довкілля	Зміст заходів, передбачених для здійснення моніторингу	Строки їх виконання	Кількісні та якісні показники, одиниці їх вимірювання та цільові значення таких показників	Кількісні та якісні показники, одиниці їх вимірювання та цільові значення таких показників для запобігання, зменшення та пом'якшення негативних наслідків виконання	Методи визначення кожного із показників, які дають змогу швидко та без надлишкових витрат їх вимірювати	Періодичність моніторингу	Засоби і способи виявлення наявності або відсутності наслідків для довкілля, у тому числі для здоров'я населення, з урахуванням можливості виявлення негативних наслідків виконання документа державного планування, не передбачених звітом про СЕО
Підвищення рівня використання будь-якого виду природних ресурсів	Аналізвання отриманих звітних та статистичних даних	Після реалізації проекту	Індивідуально	Індивідуально	Органолептичним – зоровим методом та за джерелами інформації - Google Earth або іншого ресурсу	щорічно	За допомогою натурних обстежень
Суттєве вилучення будь-якого невідновного ресурсу	Аналізвання отриманих звітних та статистичних даних	Після реалізації проекту	Індивідуально	Індивідуально	Органолептичним, та за джерелами інформації - Google Earth або іншого ресурсу	щорічно	За допомогою натурних обстежень

Інв № ори..	Підпис і дата	Зам. інв. №

Зм.	Кіл.	Арк.	№	Підпис	Дата

01/08-2023-ПЗ.ОНПС

Лист

83

Таблиця 9.8. Населення та інфраструктура

Наслідки виконання документа державного планування для довкілля	Зміст заходів, передбачених для здійснення моніторингу	Строки їх виконання	Кількісні та якісні показники, одиниці їх вимірювання та цільові значення таких показників	Кількісні та якісні показники, одиниці їх вимірювання та цільові значення таких показників для запобігання, зменшення та пом'якшення негативних наслідків виконання	Методи визначення кожного із показників, які дають змогу швидко та без надлишкових витрат їх вимірювати	Періодичність моніторингу	Засоби і способи виявлення наявності або відсутності наслідків для довкілля, у тому числі для здоров'я населення, з урахуванням можливості виявлення негативних наслідків виконання документа державного планування, не передбачених звітом про стратегічну екологічну оцінку
Суттєвий вплив на нинішню транспортну систему, зміни в структурі транспортних потоків	Здійснення виміру параметру середньої затримки руху транспорту	Після реалізації проекту	40 с	41 с	Вимірювальний – дослідження транспортних потоків	щорічно	Органолептичним – зоровим методом
Потреби в нових або суттєвий вплив на наявні комунальні послуги	Здійснення аналізу фактичного споживання ресурсо-витрат	Після реалізації проекту	Згідно розділу 17 «Техніко-економічні показники» Детального плану території	Згідно розділу 17 «Техніко-економічні показники» Детального плану території	Розрахунковий – використання даних фактичного споживання ресурсо-витрат	щорічно	Використання даних фактичного споживання ресурсо-витрат

Моніторинг - це система постійного спостереження за явищами і процесами, що проходять в навколишньому середовищі і суспільстві, результати якого слугують для обґрунтування управлінських рішень. Моніторинг здійснює замовник документа державного планування. Замовником визначені основні засоби і способи виявлення наявності або відсутності наслідків для довкілля, у тому числі для здоров'я населення, з урахуванням можливості виявлення негативних наслідків виконання документа державного планування, не передбачених звітом про стратегічну екологічну оцінку, а саме: проведення натурних обстежень, складання протоколів вимірювань вібрації, протоколів проведення дослідження еквівалентного рівня звуку та рівнів звукового тиску в октавних смугах частот, протоколів вимірювань вмісту забруднюючих речовин в атмосферному повітрі населених місць, протоколів дослідження проб води, розробка стратегії сталого розвитку Южноукраїнської територіальної громади.

Організація моніторингу з використанням геоінформаційних систем (далі ГІС)

Ефективним інструментом систематизації та контролю результатів заходів, що передбачаються для здійснення моніторингу наслідків виконання документа державного планування є організація моніторингу з використанням геоінформаційної системи.

Головними принципами моніторингу є:

- системність;

Зам. інв. №	
Підпис і дата	
Інв № ори..	

Зм.	Кіл.	Арк.	№	Підпис	Дата

01/08-2023-ПЗ.ОНПС

Лист

84

- тривалість та одноманітність контролювання з використанням відносно великого комплексу методів.

Застосування різних критеріїв оцінювання якості довкілля має ґрунтуватися на перевазі вимог того методу, чий критерій жорсткіше.

У результаті всіх вжитих заходів має бути побудована карта організації пунктів моніторингу на території, що підлягає детальному плануванню, та суміжних територій, що зазнають впливу.

Вибірання цінних показників (забруднюючих речовин тощо) у складниках довкілля здійснюють з урахуванням специфіки об'єкту або території, нормативно-методичних документів, даних раніше проведених досліджень, статистичних даних, галузевих стандартів тощо.

На етапі відбирання проб ґрунтів, води, повітря тощо та під час вимірювання рівнів шумового й світлового забруднення здійснити координатну прив'язку в спосіб фіксації місця розташування з використанням GPS-приймачів.

Для координатної прив'язки використовують систему координат – WGS-84 з одиницею вимірювання десятковий градус.

Координати місць відбирання проб зазначають у польовій та супровідній документації з розрядністю до 5-го десяткового знака включно.

Для узагальнення картографічної інформації та створення тематичних карт обов'язковим є використання геоінформаційних систем та формування наборів векторних карт у вигляді файлів геопросторової інформації в поширених форматах даних (ESRI Shape, GeoPackage, Spatialite, GeoJSON тощо).

Основні етапи моніторингу з використанням ГІС:

- збирання вхідного матеріалу; вибирання чи створення геоінформаційної електронної карти;
- наповнення електронної карти картографічною та атрибутивною інформацією польових досліджень;
- ГІС-аналіз екологічної ситуації;
- візуалізація вхідних даних та результатів.

10. ОПИС ЙМОВІРНИХ ТРАНСКОРДОННИХ НАСЛІДКІВ ДЛЯ ДОВКІЛЛЯ, У ТОМУ ЧИСЛІ ЗДОРОВ'Я НАСЕЛЕННЯ (ЗА НАЯВНОСТІ)

Проектом містобудівної документації на місцевому рівні «Внесення змін до генерального плану м. Южноукраїнськ Южноукраїнської міської територіальної громади Вознесенського району Миколаївської області» передбачається: визначення межі прибережної захисної смуги р. Південний Буг та інших водних об'єктів, з урахуванням ситуації, що склалася, та вимог Водного та Земельного кодексів України; визначення планувальних обмежень, відповідно до класів класифікації обмежень у використанні земель; врахування, що околиці населеного пункту відносяться до земель природно-заповідного фонду та передбачені для розміщення на них території Регіонального ландшафтного парку «Гранітно-степове Побужжя» та Національного природного парку «Бузький Гард»; визначення меж озелененої території меморіального парку – Меморіальний комплекс Захисників України. Визначення зелених ліній озелених територій; визначення межі території історико-культурного призначення об'єктів культурної спадщини; передбачення розвитку інженерно-транспортної інфраструктури; передбачення шумозахисних заходів вздовж автомобільної дороги національного значення Н-24 в районі розміщення житлової та громадської забудови; передбачення розвитку пішохідно-транспортної інфраструктури; визначення смуги відведення автомобільної дороги національного значення Н-24; уточнення червоних ліній вулиць: 300-річчя Костянтинівки, Молодіжна, Європейська, Дружби народів, Енергетиків, Свободи, Соборності, Олімпійська та вулиця Володимира Фукса; визначення виду функціонального призначення території за кадастровими номерами

Інв № ори..	Підпис і дата	Зам. інв. №					01/08-2023-ПЗ.ОНПС	Лист
			Зм.	Кіл.	Арк.	№		

4810800000:02:002:0086 та 4810800000:02:002:0095, як «території закладів обслуговування автотранспортних засобів» за кодом виду 20605.0; передбачення житлових груп з об'єктами громадської забудови на території, що обмежена вулицею Свободи, Молодіжна та 300- річчя Костянтинівки; визначення виду функціонального призначення території з кадастровим номером 4810800000:04:001:0004, як «території житлової багатоквартирної забудови» за кодом виду 10101.0, визначення межі території вздовж вулиці Європейська під громадську забудову; врахування земельної ділянки комунальної власності, згідно переліку, що затверджений рішенням Южноукраїнської міської ради №1146 від 20.10.2022; планування території та визначення граничних показників для розміщення багатоквартирної житлової забудови вздовж вулиці 300-річчя Костянтинівки; планування рішень у відповідності до стратегії розвитку Южноукраїнської територіальної міської громади та цільових програм; проектні рішення, які будуть визначені на основі зібраних пропозицій від фізичних та юридичних осіб, а також від Замовника.

Проектовані об'єкти не матимуть суттєвого впливу на довкілля, територіально ділянки розташовані на значній відстані від межі сусідніх держав.

11. РЕЗЮМЕ НЕТЕХНІЧНОГО ХАРАКТЕРУ ІНФОРМАЦІЇ, РОЗРАХОВАНЕ НА ШИРОКУ АУДИТОРІЮ

Резюме нетехнічного характеру (РНХ) містить коротку інформацію про потенційні екологічні та соціальні наслідки, які мають відношення до запропонованої діяльності. Також надаються відповідні заходи по зниженню негативних екологічних та соціальних наслідків, що можуть виникнути в процесі будівництва та експлуатації об'єкту планованої діяльності.

Розділ охорони навколишнього природного середовища (Звіт про стратегічну екологічну оцінку) виконаний у складі документу державного планування «Внесення змін до генерального плану м. Южноукраїнськ Южноукраїнської міської територіальної громади Вознесенського району Миколаївської області», що розроблений ТОВ «ПБ «Базис» у 2023 році, відповідно до вимог Закону України «Про стратегічну екологічну оцінку».

Містобудівну документацію розроблено на підставі рішення Южноукраїнської міської ради Миколаївської області від 30.11.2022 №1162 «Про затвердження Програми з розроблення містобудівної документації населених пунктів Южноукраїнської міської територіальної громади на 2023-2028 роки». Рішення Южноукраїнської міської ради Миколаївської області від 30.11.2022 №1162 «Про розгляд аналітичного звіту за результатами містобудівного моніторингу реалізації містобудівної документації: Генерального плану м. Южноукраїнськ Южноукраїнської міської територіальної громади Вознесенського району Миколаївської області за 2022 рік».

Відповідно до ст. 2 Закону України «Про регулювання містобудівної діяльності», містобудівна документація підлягає стратегічній екологічній оцінці в порядку, встановленому Законом України «Про стратегічну екологічну оцінку». Розділ «Охорона навколишнього природного середовища», що розробляється у складі проекту містобудівної документації, одночасно є звітом про стратегічну екологічну оцінку, який має відповідати вимогам Закону України «Про стратегічну екологічну оцінку».

Під час розроблення детального плану території враховано містобудівну документацію регіонального рівня: Схема планування території Миколаївської області, затвердженої рішенням обласної ради від 21.11.2008 №21, містобудівної документації «Схема планування території Миколаївської області – внесення змін», затвердженої рішенням обласної ради від 16.05.2019 №29, розроблена ДП УДНДП «Діпромисто»; «Проект районного планування Арбузинського району», розроблений в 1991 році інститутом "УКРНДПЦИВІЛЬСІЛЬБУД". Термін дії проекту подовжено рішенням сесії Арбузинської районної ради від 12.04.2013 №2.

Зам. інв. №	
Підпис і дата	
Інв № ори..	

Зм.	Кіл.	Арк.	№	Підпис	Дата

01/08-2023-ПЗ.ОНПС

Лист

86

Відповідно до проектного плану території передбачено: визначення виду функціонального призначення території з кадастровими номерами 4810800000:02:002:0086 та 4810800000:02:002:0095, як «території закладів обслуговування автотранспортних засобів» за кодом виду 20605.0; визначення виду функціонального призначення території з кадастровим номером 4810800000:04:001:0004, як «території житлової багатоквартирної забудови» за кодом виду 10101.0.

Заходи щодо реалізації рішень детального плану території розраховані на короткостроковий період (до 5-ти років – 2028 рік), на середньостроковий (до 10-ти років – 2033 рік) на довгостроковий період (до 15-ти років – 2038 рік).

Проектовані об'єкти розміщені на земельних ділянках, які розташовані в адміністративних межах міста Южноукраїнськ, та на даний час ділянки частково використовується за цільовим та функціональним призначенням.

Основними цілями розроблення документації з просторового планування на місцевому рівні є:

- визначення межі прибережної захисної смуги р. Південний Буг та інших водних об'єктів, з урахуванням ситуації, що склалася, та вимог Водного та Земельного кодексів України;

- визначення планувальних обмежень, відповідно до класів класифікації обмежень у використанні земель;

- врахування, що околиці населеного пункту відносяться до земель природно-заповідного фонду та передбачені для розміщення на них території Регіонального ландшафтного парку «Гранітно-степове Побужжя» та Національного природного парку «Бузький Гард»;

- визначення меж озелененої території меморіального парку – Меморіальний комплекс Захисників України. Визначення зелених ліній озелених територій;

- визначення меж території історико-культурного призначення об'єктів культурної спадщини;

- передбачення розвитку інженерно-транспортної інфраструктури;

- передбачення шумозахисних заходів вздовж автомобільної дороги національного значення Н-24 в районі розміщення житлової та громадської забудови;

- передбачення розвитку пішохідно-транспортної інфраструктури;

- визначення смуг відведення автомобільної дороги національного значення Н-24;

- уточнення червоних ліній вулиць: 300-річчя Костянтинівки, Молодіжна, Європейська, Дружби народів, Енергетиків, Свободи, Соборності, Олімпійська та вулиця Володимира Фукса;

- визначення виду функціонального призначення території за кадастровими номерами 4810800000:02:002:0086 та 4810800000:02:002:0095, як «території закладів обслуговування автотранспортних засобів» за кодом виду 20605.0;

- передбачення житлової групи з об'єктами громадської забудови на території, що обмежена вулицею Свободи, Молодіжна та 300- річчя Костянтинівки;

- визначення виду функціонального призначення території з кадастровим номером 4810800000:04:001:0004, як «території житлової багатоквартирної забудови» за кодом виду 10101.0, спланувати територію та визначити граничні показники для розміщення багатоквартирної житлової забудови вздовж (пишу цей пункт, хоча у пропозиціях Ви написали, що ще думаєте щодо його реалізації);

- визначення меж території вздовж вулиці Європейська під громадську забудову;

- врахування земельної ділянки комунальної власності, згідно переліку, що затверджений рішенням Южноукраїнської міської ради № 1146 від 20.10.2022;

- планування території та визначення граничних показників для розміщення багатоквартирної житлової забудови вздовж вулиці 300-річчя Костянтинівки;

- планування рішення у відповідності до стратегії розвитку Южноукраїнської територіальної міської громади та цільових програм;

Інв № ори..	Зам. інв. №
	Підпис і дата

Зм.	Кіл.	Арк.	№	Підпис	Дата

01/08-2023-ПЗ.ОНПС

Лист

87

- проектні рішення, які будуть визначені на основі зібраних пропозицій від фізичних та юридичних осіб, а також від Замовника.

Площа території, що підлягає проектуванню – 165,9 га.

Під час складання звіту про стратегічну екологічну оцінку, було обрано альтернативу №3 «Використання місцевих ресурсів, ревіталізація та створення умов для розвитку економічного потенціалу», оскільки вона сприяє:

- 1) залученню інвестицій та збільшенню надходжень до бюджету громади;
- 2) соціально-економічному розвитку населеного пункту;
- 3) зменшенню впливу на довкілля та здоров'я населення, зокрема: мінімізації втрат земель природоохоронного призначення; оптимізації транспортного руху та розвитку велотранспорту; мінімізації втрат озелених зон; організації процесу поводження з відходами.

Обрана альтернатива реалізує цілі та завдання:

1) **Закону України «Про житловий фонд соціального призначення»** зокрема цілей, в рамках утворення фонду соціального житла.

2) **Програми «Залучення інвестицій та поліпшення інвестиційного клімату Южноукраїнської міської територіальної громади на 2022-2025 роки»** зокрема цілей, в рамках сприяння самодостатності (максимальній самозабезпеченості) громади та якомога ефективнішому використанню наявних в ній ресурсів; досягнення якомога більшої зайнятості населення за місцем проживання, підвищення конкурентоспроможності громади за рахунок оновлення і вдосконалення виробничо-технічної бази; впровадження новітніх технологій виробництва та менеджменту, систем управління якістю; створення сприятливих умов для ведення бізнесу та інвестування капіталу в економіку територіальної громади суб'єктами господарювання різних форм власності.

3) **Програми «Поводження з твердими побутовими відходами на території Южноукраїнської міської територіальної громади на 2021-2030 роки»**, зокрема завдань, в рамках зменшення обсягів утворення відходів, впровадження новітніх технологій у сфері поводження з відходами.

4) **Програми «Охорона здоров'я в Южноукраїнській міській територіальній громаді на 2021-2025 роки»**, зокрема цілей, в рамках поліпшення здоров'я населення.

та інших програм

Також, були визначені заходи, що передбачені для здійснення моніторингу наслідків виконання документа державного планування для довкілля, у тому числі для здоров'я населення по кожному з компонентів довкілля.

В рамках проведення процедури стратегічної екологічної оцінки документу державного планування «Внесення змін до генерального плану м. Южноукраїнськ Южноукраїнської міської територіальної громади Вознесенського району Миколаївської області», було складено Заяву про визначення обсягу стратегічної екологічної оцінки та опубліковано: на офіційному сайті Южноукраїнської громади: <http://yu.mk.ua/> від 22.11.2023 р. у розділі «Новини».

Також, були здійснені консультації з Управлінням охорони здоров'я Миколаївської ОДА та Управлінням екології та природних ресурсів Миколаївської ОДА, в результаті яких отримані зауваження та пропозиції щодо розгляду Заяви про визначення обсягу стратегічної екологічної оцінки.

Протягом громадського обговорення заяви про визначення обсягу стратегії екологічної оцінки (10 календарних днів) звернень, зауважень та пропозицій від громадськості не надходило.

Інв № ори..	Підпис і дата	Зам. інв. №					

Зм.	Кіл.	Арк.	№	Підпис	Дата	

01/08-2023-ПЗ.ОНПС

Лист

88

Відповідно до статті 12 Закону України «Про Стратегічну екологічну оцінку», Южноукраїнська міська рада оприлюднила документ державного планування «Внесення змін до генерального плану м. Южноукраїнськ Южноукраїнської міської територіальної громади Вознесенського району Миколаївської області» та звіт про стратегічну екологічну оцінку до цього документу. Процедура громадського обговорення з питання розгляду ДДП здійснюється з **09 січня 2024 року по 7 лютого 2024 року**.

Матеріали проєкту ДДП та Звіту про визначення стратегічної екологічної оцінки були **опубліковані 09.01.2024 р.** на офіційному сайті Южноукраїнської громади <http://yu.mk.ua/>.

Запланована діяльність не відносить до I або II категорії видів планованої діяльності, об'єктів та не підлягає оцінці впливу на довкілля, згідно Закону України «Про оцінку впливу на довкілля».

Стратегічні документи на міжнародному та державному рівні, які враховані під час підготовки документа державного планування, що розглядається, наступні:

Біорізноманіття:

Концепція загальнодержавної програми збереження біорізноманіття на 2005-2025 роки від 22 вересня 2004 року № 675-р;

Стале управління водними ресурсами:

Директива 2000/60/ЄС «Про встановлення рамок діяльності Співтовариства в галузі водної політики» від 23 жовтня 2000 року;

Зміна клімату та озоновий шар:

Концепція реалізації державної політики у сфері зміни клімату на період до 2030 року, затверджена розпорядженням Кабінету Міністрів України від 07.12.2016 року № 932-р.у.;

План заходів щодо виконання Концепції;

Стратегія низьковуглецевого розвитку на період до 2050 року (проєкт) від 18.07.2018 року;

Директива 2003 (87) ЄС від 13.10.2003 року «Про встановлення схеми торгівлі викидами парникових газів у рамках Співтовариства та про внесення змін до Директиви Ради 96/61/ЄС. Зі змінами»;

Директива прийняти Закон України «Про засади моніторингу, звітності та верифікації викидів парникових газів» (реєстр. N 9253 від 01.11.2018 р.);

Охорона земель:

Національний план дій щодо боротьби з деградацією земель та опустелюванням від 30 березня 2016 року № 271-р;

Наслідки катастрофи ЧАЕС та зона відчуження:

Про схвалення Концепції реалізації державної політики у сфері розвитку діяльності в окремих зонах радіоактивного забруднення внаслідок Чорнобильської катастрофи від 18 липня 2012 року № 535-р;

Екологічний моніторинг:

Стратегія державної екологічної політики України на період до 2030 року від 28 лютого 2019 року №2697-VIII;

Закон України «Про стратегічну екологічну оцінку»;

Концепція реформування системи державного нагляду (контролю) у сфері охорони навколишнього природного середовища від 31 травня 2017 року № 616-р;

Про затвердження Положення про державну систему моніторингу довкілля від 30 березня 1998 року №391, зі змінами: №1763 від 24.09.99 року, №528 від 16.05.2001 року, №717 від 15.05.2003 року, №792 від 21.06.2004 року, №754 від 25.05.2006 року, №911 від 31.08.2011 року, №657 від 18.07.2012 року, №930 від 10.10.2012 року, №991 від 17.10.2012 року, №380 від 29.05.2013 року, №748 від 07.08.2013 року, №379 від 27.05.2015 року, №797 від 18.10.2017 року, №758 від 19.09.2018 року, №827 від 14.08.2019 року, №916 від 06.11.2019 року, №1065 від 04.12.2019 року;

Інв № ори..	Підпис і дата	Зам. інв. №							Лист
			01/08-2023-ПЗ.ОНПС						
Зм.	Кіл.	Арк.	№	Підпис	Дата				

Концепція створення Загальнодержавної автоматизованої системи «Відкрите довкілля» від 7 листопада 2018 року №825-р;

Євроінтеграція:

Національна стратегія наближення (апроксимації) законодавства України до права ЄС у сфері довкілля від 18 березня 2004 року №1629-I;

Транспорт:

Національна транспортна стратегія України на період до 2030 року від 30.05.2018 року №430-р;

Поводження з відходами:

Національний план управління відходами до 2030 року від 20 лютого 2019 року №117-р;

Національна стратегія поводження з відходами від 8 листопада 2017 року №820-р;

Містобудування:

Закон України Про внесення змін до деяких законодавчих актів України щодо визначення складу, змісту та порядку погодження документації із землеустрою від 2 червня 2015 року, №497-VIII.

Закон України "Про внесення змін до деяких законодавчих актів України щодо вдосконалення системи управління та дерегуляції у сфері земельних відносин", м. Київ, від 28.04.2021, №1423-IX.

Закон України «Про регулювання містобудівної діяльності»;

Постанова Кабінету Міністрів «Про затвердження Порядку розроблення, оновлення, внесення змін та затвердження містобудівної документації» від 1 вересня 2021 р. № 926;

Постанова Кабінету Міністрів «Про внесення змін до деяких актів Кабінету Міністрів України» (класифікатор видів функціонального призначення територій та їх співвідношення з видами цільового призначення земельних ділянок) від 28 липня 2021 р. № 821;

Постанова «Про затвердження Порядку проведення громадських слухань щодо врахування громадських інтересів під час розроблення проєктів містобудівної документації на місцевому рівні» від 25.05.2011 року №555;

Постанова «Про затвердження Класифікації обмежень у використанні земель, що можуть встановлюватися комплексним планом просторового розвитку території територіальної громади, генеральним планом населеного пункту, детальним планом території» від 2 червня 2021 р. №654;

Постанова «Про визначення формату електронних документів комплексного плану просторового розвитку території територіальної громади, генерального плану населеного пункту, детального плану території» від 9 червня 2021 р. № 632;

Постанова «Про затвердження структури Баз геоданих містобудівної документації на місцевому рівні» від 22.02.2022 № 56;

Для невідкладного вирішення екологічних проблем необхідна широкомасштабна система комплексних заходів економічного, соціально-політичного, технологічного та культурного характеру. Їх продуктивному вирішенню та піднесенню ефективності управління природоохоронною справою на державному та регіональному рівнях у найближчій перспективі сприятиме забезпечення виконання заходів, передбачених державними та регіональними цільовими програмами та проєктами щодо охорони та відтворення довкілля.

Матеріали екологічно спрямованих регіональних та місцевих програм, що діють на території Южноукраїнської територіальної громади, на території Вознесенського району та Миколаївської області. Реалізуються наступні природоохоронні програми:

Стратегія розвитку Миколаївської області на період до 2027 року включно, затверджена рішенням Миколаївської обласної ради від 23 грудня 2020 року №2;

Інв № ори..	Підпис і дата	Зам. інв. №							Лист
			01/08-2023-ПЗ.ОНПС						
Зм.	Кіл.	Арк.	№	Підпис	Дата				

Комплексна програма охорони довкілля Миколаївської області на 2021-2027 роки, затверджена рішенням Миколаївської обласної ради від 23 грудня 2020 року №16;

Програма моніторингу довкілля Миколаївської області, затверджена рішенням Миколаївської обласної ради від 23 грудня 1999 року №4;

Програма «Питна вода Миколаївщини» на 2021-2025 роки затверджена рішенням Миколаївської обласної ради від 29 вересня 2021 року №4;

Програма соціально-економічного розвитку Южноукраїнської міської територіальної громади на 2021-2025 роки, затверджена рішенням Южноукраїнської міської ради від 22.04.2021 року №320;

Програми «Залучення інвестицій та поліпшення інвестиційного клімату Южноукраїнської міської територіальної громади на 2022-2025 роки», затверджена рішенням Южноукраїнської міської ради від 03.02.2022 року №946;

Програма «Питна вода Южноукраїнської міської територіальної громади на 2023-2027 роки», затверджена рішенням Южноукраїнської міської ради від 27.12.2022 року №1211;

Програми «Охорона здоров'я в Южноукраїнській міській територіальній громаді» на 2021-2025 роки, затверджена рішенням Южноукраїнської міської ради від 22.04.2021 року №324;

Програми з розроблення містобудівної документації населених пунктів Южноукраїнської міської територіальної громади на 2023-2028 роки, затверджена рішенням Южноукраїнської міської ради від 30.11.2022 року №1162.

Документ державного планування розроблений з врахуванням проєктних рішень містобудівної документації на регіональному рівні:

«Схема планування території Миколаївської області, затвердженої рішенням обласної ради від 21.11.2008 №21, містобудівної документації «Схема планування території Миколаївської області – внесення змін», затвердженої рішенням обласної ради від 16.05.2019 №29, розроблена ДП УДНДП «Діпромісто»;

«Детальний план території мікрорайону №6 в м. Южноукраїнськ, затверджений рішенням Южноукраїнської міської ради від 14.12.2017 року №1931»;

Картографічна основа у цифровій формі (формат dmf) в державній геодезичній референційній системі координат УСК-2000 масштабу 1:2000, виконавець ДНВП «Геосистема» (2011 рік).

Інв № ори..	Підпис і дата	Зам. інв. №					01/08-2023-ПЗ.ОНПС	Лист
								91
Зм.	Кіл.	Арк.	№	Підпис	Дата			



У К Р А І Н А
ЮЖНОУКРАЇНЬСЬКА МІСЬКА РАДА
МИКОЛАЇВСЬКОЇ ОБЛАСТІ
РІШЕННЯ

від « 30 » 11 2022 № 1162
35 сесії 2 скликання

Про затвердження Програми з розроблення містобудівної документації населених пунктів Южноукраїнської міської територіальної громади на 2023-2028 роки

Керуючись п.22 ч.1 ст. 26 Закону України «Про місцеве самоврядування в Україні», відповідно до Закону України «Про регулювання містобудівної діяльності», заслухавши інформацію заступника начальника відділу містобудування та архітектури Южноукраїнської міської ради Христини ІЧАНСЬКОЇ про хід виконання міської Комплексної програми з розроблення містобудівної документації території для формування містобудівного кадастру міста Южноукраїнська на 2018-2022 роки, враховуючи рішення виконавчого комітету Южноукраїнської міської ради від 28.11.2022 №321 «Про погодження проєкту Програми з розроблення містобудівної документації населених пунктів Южноукраїнської міської територіальної громади на 2023-2028 роки», з метою забезпечення сталого розвитку, планування, забудови та іншого використання території населених пунктів Южноукраїнської міської територіальної громади, Южноукраїнська міська рада

ВИРІШИЛА:

1. Інформацію про хід виконання міської Комплексної програми з розроблення містобудівної документації території для формування містобудівного кадастру міста Южноукраїнська на 2018-2022 роки взяти до відома (додається).
2. Затвердити Програму з розроблення містобудівної документації населених пунктів Южноукраїнської міської територіальної громади на 2023-2028 роки (додається).
3. Контроль за виконанням цього рішення покласти на постійну комісію міської ради з питань земельних відносин та земельного кадастру, планування території, будівництва, архітектури, охорони пам'яток, історичного середовища та благоустрою (КОНОПЛЯНИКОВ Олег).

Секретар міської ради


Олександр АКУЛЕНКО

ІЧАНСЬКА Христина
5-50-85

Інформація про хід виконання міської Комплексної містобудівної документації території для формування містобудівного кадастру міста Южноукраїнська на 2018-2022 роки

05.10.2017 року Южноукраїнською міською радою була затверджена міська Комплексна програма з розроблення містобудівної документації території для формування містобудівного кадастру міста Южноукраїнська на 2018-2022 роки (додаток - Програма), до якої вносились зміни у 2018, 2021 та 2022 роках у зв'язку з об'єднанням в одну громаду, а також з метою розширення території міського кладовища. Фінансування Програми здійснювалось за рахунок коштів міського бюджету у межах видатків, затверджених рішенням ради про бюджет громади на відповідний бюджетний період (зі змінами).

№ п/п	Назва заходу Програми	План, грн.	Факт, грн.	Примітки
1	Розроблення містобудівної документації с. Іванівка	230 600	-	Не виконано, в зв'язку з суттєвими змінами в законодавстві щодо складу та змісту містобудівної документації
2	Розроблення містобудівної документації смт. Костянтинівка	451 000	-	Не виконано, в зв'язку з суттєвими змінами в законодавстві щодо складу та змісту містобудівної документації
3	Здійснення стратегічної екологічної оцінки містобудівної документації с.Панкратове (складання звіту про стратегічну екологічну оцінку)	45 000	45 000	Виконано в повному обсязі
4	Розроблення детального плану території земельної ділянки, розташованої за межами населених пунктів на території Южноукраїнської міської територіальної громади (під розширення міського кладовища)	49 000	49 000	Виконано в повному обсязі
5	Виготовлення топографічних планів в М 1:1000 відносно земельної ділянки, розташованої за межами населених пунктів на території Южноукраїнської міської територіальної громади (під розширення міського кладовища)	10 000	10 000	Виконано в повному обсязі



Заступник начальника відділу містобудування та архітектури

Христиня ІВАНІВСЬКА

ЗАТВЕРДЖЕНО
рішенням Южноукраїнської
міської ради
від «30» 11 2022 № 1162

ПРОГРАМА
з розроблення містобудівної документації населених пунктів
Южноукраїнської міської територіальної громади на 2023-2028 роки

1. Загальні положення

Програма з розроблення містобудівної документації населених пунктів Южноукраїнської міської територіальної громади на 2023-2028 роки (далі - Програма) є програмою у сфері містобудівної діяльності, що включає сукупність заходів, які спрямовані на забезпечення реалізації завдань державної містобудівної політики на території Южноукраїнської міської територіальної громади шляхом активізації розробки містобудівної документації на місцевому рівні на оновленій топографо-геодезичній основі.

Рациональне планування території в межах та поза межами населених пунктів, що входять в громаду, здійснюється шляхом розроблення та затвердження комплексного плану просторового розвитку території Южноукраїнської міської територіальної громади, генеральних планів населених пунктів і детальних планів території, їх оновлення та внесення змін до них.

Містобудівна документація на місцевому рівні визначає особливості та напрями використання територіальних ресурсів, режими забудови території та землекористування, прогнозує інвестиційну спроможність території.

Відсутність оновленої містобудівної документації призводить до неоднозначного застосування містобудівного та земельного законодавства, а також прийняття суперечливих рішень щодо забудови території та оскарження цих рішень.

2. Законодавча база

Програма розроблена відповідно до законів України «Про регулювання містобудівної діяльності», «Про Генеральну схему планування території України», «Про основи містобудування», «Про архітектурну діяльність», інших нормативно-правових актів.

3. Мета та завдання Програми

Метою Програми є своєчасне забезпечення населених пунктів Южноукраїнської міської територіальної громади оновленою картографічною основою як набори профільних геопросторових даних у державній геодезичній системі координат УСК-2000 та містобудівною документацією сучасного рівня.

Основними завданнями Програми є:

1) виготовлення та актуалізація картографо-геодезичної основи в цифровій формі як просторово орієнтована інформація в державній системі координат УСК-2000 на паперових та електронних носіях;

2) здійснення робіт із розроблення комплексного плану просторового розвитку території Южноукраїнської міської територіальної громади;

Додаток до Програми

Заходи Програми з розроблення містобудівної документації населених пунктів
Южноукраїнської міської територіальної громади на 2023-2028 роки

№ з/п	Назва заходу Програми	Прогнозні обсяги коштів на реалізацію заходів Програми (тис. грн.)*						
		2023	2024	2025	2026	2027	2028	
1	Розроблення розділу інженерно-технічних заходів цивільного захисту до генерального плану с. Паністратове	45,0	---	---	---	---	---	
2	Розроблення містобудівної документації смт. Костянтинівка	900,0	---	---	---	---	---	
3	Розроблення містобудівної документації с. Іванівка	---	450,0	---	---	---	---	
4	Внесення змін до генерального плану м. Южноукраїнськ (в тому числі і розроблення нового розділу інженерно-технічних заходів цивільного захисту)	300,0	---	---	---	---	---	
5	Внесення змін до генерального плану с. Бузьке	180,0	---	---	---	---	---	
6	Виготовлення топографічної основи М 1:10000 на всю територію Южноукраїнської міської територіальної громади	---	530,0	---	---	---	---	
7	Розроблення комплексного плану просторового розвитку території Южноукраїнської міської територіальної громади	---	---	2500,0	2500,0	1000,0	700,0	
8	Експертиза комплексного плану просторового розвитку території Южноукраїнської міської територіальної громади	---	---	---	---	---	---	
Всього по роках, (тис. грн.):		1425,0	980,0	2500,0	2500,0	1000,0	700,0	
Разом обсяг коштів на виконання Програми (тис. грн.):		9 105,00						

* Примітка: Прогнозні обсяги коштів на реалізацію заходів Програми надані попередньо та будуть визначатися в залежності від реальних можливостей бюджету Южноукраїнської міської територіальної громади при його затвердженні на відповідні роки в установленому порядку.

- 3) здійснення робіт із розроблення, оновлення генеральних планів, детальних планів населених пунктів Южноукраїнської міської територіальної громади;
- 4) врахування державних, громадських і приватних інтересів під час планування, забудови та іншого використання територій;
- 5) обґрунтування розподілу земель за цільовим призначенням та використання територій для містобудівних потреб;
- 6) забезпечення раціонального розселення і визначення напрямів сталого розвитку населеного пункту;
- 7) визначення і раціональне розташування територій житлової та громадської забудови, промислових, рекреаційних, природоохоронних, оздоровчих, історико-культурних та інших територій і об'єктів;
- 8) обґрунтування та встановлення режиму раціонального використання земель та забудови територій, на яких передбачена перспективна містобудівна діяльність;
- 9) визначення, вилучення (вкуп) і надання земельних ділянок для містобудівних потреб на основі містобудівної документації в межах, визначених законом;
- 10) охорона довкілля та раціональне використання природних ресурсів;
- 11) регулювання забудови, проведення благоустрою, реконструкція площ та земель загального користування населених пунктів та інших територій.

4. Організація виконання Програми

Організація виконання та координація діяльності щодо реалізації Програми здійснюється відповідальним виконавцем Програми – відділом містобудування та архітектури Южноукраїнської міської ради.

5. Фінансування Програми

Фінансування заходів Програми здійснюється за рахунок коштів бюджету Южноукраїнської міської територіальної громади, а також за рахунок коштів інших джерел фінансування, не заборонених чинним законодавством України.

Фінансування Програми здійснюється в межах обсягів бюджетних призначень, передбачених в бюджеті громади на відповідний рік.

Головний розпорядник бюджетних коштів – виконавчий комітет Южноукраїнської міської ради.

Обсяги орієнтовного забезпечення Програми уточнюються та доповнюються в разі необхідності, із врахуванням конкретних завдань та наявних коштів.

Вартість надання послуг у сфері містобудування в кожному конкретному випадку буде встановлюватися проектною організацією та замовником із урахуванням усіх особливостей та факторів, обумовлених станом розвитку, потреби в територіях населеного пункту або території на час виготовлення містобудівної документації.

6. Очікувані результати

Реалізація Програми передбачає забезпечення містобудівною документацією всієї території громади, і окремо території населених пунктів, що входять в склад громади відповідно до заходів Програми, які викладені в додатку до Програми.

Реалізація заходів Програми буде сприяти дотриманню норм містобудівного та земельного законодавства під час регулювання використання територій шляхом забезпечення виконання рішень затвердженої містобудівної документації. Це дасть можливість здійснювати комплексну забудову територій, збільшити темпи залучення і

освоєння інвестицій, містобудівного освоєння територій Южноукраїнської міської територіальної громади.

Споживачі отримають широке коло геоінформаційних сервісів і послуг, можливість отримання інформації у текстовому і графічному вигляді на паперових та електронних носіях, а також шляхом регламентованого доступу через мережу Інтернет.

Реалізація Програми дасть змогу розташовувати та проектувати нове будівництво, здійснювати реконструкцію, реставрацію, капітальний ремонт об'єктів містобудування та упорядкування територій, проводити вибір, вигучення (вкуп), надання у власність чи користування земель для містобудівних потреб, чітко визначити межі населених пунктів, що входять в Южноукраїнську міську територіальну громаду.

7. Заключні положення

Контроль за виконанням Програми здійснюється виконавчим комітетом Южноукраїнської міської ради, Южноукраїнською міською радою та постійною комісією міської ради з питань земельних відносин та земельного кадастру, планування території, будівництва, архітектури, охорони пам'яток, історичного середовища та благоустрою.

Секретар міської ради



Олександр АКУЛЕНКО

«ПОГОДЖЕНО»

«ЗАТВЕРДЖЕНО»

Директор
ТОВ Проектне бюро «Базис»
(керівник організації-виконавця)

Секретар Южноукраїнської міської ради
(керівник виконавчого органу міської ради)

Григорій СУРОВИЙ

Олександр АКУЛЕНКО

«_____» _____ 2023

«_____» _____ 2023

М.П.

М.П.

«ПОГОДЖЕНО»

В.о. начальника відділу містобудування та
архітектури Южноукраїнської міської ради
(керівник уповноваженого органу з питань
містобудування та архітектури)

Христина ІЧАНСЬКА

«_____» _____ 2023

М.П.

ЗАВДАННЯ

на внесення змін до генерального плану м. Южноукраїнськ
Южноукраїнської міської територіальної громади Вознесенського району
Миколаївської області

№.п.	Розділи завдання	Зміст розділів завдання
1	Вид містобудівної документації	Внесення змін до генерального плану населеного пункту
2	Підстава для проектування	Рішення Южноукраїнської міської ради Миколаївської області від 30.11.2022 №1162 «Про затвердження Програми з розроблення містобудівної документації населених пунктів Южноукраїнської міської територіальної громади на 2023-2028 роки»; Рішення виконавчого комітету Южноукраїнської міської ради Миколаївської області від 26.07.2023 №233 «Про розгляд аналітичного звіту за результатами містобудівного моніторингу реалізації містобудівної документації: Генерального плану м. Южноукраїнськ Южноукраїнської міської територіальної громади Вознесенського району Миколаївської області за 2022 рік»
3	Замовник розроблення містобудівної документації	Виконавчий комітет Южноукраїнської міської ради

4	Строк розроблення, внесення змін до містобудівної документації, а також роки реалізації короткострокового, середньострокового періодів та довгострокової перспективи з урахуванням тривалості всіх погоджувальних процедур	Згідно з календарним планом розроблення містобудівної документації завершується 15.12.2023 року. Короткостроковий період – 2028 рік (для планувальних рішень детальних планів територій) Середньостроковий період – 2033 рік Довгостроковий строк – 2038 рік
5	Назва території розроблення містобудівної документації	Місто Южноукраїнськ КОАТУУ: 4810800000 КАТОТТГ: UA48040250010045068
6	Перелік наявних вихідних даних	<ul style="list-style-type: none"> - Замовнику звернутися до держателів інформації запитами за отриманням вихідних даних, згідно п. 40 Постанови Кабінету Міністрів України від 01.09.2021 року №926 «Про затвердження Порядку розроблення, оновлення, внесення змін та затвердження містобудівної документації»; - Рішення Южноукраїнської міської ради Миколаївської області від 30.11.2022 №1162 «Про затвердження Програми з розроблення містобудівної документації населених пунктів Южноукраїнської міської територіальної громади на 2023-2028 роки»; - Схема планування території Миколаївської області, затвердженої рішенням обласної ради від 21.11.2008 №21, містобудівної документації «Схема планування території Миколаївської області – внесення змін», затвердженої рішенням обласної ради від 16.05.2019 №29, розроблена ДП УДНДІП «Діпромисто»; - Генеральний план м. Южноукраїнськ Миколаївської області, затверджений рішенням Южноукраїнської міської ради від 03.06.2016 №218; - Детальний план території мікрорайону №6 в м. Южноукраїнськ, затверджений рішенням Южноукраїнської міської ради від 14.12.2017 №931; - Картографічна основа у цифровій формі (формат dmf) в державній геодезичній референційній системі координат УСК-2000 масштабу 1:2000, виконавець ДНВП «Геосистема» (2011 рік); - У разі необхідності за рішенням розробника звертатися до держателів за додатковою інформацією
7	Площа території проектування	Орієнтовно 165,9 га

8	Перелік та опис територій, щодо яких передбачається розроблення планувальних рішень детальних планів територій	Не передбачається
9	Перелік земельних ділянок, що підлягають формуванню та реєстрації (у разі необхідності)	<p>Формування земельних ділянок є обов'язковим, крім випадків, коли такі земельні ділянки вже сформовані, якщо на зазначених земельних ділянках розташовані або передбачається спорудження:</p> <p>1. За кошти державного або місцевого бюджету - об'єктів соціальної інфраструктури (освіти, охорони здоров'я, культури, житлово-комунального господарства):</p> <ul style="list-style-type: none"> - сформувати земельну ділянку за кодом функціонального використання 20500.0 «території інженерно-комунальної забудови» під розміщення пожежного депо; - сформувати земельну ділянку за кодом функціонального використання 40301.0 «зелені насадження загального користування» під меморіальний комплекс Захисників України
10	Перелік проектних рішень, які необхідно передбачити під час розроблення містобудівної документації	<p>визначити межі прибережної захисної смуги р. Південний Буг та інших водних об'єктів, з урахуванням ситуації, що склалася, та вимог Водного та Земельного кодексів України;</p> <ul style="list-style-type: none"> - визначити планувальні обмеження, відповідно до класів класифікації обмежень у використанні земель; - врахувати, що околиці населеного пункту відносяться до земель природно-заповідного фонду та передбачені для розміщення на них території Регіонального ландшафтного парку «Гранітно-степове Побужжя» та Національного природного парку «Бузький Гард»; - визначення меж озелененої території меморіального парку – Меморіальний комплекс Захисників України. Визначити зелені лінії озеленених територій; - визначити межі території історико-культурного призначення об'єктів культурної спадщини; - передбачити розвиток інженерно-транспортної інфраструктури; - передбачити шумозахисні заходи вздовж автомобільної дороги національного значення Н-24 в районі розміщення житлової та громадської забудови;

- передбачити розвиток пішохідно-транспортної інфраструктури;
- визначити смугу відведення автомобільної дороги національного значення Н-24;
- уточнити червоні лінії вулиць: 300-річчя Костянтинівки, Молодіжна, Європейська, Дружби народів, Енергетиків, Свободи, Соборності, Олімпійська та вулиця Володимира Фукса;
- визначити вид функціонального призначення території з кадастровими номерами 4810800000:02:002:0086, 4810800000:02:002:0095, 4810800000:02:002:0053 як «території закладів обслуговування автотранспортних засобів» за кодом виду 20605.0;
- передбачити житлові групи з об'єктами громадської забудови на території, що обмежена вулицею Свободи, Молодіжна та 300-річчя Костянтинівки;
- визначити вид функціонального призначення території з кадастровим номером 4810800000:04:001:0004, як «території житлової багатоквартирної забудови» за кодом виду 10101.0;
- визначити межі території вздовж вулиці Європейська під громадську забудову;
- врахувати земельні ділянки комунальної власності, згідно переліку, що затверджений рішенням Южноукраїнської міської ради від 20.10.2022 №1146 (додається до Завдання);
- спланувати територію та визначити граничні показники для розміщення багатоквартирної житлової забудови вздовж вулиці 300-річчя Костянтинівки;
- планувальні рішення у відповідності до стратегії розвитку Южноукраїнської територіальної міської громади та цільових програм;
- проєктні рішення, які будуть визначені на основі зібраних пропозицій від фізичних та юридичних осіб, а також від Замовника

11	Перелік індикаторів розвитку	<p>Загальна кількість суб'єктів малого і середнього підприємництва по громаді становить 2132, із них: юридичних осіб 825; фізичних осіб-підприємців 1307;</p> <p>До населеного пункту підходить автомобільний шлях - автомобільна дорога національного значення Н-24;</p> <p>Розширення кількості місць та територій для відпочинку, з урахуванням потреб людей різних вікових груп і різного стану мобільності з забезпеченням належної санітарно-гігієнічної інфраструктури;</p> <p>Покращення стану дорожньо-транспортної інфраструктури з урахуванням вимог доступності людям з інвалідністю, маломобільним групам населення та забезпечення безпечного пересування шкільних автобусів з урахуванням маршрутів під'їзду до освітніх, медичних та соціальних установ;</p> <p>Розвиток об'єктів рекреації та благоустрою в сільській місцевості з урахуванням вимог доступності та забезпечення санітарно-гігієнічною інфраструктурою;</p> <p>Створення паркових зон на території населеного пункту;</p> <p>Улаштування місцевих очисних споруд;</p> <p>Створення пожежно-рятувальних підрозділів для забезпечення місцевої пожежної охорони (Центри безпеки громадян);</p> <p>Оновлення озеленення території населеного пункту з урахуванням кліматичних умов регіону;</p> <p>Створення веломаршрутів</p>
12	Вимоги щодо врахування державних інтересів	<p>Врахувати державні інтереси, надані Миколаївською обласною державною адміністрацією.</p> <p>Врахувати рішення Схеми планування території Миколаївської області та Стратегії розвитку Миколаївської області на період до 2027 року</p>
13	Графічні матеріали	<p>МІСТОБУДІВНА ЧАСТИНА:</p> <ul style="list-style-type: none"> - Схема розташування населеного пункту в системі розселення (у довільному масштабі); - План сучасного використання території та схема існуючих обмежень у використанні земель в М 1:2000; - Проектний план та схема проектних обмежень у використанні земель в М 1:2000;

		<ul style="list-style-type: none"> - План функціонального зонування території в М 1:2000; - Схема транспортної мобільності та інфраструктури в М 1:2000; - Схема інженерного забезпечення території в М1:2000; - Схеми інженерної підготовки та благоустрою території в М1:2000; - План червоних ліній з відображенням довжини ліній, координати вузлів та кути повороту червоних ліній в М 1:2000; - Креслення існуючих та проектних поперечних профілів вулиці із зазначенням червоних ліній. <p>Розробити Розділ інженерно-технічних заходів цивільного захисту на мирний час і особливий період в М1:2000 за окремим завданням на їх розроблення. Включити схему розміщення захисних споруд цивільного захисту (цивільної оборони).</p> <p>ЗЕМЛЕВПОРЯДНА ЧАСТИНА:</p> <ul style="list-style-type: none"> - Збірний план земельних ділянок, наданих та не наданих у власність чи користування - 1:2000; - План розподілу земель за категоріями, власниками і користувачами та план розподілу земель за угіддями з відображенням наявних обмежень (обтяжень) - 1:2000; - План земельних ділянок, сформованих за результатами розроблення містобудівної документації, відомості про які підлягають внесенню до Державного земельного кадастру - 1:2000; - План земельних ділянок, право власності на які посвідчено до 2004 року та відомості про які не внесено до Державного земельного кадастру – 1:2000; - План обмежень у використанні земель, відомості про які підлягають внесенню до Державного земельного кадастру на підставі розробленої містобудівної документації - 1:2000
14	Перелік додаткових текстових та графічних матеріалів або додаткові вимоги до змісту текстових чи графічних матеріалів, передбачені замовником	Відсутні

15	Правовий режим здійснення майнових прав на містобудівну документацію після передачі її замовнику	Відповідно до Закону України «Про авторське право та суміжні права»
16	Формат електронних документів містобудівної документації	<p>Геопросторові дані щодо об'єктів генерального плану створюються із застосуванням геоінформаційного програмного забезпечення Qgis у формі бази геоданих та оформлюються як графічні матеріали документації у вигляді цифрових карт та векторних зображень.</p> <p>Розробити згідно Постанови Кабінету Міністрів України від 09.06.2021 року №632 «Про визначення формату електронних документів комплексного плану просторового розвитку території територіальної громади, генерального плану населеного пункту, детального плану території»</p>
17	Кількість примірників документації	<p>Матеріали містобудівної документації передати у кількості 3 примірників (1 примірник для проведення громадських обговорень, 1 примірник для розгляду на засіданні архітектурно-містобудівної ради, 1 примірник після проходження всіх погоджувальних процедур):</p> <ul style="list-style-type: none"> - на електронних носіях у вигляді пакета файлів, відповідно до Постанови Кабінету Міністрів України від 09.06.2021 року №632 «Про визначення формату електронних документів комплексного плану просторового розвитку території територіальної громади, генерального плану населеного пункту, детального плану території»; - у паперовому вигляді у масштабі, що передбачений п. 13 цього Завдання
18	Землеустрій та землекористування	Землевпорядна частина розробляється відповідно до Закону України «Про землеустрій», Постанови КМУ від 01.09.2021 №926, пункту 6.23 та примітки 4 таблиці 6.1 ДБН Б.1.1-14:2023 «Склад та зміст містобудівної документації на місцевому рівні»
19	Додаткові вимоги:	<p>Генеральний план підлягає стратегічній екологічній оцінці в порядку, встановленому Законом України «Про стратегічну екологічну оцінку».</p> <p>Розділ «Охорона навколишнього природного середовища», що розробляється у складі проекту містобудівної документації, одночасно є звітом про стратегічну екологічну оцінку, який має відповідати вимогам частини другої ст. 11 Закону України «Про стратегічну екологічну оцінку».</p>

	<p>Для здійснення процедури консультацій у процесі стратегічної екологічної оцінки розробник додатково надає 4 кольорові примірники графічної частини проекту містобудівної документації у паперовому вигляді у масштабі та повному складі матеріалів, що передбачений п. 13 цього Завдання, а також 4 примірники на електронних носіях у форматі:</p> <p>Графічні матеріали: -копії документів карт (креслень) у форматі *.PDF. Текстові матеріали: -у вигляді документів у форматі *.PDF</p>
--	--

Головний архітектор проекту
(Сертифікат АА №002158)

(Підпис, ім'я, прізвище)

Олеся СУРОВА

Інженер-землевпорядник
(Сертифікат №001214)



(Підпис, ім'я, прізвище)

Віталій МАРЧАК



Єдина екологічна платформа "ЕкоСистема"

Заява

про визначення обсягу стратегічної екологічної оцінки від 21.11.2023 р.

Реєстраційний номер справи в Єдиному реєстрі № 21-11-3466-23

Замовник:

Виконавчий комітет Южноукраїнської міської ради

1. Назва документа державного планування:

Внесення змін до генерального плану м.Южноукраїнськ

2. Основні цілі документа державного планування, його зв'язок з іншими документами державного планування

«Внесення змін до генерального плану м. Южноукраїнськ Южноукраїнської міської територіальної громади Вознесенського району Миколаївської області». ДДП є містобудівною документацією на місцевому рівні. Основними цілями є: внесення змін до генерального плану м. Южноукраїнськ; визначення межі прибережної захисної смуги р. Південний Буг та інших водних об'єктів; визначення планувальних обмежень, відповідно до класів класифікації обмежень у використанні земель; визначення меж озелененої території меморіального парку – Меморіальний комплекс Захисників України; визначення зелених ліній озелених територій; визначення межі території історико-культурного призначення об'єктів культурної спадщини; передбачення розвитку інженерно-транспортної інфраструктури; передбачення шумозахисних заходів вздовж автомобільної дороги національного значення Н-24 в районі розміщення житлової та громадської забудови; передбачення розвитку пішохідно-транспортної інфраструктури та інші, згідно пункту 6 до завдання на внесення змін до містобудівної документації. ДДП державного рівня: Закон України «Про основні засади (стратегія) державної екологічної політики України на період до 2030 року. ДДП регіонального рівня: Стратегія розвитку Миколаївської області на період до 2027 року включно, затверджена рішенням Миколаївської обласної ради від 23 грудня 2020 року №2; Комплексна програма охорони довкілля Миколаївської області на 2021-2027 роки, затверджена рішенням Миколаївської обласної ради від 23 грудня 2020 року №16; Програма моніторингу довкілля Миколаївської області, затверджена рішенням Миколаївської обласної ради від 23 грудня 1999 року №4, тощо. Під час розроблення генерального плану території враховано містобудівну документацію регіонального рівня: Схема планування території Миколаївської області, затвердженої рішенням обласної ради від 21.11.2008 №21, містобудівної документації «Схема планування території Миколаївської області – внесення змін», затвердженої рішенням обласної ради від 16.05.2019 №29, розроблена ДП УДНДІП «Діпромісто»; Генеральний план м. Южноукраїнськ Миколаївської області, затверджений рішенням Южноукраїнської міської ради від 03.06.2016 року №218; «Детальний план території мікрорайону №6 в м. Южноукраїнськ», затверджений рішенням Южноукраїнської міської ради від

3. Якою мірою документ державного планування визначає умови для реалізації видів діяльності або об'єктів, щодо яких законодавством передбачено здійснення процедури оцінки впливу на довкілля (у тому числі щодо визначення місцезнаходження, розміру, потужності або розміщення ресурсів)

Заплановані об'єкти не віднесені до категорій видів планованої діяльності та об'єктів, які можуть мати значний вплив на довкілля та не підлягають оцінці впливу на довкілля. Здійснення процедури оцінки впливу на довкілля не потребує у відповідності до Закону України «Про оцінку впливу на довкілля».

4. Інформація про ймовірні наслідки: а) для довкілля, у тому числі для здоров'я населення; б) для територій з природоохоронним статусом; в) транскордонні наслідки для довкілля, у тому числі для здоров'я населення

а) для довкілля, у тому числі для здоров'я населення – в ході здійснення стратегічної екологічної оцінки мають бути оцінені ймовірні наслідки реалізації ДДП містобудівної документації на місцевому рівні, зокрема, мають бути оцінені наслідки таких компонентів довкілля: Грунти: Виконання повного комплексу заходів з інженерної підготовки території, передбаченого ДДП, дозволить своєчасно запобігти підтопленню, проявів гравітаційних процесів, що в цілому матиме позитивний вплив на формування навколишнього середовища та покращить санітарно-гігієнічні умови території. Атмосферне повітря: Можливе покращення якості атмосферного повітря внаслідок розвитку велосипедного руху та запровадження енергоефективного управління сільським господарством. Можливе зменшення викидів в атмосферне повітря від АЕС завдяки фільтрації та очищенню газів, оптимізації процесів згорання, посилення норм безпеки та енергоефективності. Водні ресурси: передбачається розвиток системи дощової каналізації, що забезпечить відведення поверхневого стоку з територій існуючої житлово-громадської забудови, так і виробничо-комунальних територій. Будівництво очисних споруд побутової та дощової каналізації дозволить запобігти забрудненню поверхневих водотоків річки Південний Буг та покращити стан водних ресурсів. Відновлення річкових берегів та та збереження водних екосистем. Стан фауни, флори, біорізноманіття, землі (у тому числі вилучення земельних ділянок): Створення ландшафтних та рекреаційних зон матиме позитивні наслідки щодо збереження та збагачення біорізноманіття. Акустичний вплив: Основним джерелом шумового забруднення є автомобільний транспорт, а саме автомобільна дорога загального користування національного значення Н-24; б) для територій з природоохоронним статусом – територія розташована в межах екологічної мережі загальнодержавного значення «Бузький каньйон» та екологічний коридор загальнодержавного значення «Бузький». На захід від ділянки №3 на відстані 0,130 км від меж земельної ділянки, на яку розробляється проект території, розташований національний природний парк загальнодержавного значення «Бузький гард» та на півночі на відстані 1,03 км Регіональний ландшафтний парк місцевого значення «Гранітно степове - Побужжя». в) транскордонні наслідки, у тому числі для здоров'я населення – не матиме суттєвого впливу на довкілля, територіально ділянка розташована на віддалені від межі сусідніх держав.

5. Виправдані альтернативи, які необхідно розглянути, у тому числі якщо документ державного планування не буде затверджено

Перший альтернативний варіант «Нульовий» - сценарій (за відсутності розвитку проекту) – не складається і не затверджується містобудівна документація, цей сценарій може розумітися, як продовження поточних (найчастіше несприятливих) тенденцій щодо стану довкілля та розвитку території. Другий альтернативний варіант - реалізація рішень попередньої розробленої містобудівної документації «Генеральний план м. Южноукраїнськ (оновлення)». Розвиток території населеного пункту здійснюється в існуючих межах. Будівництво житлової (садибної та багатоквартирної) та громадської забудови. Третій альтернативний варіант «Використання місцевих ресурсів,

ревіталізація та створення умов для розвитку економічного потенціалу». Врахування потреб населеного пункту, що визначені за результатами містобудівного моніторингу (2023 року); Розвиток території населеного пункту здійснюється в існуючих межах. Будівництво громадської забудови, розвиток житлової забудови. Розвиток рекреаційних територій, в тому числі: визначення меж меморіального парку. Вирішення питань поводження з відходами

6. Дослідження, які необхідно провести, методи і критерії, що використовуватимуться під час стратегічної екологічної оцінки

Дослідження: санітарно-хімічні та бактеріологічні питної води, інструментальні (рівні шуму та вібрації), середніх концентрацій забруднюючих речовин (завислі речовини, формальдегід, діоксид азоту), виміри рівня радіації в населеному пункту та біля АЕС. Основним критерієм під час стратегічної екологічної оцінки є її відповідність державним будівельним нормам, санітарним нормам і правилам України, законодавству у сфері охорони навколишнього природного середовища

7. Заходи, які передбачається розглянути для запобігання, зменшення та пом'якшення негативних наслідків виконання документа державного планування

Застосування нових технологій та обладнання, у тому числі очисного устаткування, що дозволить мінімізувати шкідливий вплив на оточуюче середовище та в подальшому узгодити в установленому порядку з органами санепідконтролю розмір санітарно-захисних зон; інтенсивне озеленення та упорядкування санітарно-захисних зон (між режимоутворюючими об'єктами, житловою та громадською забудовою); улаштування смуг озеленення спеціального призначення навколо населеного пункту та вздовж автомобільної дороги Н-24; створення озелених територій загального користування та тих, що призначені для рекреаційних цілей; застосування природоорієнтованих рішень; налагодження сучасної системи поверхневого відведення та реконструкція існуючої побутової каналізаційної мережі; забезпечення централізованим водопостачанням новоутворених територій; розвиток альтернативних джерел енергії; збільшення переробки та використання відпрацьованого палива від АЕС; впровадження заходів щодо зменшення виділення тепла від роботи АЕС; впровадження управління відходами згідно національної стратегії управління відходами в Україні до 2030 року; збереження водних екосистем

8. Пропозиції щодо структури та змісту звіту про стратегічну екологічну оцінку

Виконати в обсягах, визначених статтею 11 Закону України «Про стратегічну екологічну оцінку».

9. Орган, до якого подаються зауваження та пропозиції та строки їх подання

Виконавчий комітет Южноукраїнської міської ради Адреса: 55002, м. Южноукраїнськ, вул. Європейська, 48; тел. (05136) 5-50-85 електронна пошта: mistobud55085@ukr.net. Контактна особа: Ічанська Христина Владиславівна – заступник начальника відділу містобудування та архітектури Южноукраїнської міської ради (керівник уповноваженого органу з питань містобудування та архітектури). Пропозицій та зауваження від 22.11.2023 до 01.12.2023 (включно до 24.00 години).

10. Повідомлення про оприлюднення Заяви про визначення обсягу СЕО:

Оприлюднюється шляхом розміщення на офіційному веб-сайті - <http://yu.mk.ua/> від 22.11.2023

Замовник/Уповноважена особа замовника:

Виконавчий комітет Южноукраїнської міської ради /Ічанська Христина Владиславівна



- ЕКОНОМІКА ▾
- ПРОЕКТ СТРАТЕГІЇ РОЗВИТКУ ГРОМАДИ
- ПІДПРИЄМЦТМ
- АРХІТЕКТУРА ТА МІСТОБУДУВАННЯ
- ЗЕМЕЛЬНІ ВІДНОСИНИ ТА ЕКОЛОГІЯ
- ЖКГ
- ОСВІТА, КУЛЬТУРА ТА СПОРТ ▾
- ТУРИЗМ
- СОЦІАЛЬНИЙ ЗАХИСТ ТА МЕДИЦИНА ▾
- СПЛУЖБА У СПРАВАХ ДІТЕЙ
- АРХІВНИЙ ВІДДІЛ
- ТЕРИТОРІАЛЬНА ОБОРОНА ТА МОБІЛІЗАЦІЯ
- ДІЇ ПРИ ТЕРОРИСТИЧНИХ АКТАХ
- ЦИВІЛЬНИЙ ЗАХИСТ
- ВЗАЄМОДІЯ З ПРАВООХОРОННИМИ ОРГАНАМИ ▾
- МІСЦЕВІ ОРГАНИ ДЕРЖАВНОЇ ВЛАДИ ▾
- ОРГАНИ ДЕРЖАВНОЇ ВЛАДИ
- ФОТОГАЛЕРЕЯ
- ВІДЕОБІСНИК
- ОНЛАЙН ПОСЛУГИ



Заява про визначення обсягу стратегічної екологічної оцінки

Архітектура та містобудування 22.11.2023

Виконавчий комітет Южноукраїнської міської ради

Заява про визначення обсягу стратегічної екологічної оцінки містобудівної документації на місцевому рівні - «Внесення змін до генерального плану с.Бузьке Южноукраїнської міської територіальної громади Вознесенського району Миколаївської області» оприлюднена 22.11.2023 на офіційному веб-сайті міста Южноукраїнська <http://yu.mk.ua/>. Відповідно до ч. 5 ст. 10 Закону України «Про стратегічну екологічну оцінку» строк громадського обговорення заяви про визначення обсягу...



Повідомлення про оприлюднення Заяви про визначення обсягу стратегічної екологічної оцінки

Архітектура та містобудування 22.11.2023

Виконавчий комітет Южноукраїнської міської ради

Заява про визначення обсягу стратегічної екологічної оцінки містобудівної документації на місцевому рівні - «Внесення змін до генерального плану м.Южноукраїнська Вознесенського району Миколаївської області» оприлюднена 22.11.2023 на офіційному веб-сайті міста Южноукраїнська <http://yu.mk.ua/>. Відповідно до ч. 5 ст. 10 Закону України «Про стратегічну екологічну оцінку» строк громадського обговорення заяви про визначення обсягу стратегічної екологічної оцінки встано...



Повідомлення про оприлюднення Заяви про визначення обсягу стратегічної екологічної оцінки

Архітектура та містобудування 22.11.2023

Виконавчий комітет Южноукраїнської міської ради

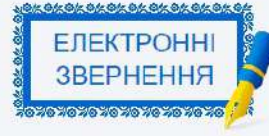

Заява про визначення обсягу стратегічної екологічної оцінки містобудівної документації на місцевому рівні - «Генеральний план смт. Костянтинівка Южноукраїнської міської територіальної громади Вознесенського району Миколаївської області» оприлюднена 22.11.2023 на офіційному веб-сайті міста Южноукраїнська <http://yu.mk.ua/>. Відповідно до ч. 5 ст. 10 Закону України «Про стратегічну екологічну оцінку» строк громадського обговорення заяви про визначення обсягу стратегі...

АРХІВ НОВИН

« Грудень 2023 »

Пн	Вт	Ср	Чт	Пт	Сб	Нд
27	28	29	30	1	2	3
4	5	6	7	8	9	10
11	12	13	14	15	16	17
18	19	20	21	22	23	24
25	26	27	28	29	30	31
1	2	3	4	5	6	7

ЗВ'ЯЗОК З ГРОМАДСЬКІСТЮ



ІНФОРМАЦІЯ



НАША ГРОМАДА ▾

МІСЦЕВЕ САМОВРЯДУВАННЯ ▾

ПУБЛІЧНА ІНФОРМАЦІЯ

ЗАПОБІГАННЯ ПРОЯВАМ КОРУПЦІЇ

ВЗАЄМОДІЯ З ГРОМАДСЬКІСТЮ

ФІНАНСИ І БЮДЖЕТ

ЕКОНОМІКА ▾

ПРОЄКТ СТРАТЕГІЇ РОЗВИТКУ ГРОМАДИ

ПІДПРИЄМЦТВА

АРХІТЕКТУРА ТА МІСТОБУДУВАННЯ

ЗЕМЕЛЬНІ ВІДНОСИНИ ТА ЕКОЛОГІЯ

ЖКГ

ОСВІТА, КУЛЬТУРА ТА СПОРТ ▾

ТУРИЗМ

СОЦІАЛЬНИЙ ЗАХИСТ ТА МЕДИЦИНА ▾

СЛУЖБА У СПРАВАХ ДІТЕЙ

АРХІВНИЙ ВІДДІЛ

ТЕРИТОРІАЛЬНА ОБОРОНА ТА МОБІЛІЗАЦІЯ

ДІЇ ПРИ ТЕРОРИСТИЧНИХ АКТАХ

ЦИВІЛЬНИЙ ЗАХИСТ

ВЗАЄМОДІЯ З ПРАВОХОРОНИМИ ОРГАНАМИ ▾

МІСЦЕВІ ОРГАНИ ДЕРЖАВНОЇ ВЛАДИ ▾

ОРГАНИ ДЕРЖАВНОЇ ВЛАДИ

Головна сторінка > Новини > Повідомлення про оприлюднення Заяви про визначення обсягу стратегічної екологічної оцінки

ПОВІДОМЛЕННЯ ПРО ОПРИЛЮДНЕННЯ ЗАЯВИ ПРО ВИЗНАЧЕННЯ ОБСЯГУ СТРАТЕГІЧНОЇ ЕКОЛОГІЧНОЇ ОЦІНКИ

Архітектура та містобудування

22.11.2023

Версія для друку



Заява про визначення обсягу стратегічної екологічної оцінки містобудівної документації на місцевому рівні - «Внесення змін до генерального плану м.Южноукраїнська Вознесенського району Миколаївської області» оприлюднена 22.11.2023 на офіційному веб-сайті міста Южноукраїнська <http://yu.mk.ua/>.

Відповідно до ч. 5 ст. 10 Закону України «Про стратегічну екологічну оцінку» строк громадського обговорення заяви про визначення обсягу стратегічної екологічної оцінки встановлюється замовником і не може становити менш як 10 днів з дня її оприлюднення.

Пропозиції та зауваження від громадськості приймаються з 22.11.2023 до 01.12.2023 (включно до 24.00 години).

Громадськість у межах визначеного строку громадського обговорення має право подати Замовнику в письмовій формі (у тому числі в електронному вигляді) зауваження і пропозиції до заяви про визначення обсягу стратегічної екологічної оцінки щодо документа державного планування. Усі зауваження і пропозиції до заяви про визначення обсягу стратегічної екологічної оцінки щодо документа державного планування, одержані протягом встановленого строку, підлягають обов'язковому розгляду Замовником. Пропозиції і зауваження, подані після встановленого строку, не розглядаються.

Орган, до якого подаються пропозиції та зауваження від громадськості, відповідальна особа:

Виконавчий комітет Южноукраїнської міської ради, Вознесенський район, Миколаївська область (замовник).

ЄДРПОУ: 20910974

тел.: (05136) 5-50-85, e-mail: mistobud55085@ukr.net

Адреса: 55002, Миколаївська область, Вознесенський район, м. Южноукраїнськ, вул. Європейська, 48.

Відповідальна особа: Іванська Христина Владиславівна – заступник начальника відділу містобудування та архітектури Южноукраїнської міської ради.

Заява про визначення обсягу стратегічної екологічної оцінки до документа державного планування «Внесення змін до генерального плану м. Южноукраїнська Вознесенського району Миколаївської області»





**УПРАВЛІННЯ ЕКОЛОГІЇ ТА ПРИРОДНИХ РЕСУРСІВ
МИКОЛАЇВСЬКОЇ ОБЛАСНОЇ ВІЙСЬКОВОЇ АДМІНІСТРАЦІЇ**

пр. Центральний, 16, м. Миколаїв, 54029, тел./факс: (0512) 46-04-27
E-mail: ecolog@mk.gov.ua, сайт: ecolog.mk.gov.ua, код згідно з ЄДРПОУ 38694358

Від 27.11.23 р. № 1621/01.1-04/04

На № _____ від _____ р.

Виконавчий комітет
Южноукраїнської міської ради

Про надання пропозицій та зауважень
до Заяви про визначення обсягу СЕО

Відповідно положень статей 8, 10 Закону України «Про стратегічну екологічну оцінку» та на заяву у Єдиному реєстрі стратегічної екологічної оцінки від 21.11.2023 № 21-11-3466-23 про визначення обсягу стратегічної екологічної оцінки проєкту документа державного планування – «Внесення змін до генерального плану м. Южноукраїнськ» повідомляємо в межах компетенції.

Стратегічна екологічна оцінка здійснюється у процесі розроблення документа державного планування до його подання для затвердження.

При розробці звіту зі стратегічної екологічної оцінки доцільно звернути увагу на те, що зміст та порядок звіту мають відповідати вимогам частини другої статті 11 Закону України «Про стратегічну екологічну оцінку», Постанові Кабінету Міністрів України від 16.12.2020 № 1272 «Про затвердження Порядку здійснення моніторингу наслідків виконання документа державного планування для довкілля, у тому числі для здоров'я населення», Наказам Міністерства екології та природних ресурсів України від 10.08.2018 № 296 «Методичні рекомендації із здійснення стратегічної екологічної оцінки документів державного планування» та від 18.07.2019 № 260 «Про внесення змін до Методичних рекомендацій із здійснення стратегічної екологічної оцінки документів державного планування».

Замовник має ретельно виконати всі без винятку вимоги Закону України «Про стратегічну екологічну оцінку» щодо інформації, яка має бути у звіті про стратегічну екологічну оцінку. При цьому замовник має забезпечити, щоб така інформація мала безпосереднє відношення до документу державного планування з урахуванням змісту і рівня його деталізації.

Начальник управління

Олександра ЄФИМЕНКО

Світлана Охрименко 46 04 27



Єдина екологічна платформа "ЕкоСистема"

Повідомлення про оприлюднення проєкту документа державного планування та звіту про стратегічну екологічну оцінку від 09.01.2024 р.

Реєстраційний номер справи в Єдиному реєстрі № 21-11-3466-23

1. Повна назва документа державного планування, що пропонується, та стислий виклад його змісту

Внесення змін до генерального плану м. Южноукраїнськ Южноукраїнської міської територіальної громади Вознесенського району Миколаївської області Основними цілями розроблення документації з просторового планування на місцевому рівні є: визначення межі прибережної захисної смуги р. Південний Буг та інших водних об'єктів, з урахуванням ситуації, що склалася, та вимог Водного та Земельного кодексів України; визначення планувальних обмежень, відповідно до класів класифікації обмежень у використанні земель; врахування, що околиці населеного пункту відносяться до земель природно-заповідного фонду та передбачені для розміщення на них території Регіонального ландшафтного парку «Гранітно-степове Побужжя» та Національного природного парку «Бузький Гард»; визначення меж озелененої території меморіального парку – Меморіальний комплекс Захисників України. Визначення зелених ліній озелених територій; визначення межі території історико-культурного призначення об'єктів культурної спадщини; передбачення розвитку інженерно-транспортної інфраструктури; передбачення шумозахисних заходів вздовж автомобільної дороги національного значення Н-24 в районі розміщення житлової та громадської забудови; передбачення розвитку пішохідно-транспортної інфраструктури; визначення смуги відведення автомобільної дороги національного значення Н-24, та інші.

2. Орган, що прийматиме рішення про затвердження документа державного планування

Южноукраїнська міська рада

3. Дата початку та строки здійснення процедури громадського обговорення

1) з 9 січня 2024 по 7 лютого 2024

4. Способи участі громадськості (надання письмових зауважень і пропозицій, громадські слухання тощо) в процедурі громадського обговорення

2) Громадські слухання здійснюються відповідно до Порядку проведення громадських слухань щодо проєктів містобудівної документації на місцевому рівні, затверджений Кабінетом Міністрів України від 25 травня 2011 № 555. Згідно пункту 5 Порядку проведення громадських слухань щодо проєктів містобудівної документації на місцевому рівні, під час реєстрації учасників громадських слухань та пропозицій (зауважень) громадськості організатором проведення громадських слухань забезпечується ідентифікація фізичних осіб, представників юридичних осіб. Пропозиції (зауваження) фізичних та юридичних осіб, які не подали підтвердних документів для забезпечення їх ідентифікації, не розглядаються. Громадськість у межах строку громадського обговорення має право подати замовнику в письмовій формі (у тому числі в електронному вигляді) зауваження і пропозиції до проєкту документа державного

планування та звіту про СЕО. Усі зауваження і пропозиції до проекту документа державного планування та звіту про СЕО, одержані протягом встановленого строку, підлягають обов'язковому розгляду замовником.

5. Дата проведення запланованих громадських слухань (у разі проведення)

10.02.2024

6. Час проведення запланованих громадських слухань (у разі проведення)

12.00

7. Місце проведення запланованих громадських слухань (у разі проведення)

55002, м. Южноукраїнськ, бульвар Квітковий 9; (сесійна зала) тел. (05136) 5-50-85
електронна пошта: mistobud55085@ukr.net

8. Орган, від якого можна отримати інформацію та адресу, за якою можна ознайомитися з проектом документа державного планування, звітом про стратегічну екологічну оцінку та екологічною інформацією, у тому числі пов'язаною зі здоров'ям населення, що стосується документа державного планування

Отримати інформацію можна від виконавчого комітету мЮжноукраїнської міської ради Вознесенського району Миколаївської області. Відповідальна: Ічанська Христина Владиславівна – заступник начальника відділу містобудування та архітектури Южноукраїнської міської ради (керівник уповноваженого органу з питань містобудування та архітектури). Ознайомитися з проектом містобудівної документації, звітом про СЕО можна за адресою: 55002, м. Южноукраїнськ, вулиця Європейська, 48, фойє 1-го поверху, в будні дні з 08.00 – 19.00, у вихідні дні з 10.00 – 14.00

9. Орган, до якого подаються зауваження і пропозиції, його поштову та електронну адреси та строки подання зауважень і пропозицій

Пропозиції та зауваження подаються до виконавчого комітету Южноукраїнської міської ради на адресу: 55002, м. Южноукраїнськ, вул. бульвар Квітковий 9, кабінет 1; тел. (05136) 5-50-85 електронна пошта: mistobud55085@ukr.net.

10. Місцезнаходження наявної екологічної інформації, у тому числі пов'язаної зі здоров'ям населення, що стосується документа державного планування

55002, м. Южноукраїнськ, бульвар Квітковий, 9, кабінет 1, а також на офіційному веб-сайті Южноукраїнської міської ради <http://yu.mk.ua/>

11. Необхідність проведення транскордонних консультацій щодо проекту документа державного планування

Необхідність проведення транскордонних консультацій щодо проекту документу державного планування відсутня.

Замовник/Уповноважена особа замовника:

Виконавчий комітет Южноукраїнської міської ради /Ічанська Христина Владиславівна



ЮЖНОУКРАЇНЬСКА ГРОМАДА

ОФІЦІЙНИЙ ВЕБСАЙТ

55000, м. Южноукраїнськ, вул. Європейська, 48

11.01.2024 11:47:26

Головна

Новини міста

Нормативні акти

Регуляторна політика

Центр надання адміністративних послуг

Звернення громадян

Довідка
Телефонний довідник

Онлайн трансляції

НАША ГРОМАДА ▾

МІСЦЕВЕ САМОВРЯДУВАННЯ ▾

ПУБЛІЧНА ІНФОРМАЦІЯ

ЗАПОВІГАННЯ ПРОЯВАМ КОРУПЦІЇ

ВЗАЄМОДІЯ З ГРОМАДСЬКІСТЮ

ФІНАНСИ І БЮДЖЕТ

ЕКОНОМІКА ▾

ПРОЄКТ СТРАТЕГІЇ РОЗВИТКУ ГРОМАДИ

ПІДПРИСМЦЯМ

АРХІТЕКТУРА ТА МІСТОБУДУВАННЯ

ЗЕМЕЛЬНІ ВІДНОСИНИ ТА ЕКОЛОГІЯ

ЖКГ

ОСВІТА, КУЛЬТУРА ТА СПОРТ ▾

ТУРИЗМ

СОЦІАЛЬНИЙ ЗАХИСТ ТА МЕДИЦИНА ▾

СЛУЖБА У СПРАВАХ ДІТЕЙ

АРХІВНИЙ ВІДДІЛ

ТЕРИТОРІАЛЬНА ОБОРОНА ТА МОБІЛІЗАЦІЯ

ДІЇ ПРИ ТЕРОРИСТИЧНИХ АКТАХ

ЦИВІЛЬНИЙ ЗАХИСТ

Головне сторінка > Новини

> Інформаційне повідомлення про проведення громадських слухань та оприлюднення документу державного планування та звіту про стратегічну екологічну оцінку

ІНФОРМАЦІЙНЕ ПОВІДОМЛЕННЯ ПРО ПРОВЕДЕННЯ ГРОМАДСЬКИХ СЛУХАНЬ ТА ОПРИЛЮДНЕННЯ ДОКУМЕНТУ ДЕРЖАВНОГО ПЛАНУВАННЯ ТА ЗВІТУ ПРО СТРАТЕГІЧНУ ЕКОЛОГІЧНУ ОЦІНКУ

Архітектура та містобудування 09.01.2024 Версія для друку



Виконавчий комітет Южноукраїнської міської ради повідомляє про проведення **громадських слухань** щодо проекту містобудівної документації на місцевому рівні - «Внесення змін до генерального плану м. Южноукраїнськ Южноукраїнської міської територіальної громади Вознесенського району Миколаївської області».

Відомості про замовника та розробника проекту містобудівної документації на місцевому рівні та підстави для його розроблення:

- ЗАМОВНИК – Виконавчий комітет Южноукраїнської міської ради.
- РОЗРОБНИК – ТОВ «Базис» (м. Одеса), головний архітектор Олесь СУРОВА, інженер-землепорядник Віталій Марчак.

землепорядник Віталій Марчак.

Громадські слухання відбудуться 10 лютого 2024 року о 12.00 годині за адресою: м. Южноукраїнськ, бульвар Квітковий, 9 (сесійна зала).

Громадські слухання здійснюються відповідно до Порядку проведення громадських слухань щодо проектів містобудівної документації на місцевому рівні, затверджений постановою Кабінетом Міністрів України від 25.05.2011 №555.

У громадських слуханнях можуть брати участь:

- громадянськість;
- уповноважені особи підприємств, установ, організацій незалежно від форми власності, які розташовані на території смт. Костянтинівка;





- НАША ГРОМАДА ▾
- МІСЦЕВЕ САМОВРЯДУВАННЯ ▾
- ПУБЛІЧНА ІНФОРМАЦІЯ
- ЗАПОБІГАННЯ ПРОЯВАМ КОРУПЦІЇ
- ВЗАЄМОДІЯ З ГРОМАДСЬКІСТЮ
- ФІНАНСИ І БЮДЖЕТ
- ЕКОНОМІКА ▾
- ПРОЄКТ СТРАТЕГІЇ РОЗВИТКУ ГРОМАДИ
- ПІДПРИЄМЦЯМ
- АРХІТЕКТУРА ТА МІСТОБУДУВАННЯ
- ЗЕМЕЛЬНІ ВІДНОСИНИ ТА ЕКОЛОГІЯ
- ЖКГ
- ОСВІТА, КУЛЬТУРА ТА СПОРТ ▾
- ТУРИЗМ
- СОЦІАЛЬНИЙ ЗАХИСТ ТА МЕДИЦИНА ▾
- СЛУЖБА У СПРАВАХ ДІТЕЙ
- АРХІВНИЙ ВІДДІЛ
- ТЕРИТОРІАЛЬНА ОБОРОНА ТА МОБІЛІЗАЦІЯ
- ДІЇ ПРИ ТЕРОРИСТИЧНИХ АКТАХ
- ЦИВІЛЬНИЙ ЗАХИСТ
- ВЗАЄМОДІЯ З ПРАВООХОРОННИМИ ОРГАНАМИ ▾
- МІСЦЕВІ ОРГАНИ ДЕРЖАВНОЇ ВЛАДИ ▾
- ОРГАНИ ДЕРЖАВНОЇ ВЛАДИ

Головна сторінка > Новини

НОВИНИ

Останні новини міста Южноукраїнська та району



Додаткове інформаційне повідомлення про проведення громадських слухань

Архітектура та містобудування 05.02.2024

Виконавчий комітет Южноукраїнської міської ради

ІНФОРМАЦІЙНЕ ПОВІДОМЛЕННЯ ПРО ПРОВЕДЕННЯ ГРОМАДСЬКИХ СЛУХАНЬ Виконавчий комітет Южноукраїнської міської ради повідомляє про проведення громадських слухань щодо проекту містобудівної документації на місцевому рівні - «Внесення змін до Генерального плану міста Южноукраїнська Вознесенського району Миколаївської області». Відомості про замовника та розробника проекту містобудівної документації на місцевому рівні: - ...



Додаткове інформаційне повідомлення про проведення громадських слухань

Архітектура та містобудування 05.02.2024

Виконавчий комітет Южноукраїнської міської ради

ІНФОРМАЦІЙНЕ ПОВІДОМЛЕННЯ ПРО ПРОВЕДЕННЯ ГРОМАДСЬКИХ СЛУХАНЬ Виконавчий комітет Южноукраїнської міської ради повідомляє про проведення громадських слухань щодо проекту містобудівної документації на місцевому рівні - «Внесення змін до Генерального плану село Бузьке Вознесенського району Миколаївської області». Відомості про замовника та розробника проекту містобудівної документації на місцевому рівні: - ЗАМОВНИК – Виконавчий ком...

Пошук по сайту


Архітектура та містобудув. ▾

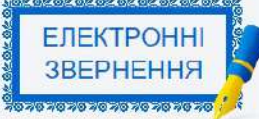
АРХІВ НОВИН

« Лютий 2024 »

Пн	Вт	Ср	Чг	Пт	Сб	Нд
29	30	31	1	2	3	4
5	6	7	8	9	10	11
12	13	14	15	16	17	18
19	20	21	22	23	24	25
26	27	28	29	1	2	3
4	5	6	7	8	9	10

ЗВ'ЯЗОК З ГРОМАДСЬКІСТЮ

 **ЕЛЕКТРОННІ ПЕТИЦІЇ**
Офіційне Інтернет-представництво

**ЕЛЕКТРОННІ ЗВЕРНЕННЯ**

ІНФОРМАЦІЯ



Здійснено
записів
Отримано 11.01.2024

**ЮЖНОУКРАЇНСЬКА МІСЬКА РАДА
МИКОЛАЇВСЬКОЇ ОБЛАСТІ
ВИКОНАВЧИЙ КОМІТЕТ**

вул. Європейська, 48, м. Южноукраїнськ Миколаївської області 55002 тел.(05136) 5-55-65
тел.факс(05136) 5-99-81 E-mail: yuzhvk@gmail.com, код згідно з ЄДРПОУ 20910974

09.01.2024

№

14/01-34/70

на №

від

Начальнику управління охорони здоров'я
Миколаївської облдержадміністрації
Максиму БЕЗНОСЕНКО
54001, м. Миколаїв, вул. Адміральська, 35
(0512) 37-04-58
oblzdrav@mk.gov.ua

Начальнику управління екології
та природних ресурсів
Миколаївської облдержадміністрації
Олександрі СФІМЕНКО
54029, м. Миколаїв, пр. Центральний, 16
+38 0512 46-01-48; 46-04-27(ф)

Міністру охорони здоров'я України
Віктору ЛЯШКО
01601, м. Київ,
вул. Грушевського, 7
тел. (044) 200-06-67
moz@moz.gov.ua

✓
Міністру захисту довкілля та
природних ресурсів України
Руслану СТРИЛЬЦЮ
03035, м. Київ
вул. Митрополита Василя Липківського, 35
тел. (044) 206-31-15
info@mepr.gov.ua

Щодо проведення консультацій
до проєкту документа державного планування
та звіту про стратегічну екологічну оцінку

На виконання вимог п.2 ст.13 Закону України «Про стратегічну екологічну оцінку», направляємо Вам графічні матеріали проєкту документа державного планування на місцевому рівні: «Внесення змін до генерального плану м. Южноукраїнськ (в тому числі і розроблення нового розділу інженерно-технічних заходів цивільного захисту)». у паперовій формі.

Проект документа державного планування, звіт про стратегічну екологічну оцінку та повідомлення внесені до Єдиного реєстру стратегічної екологічної оцінки 09 січня 2024 року.

Строк громадських обговорень визначений з 09.01.2024 по 07.02.2024 (включно до 24.00 години).

Враховуючи п.3 ст.13 Закону України «Про стратегічну екологічну оцінку», органи, зазначені у ст. 6-8 цього Закону, у строк, що не перевищує 30 днів з дня внесення до Єдиного реєстру стратегічної екологічної оцінки документів, зазначених у частині першій цієї статті, а у разі здійснення стратегічної екологічної оцінки містобудівної документації - з дня отримання матеріалів, зазначених у частині другій цієї статті, надають замовнику свої зауваження і пропозиції шляхом їх внесення до Єдиного реєстру стратегічної екологічної оцінки.

Враховуючи ч.2 п. 3 ст.13 Закону України «Про стратегічну екологічну оцінку», у разі неподання зауважень і пропозицій протягом строку, передбаченого цією частиною, вважається, що зауваження і пропозиції відсутні.

Додатки:

У паперовому вигляді:

Графічні матеріали документа державного планування та Звіту про стратегічну екологічну оцінку – 1 примірник.

З повагою,
Секретар міської ради



Денис КРАВЧЕНКО

Христина ІЧАНСЬКА
(05136) 5-50-85



**МІНІСТЕРСТВО ЗАХИСТУ ДОВКІЛЛЯ ТА ПРИРОДНИХ РЕСУРСІВ УКРАЇНИ
(МІНДОВКІЛЛЯ)**

Департамент екологічної оцінки
вул. Митрополита Василя Липківського, 35, м. Київ, 03035, 206-31-40,
E-mail: info@mepu.gov.ua

На № _____

**Виконавчий комітет
Южноукраїнської міської ради**

Про стратегічну екологічну оцінку

Департамент екологічної оцінки Міністерства захисту довкілля та природних ресурсів України щодо проєкту документу державного планування «Внесення змін до генерального плану м. Южноукраїнськ» (реєстраційний номер справи в Єдиному реєстрі стратегічної екологічної оцінки 21-11-3466-23) повідомляє.

Відповідно до статті 16 Закону України «Про стратегічну екологічну оцінку» замовник протягом п'яти робочих днів з дня затвердження документа державного планування розміщує на своєму офіційному веб-сайті та вносить до Єдиного реєстру стратегічної екологічної оцінки затверджений документ державного планування (крім інформації, яка відповідно до закону становить державну таємницю або належить до інформації з обмеженим доступом), рішення про його затвердження, заходи, передбачені для здійснення моніторингу наслідків виконання документа державного планування, і письмово повідомляє про це Міндовкілля.

**Заступник директора Департаменту—
начальник відділу оцінки впливу
на довкілля**

Олена ГРИЦАК





**ЮЖНОУКРАЇНСЬКА МІСЬКА РАДА
МИКОЛАЇВСЬКОЇ ОБЛАСТІ
ВИКОНАВЧИЙ КОМІТЕТ**

вул. Європейська, 48, м. Южноукраїнськ Миколаївської області 55002 тел.(05136) 5-55-65
тел'факс(05136) 5-99-81 E-mail: yuzhvk@gmail.com, код згідно з СДРІНОУ 20910974

09.01.2024

№

14/01-34/70

на №

від

Начальнику управління охорони здоров'я
Миколаївської облдержадміністрації
Максиму БЕЗНОСЕНКО
54001, м. Миколаїв, вул. Адміральська, 35
(0512) 37-04-58
oblzdrav@mk.gov.ua

Начальнику управління екології
та природних ресурсів
Миколаївської облдержадміністрації
Олександрі ЄФІМЕНКО
54029, м. Миколаїв, пр. Центральний, 16
+38 0512 46-01-48; 46-04-27(ф)

✓ Міністру охорони здоров'я України
Віктору ЛЯШКО
01601, м. Київ,
вул. Грушевського, 7
тел. (044) 200-06-67
moz@moz.gov.ua

Міністру захисту довкілля та
природних ресурсів України
Руслану СТРІЛЬЦЮ
03035, м. Київ
вул. Митрополита Василя Липківського, 35
тел. (044) 206-31-15
info@mepr.gov.ua

Щодо проведення консультацій
до проєкту документа державного планування
та звіту про стратегічну екологічну оцінку

На виконання вимог п.2 ст.13 Закону України «Про стратегічну екологічну оцінку», направляємо Вам графічні матеріали проєкту документа державного планування на місцевому рівні: «Внесення змін до генерального плану м. Южноукраїнськ (в тому числі і розроблення нового розділу інженерно-технічних заходів цивільного захисту)», у паперовій формі.

Проект документа державного планування, звіт про стратегічну екологічну оцінку та повідомлення внесені до Єдиного реєстру стратегічної екологічної оцінки 09 січня 2024 року.

Строк громадських обговорень визначений з 09.01.2024 по 07.02.2024 (включно до 24.00 години).

Враховуючи п.3 ст.13 Закону України «Про стратегічну екологічну оцінку», органи, зазначені у ст. 6-8 цього Закону, у строк, що не перевищує 30 днів з дня внесення до Єдиного реєстру стратегічної екологічної оцінки документів, зазначених у частині першій цієї статті, а у разі здійснення стратегічної екологічної оцінки містобудівної документації - з дня отримання матеріалів, зазначених у частині другій цієї статті, надають замовнику свої зауваження і пропозиції шляхом їх внесення до Єдиного реєстру стратегічної екологічної оцінки.

Враховуючи ч.2 п. 3 ст.13 Закону України «Про стратегічну екологічну оцінку», у разі неподання зауважень і пропозицій протягом строку, передбаченого цією частиною, вважається, що зауваження і пропозиції відсутні.

Додатки:

У паперовому вигляді:

Графічні матеріали документа державного планування та Звіту про стратегічну екологічну оцінку – 1 примірник.

З повагою,
Секретар міської ради



Денис КРАВЧЕНКО

Христина ІЧАНСЬКА
(05136) 5-50-85



Закордонні
замовлення
Отримано 11.01.2024

**ЮЖНОУКРАЇНСЬКА МІСЬКА РАДА
МИКОЛАЇВСЬКОЇ ОБЛАСТІ
ВИКОНАВЧИЙ КОМІТЕТ**

вул. Європейська, 48, м. Южноукраїнськ Миколаївської області 55002 тел.(05136) 5-55-65
тел факс(05136) 5-99-81 E-mail: yuzhvk@gmail.com, код згідно з СДРІНОУ 20910974

09.01.2024

№

14/01-34/70

на №

від

Начальнику управління охорони здоров'я
Миколаївської облдержадміністрації
Максиму БЕЗНОСЕНКО
54001, м. Миколаїв, вул. Адміральська, 35
(0512) 37-04-58
oblzdrav@mk.gov.ua

✓ Начальнику управління екології
та природних ресурсів
Миколаївської облдержадміністрації
Олександрі ЄФІМЕНКО
54029, м. Миколаїв, пр. Центральний, 16
+38 0512 46-01-48; 46-04-27(ф)

Міністру охорони здоров'я України
Віктору ЛЯШКО
01601, м. Київ,
вул. Грушевського, 7
тел. (044) 200-06-67
moz@moz.gov.ua

Міністру захисту довкілля та
природних ресурсів України
Руслану СТРИЛЬЦЮ
03035, м. Київ
вул. Митрополита Василя Липківського, 35
тел. (044) 206-31-15
info@mepr.gov.ua

Щодо проведення консультацій
до проєкту документа державного планування
та звіту про стратегічну екологічну оцінку

На виконання вимог п.2 ст.13 Закону України «Про стратегічну екологічну оцінку», направляємо Вам графічні матеріали проєкту документа державного планування на місцевому рівні: «Внесення змін до генерального плану м. Южноукраїнськ (в тому числі і розроблення нового розділу інженерно-технічних заходів цивільного захисту)», у панеревій формі.

Проект документа державного планування, звіт про стратегічну екологічну оцінку та повідомлення внесені до Єдиного реєстру стратегічної екологічної оцінки 09 січня 2024 року..

Строк громадських обговорень визначений з 09.01.2024 по 07.02.2024 (включно до 24.00 години).

Враховуючи п.3 ст.13 Закону України «Про стратегічну екологічну оцінку», органи, зазначені у ст. 6-8 цього Закону, у строк, що не перевищує 30 днів з дня внесення до Єдиного реєстру стратегічної екологічної оцінки документів, зазначених у частині першій цієї статті, а у разі здійснення стратегічної екологічної оцінки містобудівної документації - з дня отримання матеріалів, зазначених у частині другій цієї статті, надають замовнику свої зауваження і пропозиції шляхом їх внесення до Єдиного реєстру стратегічної екологічної оцінки.

Враховуючи ч.2 п. 3 ст.13 Закону України «Про стратегічну екологічну оцінку», у разі неподання зауважень і пропозицій протягом строку, передбаченого цією частиною, вважається, що зауваження і пропозиції відсутні.

Додатки:

У паперовому вигляді:

Графічні матеріали документа державного планування та Звіту про стратегічну екологічну оцінку – 1 примірник.

З повагою,
Секретар міської ради



Денис КРАВЧЕНКО

Христина ІЧАНСЬКА
(05136) 5-50-85



**УПРАВЛІННЯ ЕКОЛОГІЇ ТА ПРИРОДНИХ РЕСУРСІВ
МИКОЛАЇВСЬКОЇ ОБЛАСНОЇ ВІЙСЬКОВОЇ АДМІНІСТРАЦІЇ**

пр. Центральний, 16, м. Миколаїв, 54029, тел./факс: (0512) 46-04-27
E-mail: ecolog@mk.gov.ua, <http://ecolog.mk.gov.ua> Код ЄДРПОУ 38694358

від 02.01.24 р. № 190/01.1-04/24

На № _____ від _____ р.

Южноукраїнська міська рада

Про надання пропозицій та зауважень до
Звіту СЕО та проекту ДДП

Відповідно до положень статей 8, 13 Закону України «Про стратегічну екологічну оцінку», управління екології та природних ресурсів Миколаївської обласної військової адміністрації розглянуло повідомлення про оприлюднення проекту документа державного планування у Єдиному реєстрі стратегічної екологічної оцінки від 09.01.2024 № 21-11-3466-23, проєкт ДДП та звіт про стратегічну екологічну оцінку проекту змін генерального плану м. Южноукраїнськ Южноукраїнської міської територіальної громади Вознесенського району Миколаївської області, за результатами розгляду повідомляємо про таке.

У Розділі 3 «Природоохоронні та ландшафтно-рекреаційні території» проекту ДДП наведена Схема екомережі Миколаївської області, однак відсутня більш детальна інформація щодо складових структурних елементів екомережі, які визначені статтею 5 Закону України «Про екомережу». Пропонуємо більш детально викласти інформацію щодо Бузького коридору (С3) та Бузького каньйону (К1).

Інформація у Розділі 12 «Природоохоронні та ландшафтно-рекреаційні території» проекту ДДП щодо «Врахування структурних елементів екомережі відповідно до розроблених регіональних і місцевих схем та програм розвитку екомережі тощо» не відповідає дійсності. До складу Южноукраїнської міської територіальної громади не входять такі об'єкти екологічної мережі, як: Трикратський гранітний масив (К2) й Підземне озеро (к41).

Відповідно до вимог статті 11 Закону України «Про стратегічну екологічну оцінку» звіт про стратегічну екологічну оцінку містить таку інформацію:

2) характеристику поточного стану довкілля, у тому числі здоров'я населення, та прогнозні зміни цього стану, якщо документ державного планування не буде затверджено (за адміністративними даними, статистичною інформацією та результатами досліджень);

3) характеристику стану довкілля, умов життєдіяльності населення та стану його здоров'я на територіях, які ймовірно зазнають впливу (за адміністративними даними, статистичною інформацією та результатами досліджень).

Зважаючи на вищезазначене необхідно відкоригувати назви та порядок викладання інформації по зазначених розділах у звіті про стратегічну екологічну оцінку.

Врахування заходів Програми розвитку водного господарства Миколаївської області на 2019-2021 роки є недоцільним, оскільки зазначений документ наразі втратив чинність (виключити з переліку пункту 10 розділу 1 «Зміст та основні цілі документа державного планування...» звіту про СЕО).

Розгляд аналітичних досліджень щодо рівня забруднення атмосферного повітря по місту Миколаєву замість м. Южноукраїнськ у розділі 2.1.2 не відповідає вимогам розділу 2 «Характеристика поточного стану довкілля» та розділу 3 «Характеристика стану довкілля на територіях, що ймовірно зазнають впливу планованої діяльності...», оскільки має надавати огляд ситуації по території планування та територіям що ймовірно зазнають впливу від планованої діяльності, у розрізі Вознесенського району, в тому числі м. Южноукраїнськ. Статистична інформація по викидам у Вознесенському районі Миколаївської області наведена у річних екологічних доповідях за 2022 рік на сайті управління тощо (Регіональна доповідь та Екологічний паспорт).

Оскільки на території району можливого впливу планованої діяльності розташовані об'єкти Смарагдової мережі (Bugzkyi Gard National Nature Park (SiteCode: UA0000040), матеріали звіту потрібно доповнити їх описом, зазначити яким чином планована діяльність впливатиме на території Смарагдової мережі та описати заплановані заходи для зменшення або запобігання цих впливів.

У підрозділі 2.1.5. розділу 2 «Характеристика стану довкілля, умов життєдіяльності населення та стану його здоров'я на територіях, які ймовірно зазнають впливу (за адміністративними даними, статичною інформацією та результатами досліджень) звіту про СЕО не вказано поверхневий водний об'єкт - безіменний струмок, який зазначений у 1 томі «Стратегія просторового розвитку території» до генплану м. Южноукраїнськ. До того ж, не вірно вказано інформацію щодо наявності на суміжній території з територією м. Южноукраїнськ технічної артезіанської свердловини, вода якої використовується для поливу сільськогосподарської культури (лаванда) (зазначені сільгоспугіддя знаходяться біля с. Бузьке Южноукраїнської міської територіальної громади).

У таблиці 3 розділу 3 «Характеристика поточного стану довкілля, у тому числі здоров'я людей, та прогностні зміни цього стану, якщо документ державного планування не буде затверджено (за адміністративними даними, статичною інформацією та результатами досліджень) звіту про СЕО не враховано зміни, які відбудуться зі станом водних ресурсів, якщо проектні рішення не будуть впроваджені.

У розділі 5 «Зобов'язання у сфері охорони довкілля, у тому числі пов'язані із запобіганням негативному впливу на здоров'я населення, встановлені на міжнародному, державному та інших рівнях, що стосуються документа державного планування, а також шляхи врахування таких зобов'язань під час підготовки документа державного планування» звіту про СЕО зазначено, що:

- у пункті 1 підпункту (д) вказані міжнародні зобов'язання України у сфері охорони водних ресурсів (охорона Чорного моря та транскордонні водотоки), які не стосуються природних умов та особливостей водокористування м. Южноукраїнськ;

- дані розділу 5 щодо національних (державних) зобов'язань України з питань якості водних ресурсів не відповідають дійсності. Станом на 01.01.2024 в Україні

схвалено Водну стратегію на період до 2050 року та Морську природоохоронну стратегію.

У таблиці 9.5 розділу 9 «Заходи, передбачені для здійснення моніторингу наслідків виконання документа державного планування для довкілля, у тому числі для здоров'я населення» звіту про СЕО не розкрито зміст заходів з моніторингу за обсягами скидів до поверхневих вод та вказано невірне посилання щодо визначення строку виконання моніторингу на програму Питна вода Южноукраїнської МТГ на 2023-2027 роки.

Крім того, при розгляді представлених матеріалів проекту державного планування зміни до Генерального плану м. Южноукраїнськ Южноукраїнської міської територіальної громади Вознесенського району Миколаївської області «Стратегія просторового розвитку території» том 1 (01/08-2023-ГП) встановлено, що у розділі 4 «Обмеження у використанні земельних ділянок» таблиці 1.6 пункт 5 невірно визначено величина прибережної захисної смуги для р. Південний Буг, згідно з вимогами ст. 88 Водного кодексу України та безпідставно внесено водний об'єкт – струмок Ахтенова.

У проєктних матеріалах відсутні дані щодо:

- організації централізованих систем господарсько – побутової та виробничої каналізації;
- наявності та потужності діючих очисних споруд господарсько – побутової каналізації, очисних споруд дощового стоку з визначенням відповідних санітарно – захисних зон навколо них, способи утилізації стоків після очистки;
- потужності проєктних локальних очисних споруд та способів утилізації стоків після їх очищення;
- максимального обсягу водоспоживання громади та максимального обсягу утворення дощового стоку;
- аналізу відповідності систем очистки стічних вод м. Южноукраїнська додатковому навантаженню внаслідок прийняття на очищення господарсько – побутових стоків та дощових вод, які передаються з території смт Костянтинівка Южноукраїнської міської ТГ;
- розташування біоставку на території м. Южноукраїнськ, наявність якого зазначено у розділі 4 «Обмеження у використанні земельних ділянок» таблиці 1.6 пункт 4;
- проєктних рішень з організації кладовища для м. Южноукраїнськ, відповідно до вимог ДСанПін №2.2.2.028 -99 та вирішення цього питання станом на 01.01.2024;
- наявності на території м. Южноукраїнськ Ташлицького водосховища, частина якого зображена на картах генерального планування території.

Начальник управління

Олександра ЄФІМЕНКО

Діана Попкова 46-04-27

Юлія Вдовенко

Алла Золотько

Світлана Охрименко

Змінив
замовника
отримано 11.01.2024



**ЮЖНОУКРАЇНСЬКА МІСЬКА РАДА
МИКОЛАЇВСЬКОЇ ОБЛАСТІ
ВИКОНАВЧИЙ КОМІТЕТ**

вул. Європейська, 48, м. Южноукраїнськ Миколаївської області 55002 тел.(05136) 5-55-65
тел факс(05136) 5-99-81 E-mail: yuzhvk@gmail.com, код згідно з СДРПОУ 20910974

09.01.2024

№

14/01-34/70

на №

від



Начальнику управління охорони здоров'я
Миколаївської облдержадміністрації
Максиму БЕЗНОСЕНКО
54001, м. Миколаїв, вул. Адміральська, 35
(0512) 37-04-58
oblzdrav@mk.gov.ua

Начальнику управління екології
та природних ресурсів
Миколаївської облдержадміністрації
Олександрі ЄФІМЕНКО
54029, м. Миколаїв, пр. Центральний, 16
+38 0512 46-01-48; 46-04-27(ф)

Міністру охорони здоров'я України
Віктору ЛЯШКО
01601, м. Київ,
вул. Грушевського, 7
тел. (044) 200-06-67
moz@moz.gov.ua

Міністру захисту довкілля та
природних ресурсів України
Руслану СТІЛЬЦЮ
03035, м. Київ
вул. Митрополита Василя Липківського, 35
тел. (044) 206-31-15
info@mepr.gov.ua

Щодо проведення консультацій
до проєкту документа державного планування
та звіту про стратегічну екологічну оцінку

На виконання вимог п.2 ст.13 Закону України «Про стратегічну екологічну оцінку», направляємо Вам графічні матеріали проєкту документа державного планування на місцевому рівні: «Внесення змін до генерального плану м. Южноукраїнськ (в тому числі і розроблення нового розділу інженерно-технічних заходів цивільного захисту)», у паперовій формі.

Проект документа державного планування, звіт про стратегічну екологічну оцінку та повідомлення внесені до Єдиного реєстру стратегічної екологічної оцінки 09 січня 2024 року.

Строк громадських обговорень визначений з 09.01.2024 по 07.02.2024 (включно до 24.00 години).

Враховуючи п.3 ст.13 Закону України «Про стратегічну екологічну оцінку», органи, зазначені у ст. 6-8 цього Закону, у строк, що не перевищує 30 днів з дня внесення до Єдиного реєстру стратегічної екологічної оцінки документів, зазначених у частині першій цієї статті, а у разі здійснення стратегічної екологічної оцінки містобудівної документації - з дня отримання матеріалів, зазначених у частині другій цієї статті, надають замовнику свої зауваження і пропозиції шляхом їх внесення до Єдиного реєстру стратегічної екологічної оцінки.

Враховуючи ч.2 п. 3 ст.13 Закону України «Про стратегічну екологічну оцінку», у разі неподання зауважень і пропозицій протягом строку, передбаченого цією частиною, вважається, що зауваження і пропозиції відсутні.

Додатки:

У паперовому вигляді:

Графічні матеріали документа державного планування та Звіту про стратегічну екологічну оцінку – 1 примірник.

З повагою,
Секретар міської ради



Денис КРАВЧЕНКО

Христина ІЧАНСЬКА
(05136) 5-50-85

ПРОТОКОЛ

громадських слухань щодо проєкту містобудівної документації на місцевому рівні: «Внесення змін до Генерального плану населеного пункту м. Южноукраїнськ»

від 10 лютого 2024 року

12.00 год.

м. Южноукраїнськ
бульвар Квітковий, 9 (сесійна зала)

Представники замовника:

- головуєчий громадських слухань – секретар міської ради Денис КРАВЧЕНКО;
- виконуюча обов'язки начальника відділу містобудування та архітектури Южноукраїнської міської ради Христина ІЧАНСЬКА.

Представники розробника: директор ТОВ «Проектне бюро «БАЗИС» - Григорій СУРОВИЙ, помічник головного архітектора проєкту – В'ячеслав ТЕРЕЩЕНКО.

Учасники громадських слухань: 21 осіб за списком (Додаток 1 до Протоколу)

Виклад перебігу громадських слухань

ВИСТУПИЛИ: Головуючий громадських слухань Денис КРАВЧЕНКО проінформував про важливість здійснення громадських слухань, метою проведення якого є врахування громадських інтересів в проєкті містобудівної документації на місцевому рівні.

Головуючий громадських слухань запропонував встановити регламент громадських слухань орієнтовно у 60 хвилин та оголосив порядок денний.

Порядок денний:

1. Заслухати інформацію уповноваженого представника замовника розроблення містобудівної документації Христину ІЧАНСЬКУ щодо оприлюднення проєкту містобудівної документації, а також порядок проведення громадських слухань - 5 хвилин.
2. Обрати представників громадськості, які увійдуть до складу погоджувальної комісії (в разі її утворення) за результатами громадських слухань – 5 хвилин.
3. Заслухати представника розробника розроблення містобудівної документації про розроблений проєкт містобудівної документації – 20 хвилин.
4. Заслухати пропозиції та зауваження до проєкту містобудівної документації – 10 хвилин.
5. Обговорити пропозиції та зауваження до проєкту містобудівної документації та прийняти рішення про врахування відповідної пропозиції – 10 хвилин.
6. Розглянути на погоджувальній комісії у визначеному порядку пропозиції (зауваження) до містобудівної документації, у разі коли замовник не зможе прийняти рішення про врахування відповідної пропозиції (зауваження) безпосередньо під час проведення громадських слухань – 10 хвилин (в разі такої необхідності).

Денис КРАВЧЕНКО запропонував затвердити порядок денний та регламент проведення громадських слухань шляхом голосування.

Голосування (за основу): за – 21, проти – 0, утримались - 0. Підтримано – одноголосно.

Перейшли до розгляду порядку денного:

1. Заслухати інформацію уповноваженого представника замовника розроблення містобудівної документації Христину ІЧАНСЬКУ щодо оприлюднення проекту містобудівної документації, а також порядок проведення громадських слухань.

СЛУХАЛИ:

ІЧАНСЬКА Христина: довела до відома, що з 09 січня 2024 року і по 07 лютого (включно) 2024 року тривало громадське обговорення стосовно внесення змін до Генерального плану м. Южноукраїнська, який є документом державного планування. Повідомлення про оприлюднення проекту документа державного планування та звіт про стратегічну екологічну оцінку, а також повідомлення про проведення громадських слухань було розміщене на офіційному веб-сайті Южноукраїнської громади - (09 січня 2024 -го року).

Громадські слухання здійснюються відповідно до Порядку проведення громадських слухань щодо проектів містобудівної документації на місцевому рівні, затверджений постановою Кабінетом Міністрів України від 25.05.2011 №555.

05.02.2024, за п'ять робочих днів до визначеної дати проведення громадських слухань, на офіційному веб-сайті Южноукраїнської громади було розміщено додаткове інформаційне повідомлення про проведення громадських слухань.

Матеріали Генерального плану були розміщені на офіційному веб-сайті Южноукраїнської громади з 09.01.2024. В паперовому вигляді матеріали були розміщені в фойє приміщення виконавчого комітету за адресою: вул. Європейська, 48, з якими можна було ознайомитися в будні дні з 08.00 – 19.00, у вихідні дні з 10.00 – 14.00.

Протягом усього часу громадських слухань буде вестися протокол, також ведеться аудіо та відеофіксація перебігу громадських слухань.

Під час проведення громадських слухань кожен учасник громадських слухань має право подати пропозиції (зауваження), поставити запитання усно чи письмово, які також будуть включені до протоколу громадських слухань.

Протокол громадських слухань буде опубліковано на офіційному веб-сайті Южноукраїнської громади, не пізніше ніж через 2 робочі дні, після проведення громадських слухань розміщується у приміщенні виконавчого комітету Южноукраїнської міської ради із забезпеченням вільного доступу громадян до нього.

Сканована копія протоколу, відеозапис та стенограма громадських слухань будуть розміщені на офіційному веб-сайті Южноукраїнської громади у двотижневий строк, але не пізніше ніж отримані результати розгляду пропозицій і зауважень громадськості до проекту Генерального плану у відповідності до процедури громадських обговорень.

Інформацію взяли до відома.

2. Обрати представників громадськості, які увійдуть до складу погоджувальної комісії (в разі її утворення) за результатами громадських слухань.

СЛУХАЛИ:

ІЧАНСЬКА Христина: запропонувала, вибрати із присутніх на громадських слуханнях представників від громадськості, які увійдуть до складу погоджувальної комісії. Погоджувальна комісія буде працювати, у разі коли замовник розроблення містобудівної документації не може прийняти рішення про врахування відповідної пропозиції (зауваження) безпосередньо під час проведення громадських слухань. Така пропозиція (зауваження) розглядається на погоджувальній комісії у визначеному порядку.

Були запропоновані наступні кандидатури:

- Сокурєнко Наталя Вікторівна;
- Пархоменко Юрій Васильович;
- Подзолкін Микола Антонович;
- Плаксін Володимир Вікторович;
- Черненко Аліна Сергіївна.

Обрали представників від громадськості у кількості 5 осіб, які увійдуть до складу погоджувальної комісії у разі її утворення за результатами громадських слухань.

Голосування: за – 21, проти – 0, утримались - 0. Підтримано – одногосно.

3. Заслухати представника розробника розроблення містобудівної документації про розроблений проект містобудівної документації.

СЛУХАЛИ:

В'ячеслав ТЕРЕЩЕНКО: надав коротку інформацію щодо розробленого проекту містобудівної документації на місцевому рівні: «Внесення змін до Генерального плану населеного пункту міста Южноукраїнськ Вознесенського району Миколаївської області». Спочатку ознайомив з чотирма ділянками існуючого Генерального плану, до яких заплановано внести зміни, а саме:

- ділянка №1 - вулиця Набережна Енергетиків (Меморіальний комплекс Захисників України);
- ділянка №2 – 6-й мікрорайон (обмежена вулицями Незламних, Свободи, 300 -річчя Костянтинівки);
- ділянка №3 - територія, яка обмежена вулицями Європейська, 300-річчя Костянтинівки, частково Олімпійська (при в'їзді в місто) та автомобільною дорогою національного значення Н-24);
- ділянка 4 - територія насосної станції доочищених стоків (промислова зона).

На ділянці №1 визначили межі прибережно - захисної смуги річки Південний Буг, яка складає 100 метрів, а також для безіменного струмка - 25 метрів. Також було враховано, що околиці населеного пункту відносяться до земель природно - заповідного фонду, а саме: територія регіональний ландшафтного парку «Гранітно-степове Побужжя» та національного природного парку «Бузький Гард». Визначили зелені лінії озелених територій Меморіального комплексу Захисників України та парку Перемоги, який розташований за БК «Енергетик». Зелені лінії це захист зелених зон шляхом обмеження розміщення об'єктів на території парків. В межах зелених ліній заборонено будь-яке будівництво.

На ділянці №2 також визначили зелені лінії, які будуть розташовуватися біля проєктованої церкви по вулиці 300 – річчя Костянтинівки.

На ділянці № 3 визначили межі зелені лінії, які будуть проходити по вулиці Олімпійській. В межах ділянки № 3 присутній об'єкт археології місцевого значення, згідно листа до Департаменту культури, національності та релігій Миколаївської області в межах території що підлягає плануванню на державному обліку перебуває лише одна пам'ятка історії та археології національного значення., а саме: курганна група 1986 року, з охоронною зоною пам'яток культурної спадщини - 100 метрів.

На ділянках №2 та 3 передбачено шумозахисні заходи у вигляді зелених насаджень вздовж дороги Н-24. На ділянці №2 визначили функціональне призначення території для обслуговування автотранспортних засобів під розміщення двох СТО. Також запроектовано будівництво житлової забудови, а саме: двох багатоповерхових житлових будинків. Площа одного будинку становить 668,6 м кв., висотою 9 поверхів на 63 квартири для одного. Також передбачено підземний паркінг.

На ділянці №3 також запроектовано дві 16-поверхові житлові будівлі з підземним паркінгом. Були визначені межі території під громадську забудову, а саме: центр надзвичайних ситуацій та будівництво пожежного депо.

Також по території міста Южноукраїнська передбачено розташування захисних споруд та протирадіаційних укриттів.

Інформацію взяли до відома.

4. Заслухати пропозиції та зауваження до проєкту містобудівної документації.

В період громадського обговорення до дати проведення громадських слухань (з 09.01.2024 – 09.02.2024) - **пропозиції та зауваження до проєкту містобудівної документації не надходили.**

5. Обговорити пропозиції та зауваження до проєкту містобудівної документації та прийняти рішення про врахування відповідної пропозиції.

Під час проведення громадських слухань від громадськості надійшли наступні зауваження та пропозиції:

1. Від заступника начальника відділу містобудування та архітектури Южноукраїнської міської ради Христини ІЧАНСЬКОЇ надійшла пропозиція виключити з проєктного плану Генерального плану - розміщення багатоповерхового житлового будинку в районі супермаркету «7 квартал» по вулиці 300-річчя Костянтинівки, у зв'язку з обмеженням вільної території, яка підлягає під забудову.

Голосування: «За» - 4; «Утримались» - 4; «Проти» - 13

Пропозицію не підтримано.

2. Від ВП ПАЕС надійшов лист з пропозицією щодо можливості внести зміни до генерального плану щодо земельної ділянки за кадастровим номером 4810800000:04:005:0011 (позаду льодового катка «Слайз»), змінивши зону громадської забудови під будівництво багатоповерхового житлового будинку з захисною спорудою.

Голосування: «За» - 19; «Утримались» - 2; «Проти» - 0

Пропозицію підтримано.

ВИСТУПИЛИ:

Христина ІЧАНСЬКА запропонувала винести рішення за результатами громадських слухань наступне:

- «ПІДТРИМАТИ ЗА ОСНОВУ» з врахуванням наданих зауважень та пропозиції.

ВИРІШИЛИ:

ПІДТРИМАТИ ЗА ОСНОВУ з врахуванням наданих зауважень та пропозиції до проекту містобудівної документації на місцевому рівні: «Внесення змін до Генерального плану населеного пункту м.Южноукраїнська».

Голосування (за основу): за – 19 , проти – 0 , утримались – 2 .

Підтримано одностайно.

Головуючий громадських слухань,
секретар міської ради



(підпис)

Денис КРАВЧЕНКО

Додатки:

1. Список реєстрації учасників громадських слухань – 1 аркуш;
2. Файл аудіофіксації перебігу громадських слухань – за посиланням;
3. Файл відеофіксації перебігу громадських слухань – за посиланням;
4. Стенограма громадських слухань – 17 аркушів

Додатки:

ДОДАТОК 1

Список реєстрації учасників громадських слухань

Додаток до Протоколу
громадських слухань
від «10» 02 2024

Список реєстрації учасників громадських слухань
щодо проекту містобудівної документації на місцевому рівні:
«Внесення змін до Генерального плану м.Южноукраїнськ Вознесенського району
Миколаївської області»

№ з/п	ПІБ особи, яка приймає участь в громадських слуханнях та/або ПІБ представника юридичної особи із зазначенням назви юридичної особи	Підпис особи
1	Таркан Віталій Іванович	
2	Михайлова Марина Вікторівна	
3	Солдатенко Максим Вікторович	
4	Міраков Сергій Михайлович	
5	Пікасов Володимир Вікторович	
6	Гудей Назар Іванович	
7	Матрочка Марія Володимирівна	
8	Черненко Дмитро Сергійович	
9	Григоренко Євген Сергійович	
10	Кулик Наталія Дмитрівна	
11	Муртамаржанова Надія Вікторівна	
12	Клишнік Валерія Сергійівна	
13	Додичко Олег Вікторович	
14	Лев Р.Н.	
15	Жайковська Марина Євгенівна	
16	Жайковський Євген Сергійович	
17	Архипов Євген Сергійович	
18	Шевченко Тіна Владиславівна	
19	Савченко Олег Валерійович	
20	Пархоменко Ірина Василівна	
21	Малет Володимир Вікторович	
22		
23		
24		
25		
26		
27		
28		
29		
30		
31		
32		
33		
34		
35		
36		
37		
38		
39		
40		

ДОДАТОК 2

Файл аудіофіксації перебігу громадських слухань – за посиланням

Посилання на матеріали аудіовізуального запису громадських слухань розміщуються на офіційному веб-сайті замовника розроблення містобудівної документації

http://www.yu.mk.ua/show/gromadski_slukhannya_myuzhnoukrainsk

ДОДАТОК 3

Файл відеофіксації перебігу громадських слухань – за посиланням

Посилання на матеріали відеовізуального запису громадських слухань :

<https://www.youtube.com/watch?v=fNUdWv2ecMI>- 1 частина

<https://www.youtube.com/watch?v=FLxFOpziWmo>- 2 частина

ДОДАТОК 4

Стенограма громадських слухань

Доброго дня шановна громада! Будемо розпочинати проведення громадських слухань проекту містобудівної документації на місцевому рівні, а саме внесення змін до генерального плану міста Южноукраїнськ. Я секретар Южноукраїнської міської ради, наразі виконую обов'язки міського голови – Денис Кравченко.

Зі мною заступник начальника відділу містобудування та архітектури Южноукраїнської міської ради – Христина Ічанська. Також представлю розробників генерального директора товариства проєктне бюро «Базис» - Григорій Суровий та помічник головного архітектора проєкту В'ячеслав. Це Ви, так? Дуже приємно.

Сьогодні ми проводимо громадські слухання з метою врахування громадських інтересів шляхом внесення змін до генерального плану міста Южноукраїнська. Наразі в нас зареєстровано 20 осіб, може ще хтось ще буде. Тому пропоную встановити регламент громадських слухань у 60 хвилин. Впораємося за 60 хвилин? Так, я думаю що так. Тож перейдемо до порядку денного.

Перше, заслухати інформацію повноваженого представника замовника розроблення містобудівної документації Христини Ічанську щодо проведення проєкту місто- будівної документації, а також щодо порядку проведення громадських слухань - 5 хвилин. Обрати представників громадськості, які увійдуть до складу погоджувальної комісії у разі утворення за результатами громадських слухань - 5 хвилин. Заслухати представника розробника розроблення містобудівної документації В'ячеслава про пропозицію проєкту містобудівної документації - 20 хвилин.

Заслухати пропозицію та зауваження до проєкту містобудівної документації - 10 хвилин. Обговорити пропозиції та зауваження до проєкту містобудівної документації та прийняття рішення про врахування відповідної пропозиції - 10 хвилин. Розглянути на погоджування комісії у визначеному порядку пропозиції зауваження до містобудівної документації у разі, коли замовник не може прийняти рішення про врахування

відповідних пропозицій безпосередньо під час проведення громадських слухань - 10 хвилин.

Пропоную перейти до затвердження регламенту та порядку денного шляхом голосування. Взяти за основу та в цілому, хто за даний порядок денний, прошу голосувати? Одноголосно, так? Проти? Утримались, немає таких? Дякую. Тоді переходимо до громадських слухань.

Перше питання, передаю слово Христині В'ячеславівні.
Всім доброго дня. Перше, що хочу повідомити, щоб звернути вашу увагу, що дійсно ми вносимо зміни в генеральний план не на всю територію міста Южноукраїнська, а частково на 4 ділянки.

Про це розповість В'ячеслав більш детально, на які ділянки ми вносимо зміни і що саме там змінюється. Я доповім таке, що громадське обговорення в нас почалося з 9 січня цього року і тривало до 7 лютого цього року. Повідомлення про оприлюднення проекту документів державного планування та звіту про стратегічну екологічну оцінку, а також повідомлення про проведення громадських слухань було розміщено на офіційному сайті міста Южноукраїнська 9 січня.

Також за 5 робочих днів до дати проведення громадських слухань матеріали генерального плану в паперовому вигляді були розміщені в фойє нашого виконавчого комітету, де ви могли змогу за бажанням ознайомитися в паперовому вигляді. В електронному вигляді вони були на сайті, в паперовому вони були в фойє приміщення виконавчого комітету. Протягом усього часу громадських слухань у нас введеться аудіозапис, відеозапис, і за результатами проведення громадських слухань буде складено протокол, скан копія і всі додатки до протоколу будуть також розміщені на офіційному сайті міста Южноукраїнська, де ви маєте змогу потім ознайомитися з цим протоколом і з додатками до нього.

Під час проведення громадських слухань кожен із вас може задати питання, але будь ласка, коли будете питання задавати, представились, щоб ми зафіксували це в протоколі, від кого це питання і суть питання. Якщо хтось соромиться задавати усно, можливо письмово, лежать на столі аркуші і ручки, можливо задавати письмово під час проведення, пишете запитання, тільки також вказувати своє прізвище ім'я. Потім ми будемо в кінці зачитувати ваші зауваження і розробник надасть відповіді на ваші пропозиції і зауваження.

Що ще в нас відбувається? Но в принципі в мене по-перше питання так коротко, якщо є якийсь може уточнення, щось не зрозуміло, то я вас запрошуюю. Якщо ні, то тоді перше питання ми просто беремо до відома. Друге питання, нам потрібно зараз звернути із присутніх представників громадськості, які вийдуть в склад погоджування комісії.

Якщо вона буде створюватись, якщо сьогодні у нас будуть якісь спірні питання, які ми не дійдемо до якогось єдиного рішення, тобто будуть якісь незрозумілі питання, то тоді створюється погоджувальна комісія, до складу якої входять представники громадськості. Тому я пропоную зараз з тих, хто присутній в залі громадськості, ви маєте змогу взяти участь у цій комісії погоджувальній. Можливо хтось зразу готовий підняти руку і ми вас запишемо.

Наталя Сокурєнко, як фамілія? Сокурєнко? Так. Наталя Вікторівна? Так, прошу, як вас? Порхоменко Юрій Васильович.

Так, два є, нам хоча б ще три людини. Я Подзолкін Микола Антонович. Я вибачаюсь, щоб правильна фамілія ваша була. Под? Подзолкін. Микола? Микола Антонович. Ще двос.

Хто в нас? Деся там були знайомі мені обличчя? Там нічого страшного немає. Так, прошу. Плаксін Володимир.

Ну хоча б ще один. Черненко Аліна Сергіївна. Черненко.

Аліна Сергіївна, так? Так, ми п'ять осіб вибрали. Сокурєнко Наталя Вікторівна, Пархомінко Юрій Васильович, Подзолкін Микола Антонович, Плаксін Володимир Вікторович, Черненко Аліна Сергіївна. Хто за дані кандидатури, нам потрібно також проголосувати.

Хто за? Прошу голосувати. Утримались одноголосно, так? Так. Дякую.

Переходимо до третього питання. Заслухайте представника, розробника міської документації В'ячеслава. Прошу.

Доброго дня, шановні присутні. До вашої уваги надається коротка інформація щодо розробленого проекту на внесення змін до генерального плану міста Южноукраїнськ Южноукраїнської територіальної громади Ввознесенського району, Миколаївського області. Що буде спроводжуватися графічною матеріалом, який ви бачите перед собою.

Спочатку я розповім вам про чотири ділянки, на які ми вносимо зміни. Перша ділянка буде знаходитись по вулиці Набережної енергетиків. Друга ділянка у нас знаходиться вище центра міста. Вона буде проходити по вулиці Незламних, по основній дорозі АН-24, по вулиці Свободи та по вулиці Трьохсотріччя Константинівки. Третя ділянка у нас вона присутня як на цьому кресленні, так і на цьому.

Вона проходить по дорозі Н-24, вулиці Європейській та вулиці Олімпійській. І до четвертої ділянки я перейду трішки пізніше, тому що там не кардинальні зміни. Розпочнемо з першої ділянки.

На першій ділянці ми визначили межі прибережно-захисної смуги річки Південний Буг. Ось тут вона проходить, ось тут її можна бачити, яка складає 100 метрів. Також на першій ділянці ми визначили межі прибережно-захисної смуги для безименного струмка, який проходить ось тут, яка становить 25 метрів.

Також на ділянці 1 ми врахували, що околиці населеного пункту відносяться до земель природнозаповідного фонду та передбачені для розміщення на них території регіонального ландшафтного парку «Гранітно-Степове побужжя» та національного природного парку «Бузький гард». Також на ділянці №1 визначили межі озелененої території меморіального парку, який розташований тут, меморіальний комплекс захисників України. Визначили його зелені лінії озелених територій. Також ми визначили зелені лінії і парку «Перемога», який розташований неподалік від нього. Що таке саме зелені лінії? Зелені лінії – це захист зелених зон шляхом обмеження розміщення об'єктів на території парку. Тобто на них не можна буде нічого будувати.

Також перейдемо до ділянки №2. На ділянці №2 ми теж визначили зелені лінії, які будуть розташовуватись біля проєктованої церкви, яка буде проходити по вулиці трьохсотріччя Константинівки. На ділянці №3 також визначили межі зеленої лінії, яка буде проходити по вулиці Олімпійській.

Перейдемо далі. Також подивіться на ділянку №3. В межах цієї ділянки присутній об'єкт археології місцевого значення. Згідно листа до Департаменту культури, національності та релігії Миколаївської області, в межах території, що підлягає плануванню, на державному обліку перебуває лише одна пам'ятка ландшафту, історії та археології національного значення, а саме це локальна група 1986 року. І ми можемо її ось тут побачити. Вона з охоронною зоною пам'яток культурної спадщини в 100 метрів.

Також на ділянці №2 та №3 проходить в нас дорога АН-24, як я вже казав. Ми на ній передбачили шумозахисні заклади вздовж цієї дороги, які будуть проходити, починаючи з другої ділянки, по третій ділянці, і закінчуються вони прямо в кінці третьої ділянки. Також на ділянці №2 ми визначили вид функціонального призначення територій, які розташовані ось тут і ось тут. Це у нас території, які будуть називатись територіями закладів обслуговування автотранспортних засобів. І тому на них ми розмістили дві станції технічного обслуговування. Також на ділянці №2, ми будемо проектувати нове будівництво житлової забудови, два багатоповерхових житлових будинків. Ось тут вони будуть знаходитись. Розкажу коротко про цю житлову забудову. Площа одного будинку буде складати 668,6 м², так само і другий буде ідентичний.

Поверхів буде 9, всього квартир для двох будівель буде 126, для одного будинку буде 63 квартири. Можу сказати, що кількість однокімнатних квартир розрахована як 18. Буде присутній підземний паркінг. Також для цих двох будівель по нашим розрахункам потрібно 18 тимчасових парковочних місць, які ми також тут запроектували. Вони будуть знаходитись як 6 знизу, 6 зверху і 6 ліворуч. Також для цих двох будівель потрібно буде 82 місця для транспорту для постійного зберігання.

І для них ми передбачили паркінг, який буде розташовуватись під цими двома будівлями, заїздом тут і виїздом зверху. Тепер перейдемо до третьої ділянки. Тут теж треба було запроектувати дві житлові будівлі.

Вони ідентичні по розмірам, якості, але вже тут етажність 16 етажів. І кількість квартир буде значно більша. Тобто на одну будівлю буде 112 квартир, а у двох – 224 квартири.

І виходить, що парковочних місць теж стане більше. Для цих двох 16-ти етажних будівель потрібно буде 34 тимчасових парковки, які будуть розташовуватись. І для постійного зберігання буде потрібно 150 парковочних місць, які теж будуть в паркінгі.

І біля цієї житлової забудови розташована парковка, і на ній теж можна буде ставити свою машину. Також на ділянці №3 ми визначили меж території під громадську забудову. Що саме тут буде проектуватись – це у нас центр в надзвичайних ситуаціях.

Тобто він складається з двох будівель, два поверхи, з парковочними місцями, з будкою охоронця, з тренувальними майданчиками, з одним стадіоном, з біговими доріжками та трибуни вболівальників та роздягальня. Також на ділянці №3, яка можна бачити тут, ми зробили будівництво пожежного депо на 5 машин на місце. Воно буде розташовуватись до вулиці 300-річчя Константи́нівки.

Ось тут воно фіолетовим кольором можна його бачити. Ми запроектували будівлю для самого пожежного депо. Також тут присутні заправочний пункт для пального та для мастила та естакади для мийки автомобілів. Також повернемося до першої ділянки. На першій ділянці у нас буде використовуватись озеленення загального користування. Озеленення загального користування – це озеленення, наприклад, яке підходить для парків, тобто, де можна буде гуляти людям. Воно буде присутнє як на першій ділянці, як біля проектованої церкви. А ось тут, на ділянці №3, вже буде спеціальне обмеження.

Чому саме спеціальне обмеження? Тому що в нас проходить вздовж дороги Н-24, спеціальне озеленення, спеціальне обмеження використовується як для шумозахисту від дороги. Також у всіх проектованих наших будівлях і не тільки, а й по всьому місту Южноукраїнськ ми улаштували захисні споруди протирадіаційні укриття. Вони будуть розташовуватись по всьому місту Южноукраїнськ, по всіх проектованих нашими рішеннями будівлях.

Вони також будуть і в існуючому плані у існуючих будівлях. Тобто, це самі основні для нас були місця, де дуже багато людей, такі як дитячі садки, школи, заклади

освіти. Також вони будуть розташовуватись і в житлових будівлях, в торгових центрах, в центрі надзвичайних ситуацій по всьому місту Южноукраїнськ.

Тепер перейдемо до транспорту. Проектним рішенням визначено упорядкування існуючих вулиць, та проектних нових відповідно до вимог законодавства. За розділом 5 елементів вулиць і доріг ДБНУ 2018 року та розділом 5 проектування основних елементів автомобільних доріг.

Тобто, що я казав, що в нас для оцієї дороги буде запроєктовані шумозахисні споруди, які будуть розташовуватись тут і тут і пройдуть по всій ділянці. Також по транспорту на ділянці №2 ми зробили нові запроєктовані вулиці, які можна бачити, як будуть проходити по всій ділянці. Тут їх 4 штуки.

Ось, раз, два, три та чотири. Також генеральним планом передбачається розвиток велосипедів. Велосипедна інфраструктура з метою популяризації велосипедного руху як доступного, екологічно чистого, ощадливого, корисного для здоров'я. Тепер перейдемо до альтернатив. Можливо, ви маєте якісь питання до проекту? Знання є. Давайте, по черзі, будь ласка. Так-так не треба вставати.

Кажіть прізвище мене по-батькові і запитайте. Ви жили дома розташовували прямо біля дороги, ті, хто там буде жити, будуть вас згадувати незлим тихим слов до кінця своїх днів.

Ось ці шумозахисні структури. Щасно, вже відомо бачено, на якій відстані. Хоч якась десь така. Фури, там земля трасується, коли вони їдуть. Вони дома розваляться. Захисні споруди для багатоповерхового будинку, а це не представляю, які це вони повинні бути. На висоту дома?

Ви маєте на увазі шумозахисті? Так, шумозахисті. Зараз ДБН-ами передбачено 100-метрова санітарна захисна зона від дороги. Якщо влаштовують шумозахисну споруду від дороги, то санітарна захисна зона зменшується в 2 рази, а саме 50 метрів. Тобто, 50 метрів від дороги – це витримана дистанція до балконів. Не до самого будинку, а до балконів. Скажімо так, ми дуже хотіли розмістити тут три будівлі. Ми не змогли це зробити ніяк, бо у нас є санітарна захисна зона від дороги, є санітарна захисна зона від автовокзалу. Є санітарна захисна зона від парковки, автостоянки. Ми витримали всі ці санітарні захисні зони для того, щоб могли щось розмістити за бажанням власника земельної ділянки.

Вийшло зробити лише 2 будинки з трьох. Тобто, ми обмежені тут, правильно кажете, санітарно захисними зонами. Це абсолютно не місце для житлових будинків.

Особисто відповідь пану Пархоменко. Є пропозиція, скажу так, в онлайн можемо відкрити місто Київ, Одесу, любе інше велике місто, де у нас там з вами від будинків вістань є 100 метрів. Там менше вістань. Ніхто не скаржиться на це, бо сьогодні ми бачимо майбутнє за сучасними будівлями. У нас в містах велика щільність забудови. Тому я вважаю, це таке питання. У нас і місто так проектувалося, у нас є багато будинків, які мали так застроїти. Наше місто, воно безтолкове. Можна я ще додам? Давайте я вам так скажу. Є санітарно-захисні зони, які встановлені не нами, які встановлені не громадою, не замовниками, не вами. Це санітарно-захисні зони, які пройшли нормативні дослідження, які пройшли громадські слухання і ми ці зони витримуємо.

Якщо ми ці зони не витримаємо, ми не проведемо експертизу місто-будівної документації. Як вважаєте, це питання зняти з повістки? Зараз ми тут нічого не поміняємо, нічого не зробимо. Якщо є люди, які там будуть жити, а є норми, я вам відповідаю.

Я живу 200 метрів від траси влітку вікно неможна відкривати. На якому поверсі ви живете? Я живу там на малоетажкі. На якому поверсі? На Гардовій я живу. Це частний сектор, це малоповерхове забудова.

А це шумоуповерховий будинок, там шум буде летіти прямо в балкон. Для цього встановлення, щоб захисній кастинг? Та не будуть вони, якщо дім високий, якщо є можливість, ті дома... Ви переживаєте, що вони не будуть робити шумозахисні зони? Так, просто люди будуть мучитися.

Я правильно вас розумію? Я готовий вас викупити будинок, щоб ви не мучилися. Ну, я туди не по своїй волі потрапив. Я правильно розумію, ви хвилюєтесь за те, що не будуть встановлені шумозахисні зони? Ні, будуть, з їх того толку не буде.

Якщо дом високої етажності. Дивіться, у нас є норми. Ну, норми зроблені для людей. Треба було вносити зміни в ДБН, який визначав ці норми. Казати, що 200 метрів потрібно виступати від дороги. Я не можу з цим ДБНом наразі щось зробити.

Нічого ми тут не відмінюємо. Я проектую відповідно до законів і нормативів. Може, я знімлю трошки це питання. Дивіться, ми вчора виїжджали з начальником відділу земельних відносин саме на це місце. Якщо по цьому місцю немає питань, там територія дуже велика. Є де прибрати зони захисні і розмістити будинки.

То в цій ділянці... Я зараз не готова показати відео і фотографію. Насправді там вже немає вільної ділянки, щоб там зафіксувати цей будинок. Там під'їзд до супермаркету, цього ж кварталу.

І все, у людей є ділянки, земельні ділянки, які вже роздані. Я не знаю, чому в попередньому... В попередньому генплані тут також був запроектований будинок. Але зараз почали роздаватися участки. І ці земельні участки, вони, мабуть, посунулися. І там на сьогодні, фактично, земельної ділянки вільної немає. Я більше вам скажу, там були змінені цільові призначення багатьох ділянок.

Скажімо так, це було до 22-го року. Ні, але вони це врахували. Ну, що там вони є? СТО вони є, запроектовані для побутового обслуговування. Але ми просто переживали за те, що реально, фактично, його не можна буде реалізувати в життя. Тому що там дуже щільні межі від кварталу і до будинку... Це ж побажання замовника.

Це було бажання замовника, але коли ми по факту виїхали на місце... то побачили що землі немає. Нам прибрати, я приберу? Моя пропозиція була така і краще його прибрати. Я думаю, що ми її реально не побудуємо. Там немає місця, де розвернутися. Там все вже спроектовано, забудовано. І вже там мало того, що там люди підготували, розрили там фундамент. Там вже є будівельні роботи. І там вже не буде місця для парковочних місць цих, які там запроектовані. Дивіться, не питання.

І що ви пропонуєте? Ну, щоб будинок, який запроектований, біля 7-го кварталу прибрати. Чому? Там немає фактично реального місця по площі. Якщо ми зараз виїдемо там на місце... Ви кажете, що там буде під фундаментом розриватися? Ні, під фундаментом оці ділянки, які будуть під будинок будуватися.

Частні сектори. Чому? Якщо людям видали, чому вони зараз стоять тільки? Якщо є ділянки, чому люди не можуть там побудуватися? Я не про те. Я кажу про те, що люди, яким виділили ділянки, вони вже будуються. А побудувати зараз новий будинок, батоповерховий, 9-поверховий, 2-х під'їздних. Там місця немає. Фактично його немає.

Ви відео вчора знімали? Не, ми вирішуємо, що там поставити, розумієте? Ні, якщо зараз ми виносимо таку пропозицію, то ви... Ми приберемо, звісно. Тут будинок, тут вільна ділянка, достатньо велика, тому там дійсно можна запроектувати. Тим паче, це побажання, щоб ви також розуміли, тут знаходиться об'єкт нерухомого майна.

І власник цього нерухомого майна, він сам бажає там побудувати будинок. Зараз там автостоянка, але він не хоче її використовувати як автостоянку, він хоче там побудувати житловий будинок. Це його наміри, це також є право, тому що там знаходиться його нерухоме майно.

Якщо, по першому питанні, ви мене підтримуєте, тоді ми кажемо розробнику будинок приберемо. Ну, якщо вони не вписуються в закон по будівельним нормам, то я не

знаю, як це прописувати. Питання в тому, що... власник може там будувати, якщо це власник, а не місцева влада, то власник може будувати, що йому вздумається.

А оті городські ми прибираємо, правильно? Кристина, ми прибираємо ті дві будівлі? Ну, моя пропозиція така, якщо ви мені вірите, що ми там були вчора і ми перевірили... Ні-ні-ні, стоп, Кристина, ти мені нав'язуєш свою думку. Я не нав'язую. Давайте я вам покажу зараз відео і фотофіксацію, і ви побачите, що там реально немає місця.

Ми хочемо побачити, саме чому. Я особисто не розумію. Там, я знаю з точки зору даже комунікації. У нас траси, навпаки, чим ближче, тим краще. По параметрам, по всьому. Ну, там просто ці інженерні мережі проходять. Так, так. Там можна закладати, я вважаю. Там ніколи не буде проблем, ну, з параметрами, скажімо, так? Я теж не помічаю. Як тоді видалися ці участки, що здвинули 9-ти поверховий будинок. Оце не зрозуміло. Я не знаю, що це.

Добре, давайте так, до будівель повернемося трохи пізніше. По наступним питанням. Є якісь питання? Питання до будівель, до проектувальника?

До вас так, є. Будь ласка прізвище. Фамілія Падзолкін. У мене є питання, другий участок цей, що ми дивимося. У нас велика проблема в місті. Оце 6-й мікрорайон, який зараз почав забудовуватися. А ось 7-й мікрорайон, Южноукраїнський. От до цього, ця дорога була до цього спроектована..., дивіться тут вулиця №2, тут вона, оце вона, як і церква... Тут йшла пряма дорога...невже неможна було дома так розмістити, щоб дорогу можно було залишити? Це в мене питання до будівництва. Це перше питання. Зараз будівники які, цю дорогу розбили. І ви подивіться, як іде мама з візочком, з дитиною по цьому, давайте після цього ми можемо пройтися. Тут недалеко. Тут аж 200 метрів. Як зараз люди ходять. Я знаю, це питання не до проектування. Я кажу, це питання може бути до влади. Так, якщо зараз зміни вносити, я вас особисто підтримую. Чому зараз нам не побудувати нормальну дорогу, щоб була пішохідна та велосипедна дорога? Дскладчик доповідав, що схема транспорту розроблена відповідно до нових ДБНів. Сособисто покажіть де буде, ці самі вело- і пішо доріжки? Передбачені велосипедні доріжки.

Ми чого прийшли? Ми живемо, тут. Цю дорогу, ці застройки, ідуть в ці мікрорайони. Дороги ніякої немає. Тут йде підземний канал з нашими комунікаціями. Застройки їздять по нашому підземному каналу.

По-перше, там з боку власників некерована ситуація. Ми просимо в протоколі передбачити насипати цю дорогу, зробити насипну, не асфальтовану. Щоб тут ми могли ходити. І застройки, щоб могли їздити по цій дорогі, а не по нашим комунікаціям, які проложені тут. Пан Пархоменко, я вам відповім на це питання. Ви особисто за себе тільки думаете.

Коли ви поселялись там на малоповерхову забудову, вам все було добре. Зараз людям і учасникам бойових дій надали земельні ділянки саме в цьому куточку. І ми повинні казати, що вони тепер не повинні там їздити.

Ось дивіться, ви дали землю, дайте доступ до цієї землі. Хоч насипну дорогу, зробіть тут, щоб вони по цій дорогі їздили, а не їздили куди попало. По типу БДЛ..., їздять 30-40 тонн транспорту.

Є проблеми по кабелю? Хтось скаржиться? Я знаю скільки там мешканців. По типу БДЛ там просторовий каркас був виповнений. Там один був прецедент. Три роки тому назад було це питання по пану Терьошину, була комісія. Комісія вирішила це питання, там виконали згідно до проекту, заїзд до себе на територію на свою ділянку.

Тому всі, хто законно мають там земельні ділянки, чому вони не можуть пересуватись, до себе додому? Навіщо він буде два кілометри об'їзждать до своєї ділянки, коли він може одразу там проїхати.

Тому МЕЗ дуже гарно спроектована забудова. І по типу МЕЗ, я вважаю, там достатня кількість проїздів, щоб люди могли пересуватися.

А можна питання? А стосовно Генплану що нам робити? Там дороги, вони вже і так запроєктовані. Це питання до влади. В нас же рекламент є, ми повинні рекламенту дотримуватися. По кабельним каналам ніколи не їздила ніяка техніка.

Є регламент. Ми зараз говоримо не про кабельні траси. Ми говоримо про те, що люди вже починають будівництво, вже будинки стоять.

Сім або дев'ять будинків вже побудованих. Коли будуть передбуватися туди комунікації?

Шановні, війна закінчиться, будемо будувати дороги. Тобто, питання знято.

Я теж згоден, що зараз воєний стан, що часі не до доріг. Це одне діло. Чи будуть вони будуватися? Звісно, будуть.

Вони ж генпланом заплановані. Генеральний план, по-моєму, вже 20 років, як він лежить. Ні, він затверджений в 2016 році.

В якому? В 2016 році. Це ж не новий. До цього був.

До цього був теж, але ці ж дороги вони були. Ви не почули? Кажу, війна закінчиться, будемо будувати дорогу. Дай Бог, звісно.

Вже 20 років вони не будуються. Зараз люди, в такі часи, будуються як можуть. Немає кому допомагати сьогодні людям. І те, що вони 5 чи 10 років, чи 15 будуть будувати, це їхня особиста справа. Що мені в генплані робити?

Є лист від атомної станції, де вони просять оце поле. У нас тут запроєктована громадська забудова.

Це позаду льодового катка. Там велика ділянка земельна, вона під громадську забудову.

Але є лист у нас від атомної станції, де вони хочуть цю земельну ділянку перевезти під житлову забудову і будувати на цій земельній ділянці житловий будинок. Це особисто прохання самої компанії. Так, як вони вже будували будинок поряд по вулиці Європейській.

Добре, ви нам цей лист передасте? Так. Давайте так, давайте по порядочку. Давайте з першого питання.

Більше питань нема? Поки що нема. Давайте з першого питання. Оці дві будівлі, які 9-поверхові, на які немає, як кажуть, місця розташування цієї багатоквартирної забудови.

Є пропозиція їх виключити з генерального плану. Методом голосування Дмитро Петрович. Методом голосування.

..... Ви їдьте на місце, поїдьте. Бо там ділянка пані Черкаса. Причому тут ділянка пані Черкаса.

Ваша пропозиція? Моя пропозиція – оставити так як є, щоб була багатоквартирна будівля там. Бо у нас в місті нема житла.

Є дві пропозиції. Одна пропозиція – за виключення. Друга пропозиція – за те, щоб залишити. Давайте винесемо на голосування обидві пропозиції. Це буде правильно, так? Так. Хто за те, щоб вилучити? Прошу голосувати.

Хто за? Раз, два, три. Хто за те, щоб залишити? Прошу голосувати. Мені для протоколу треба зафіксувати.

Потримайте руки. Один два три чотири п'ять шість сім вісім дев'ять. Це правильна демократія. Далі наступна пропозиція у нас.

Ось ця, так, Кристина? Внести зміни. А саме, на тій ділянці, багатоповерхова забудова. Там я не знаю, в яких зонах.

Ж1 чи як ви там визначаєте? Ж3. Ну, зараз вона по-другому, там вже немає ...

Є пропозиція внести зміни в проектний план міста Южноукраїнська. Внести багатоповерхову житлову забудову. Скільки корпусів, скільки поверхів? Є якісь тепи, щоб я їх озвучив?

Так на 384 квартири житловий будинок з бомбосховищем площею забудови 5249 м² на 84 квартири. Хто за пропозицію? Хто утримався? Хто проти? Можна я ще одну пропозицію? Двоє утрималися? Це місто, більше половини міста, побудовано на місті села Костянтинівка.

Зносили дома, давали людям квартири, будинки. У нас тут, ви кажете, немає де будувати. Вулиця Маяковського, тут є всі комунікації і навіть каналізація.

Тут частина будинків по Маяковському полурозрушена. Вони вже нікому не потрібні. Всі комунікації є. Яка проблема дати квартиру?

Я прошу вибачення, ми не закінчили пропозицію стосовно... Я думаю, у вас пропозиція стосовно цього. Ми за цю пропозицію голосуємо на 100%? Чи хтось проти пропозиції? Ви за, чи не голосували? Утрималися? Утрималися, дві людини утрималися. Ще хтось утримався? Тобто, двоє утрималось, інші за.

Пропозицію підтримано. Тепер ваша пропозиція. Розгляньте це питання.

Та ділянка, на яку ви показали, вона не входить до меж проектування жодної ділянки. Ми зараз територіальна громада. До нас входить багато сіл і місто. У нас є генплан Констининівки, давайте, нас на громадські слухання Констининівки. Вони вже були.

Взагалі, що скажуть люди, котрі живуть в частному секторі, щоб їм і Вам в город 380 квартир дивилися. Я побачу, як вам це буде подобатися. Тому, думаю, розумно. Багатоповерхові будівелі, вони повинні бути окремо.

А багатоповерхові забудови, вони повинні бути окремо. Це згідно голубих ліній, так названих, які є прописані ДБН 2019 року. Тобто, що це означає? Висота будівлі, від висоти будівлі до найближчих житлових будинків, потрібно відступити.

Ми не можемо будувати в приватному секторі багатоповерхові будинки. Є ще пропозиції? Якщо пропозицій нема. Я так розумію, у нас погоджена комісія відпадає. Ми всі питання закрили.

Дві пропозиції були і нашли свою підтримку. Одну підтримали, іншу – ні. Тому в нас залишається один ансамбль.

Ми заслухали розробника, заслухали пропозиції та зауваження, обговорили їх. І погоджена комісія у нас відпадає, тому у нас час вичерпаний. В мене пропозиція з урахуванням наведених пропозицій погодити проектні рішення в цілому.

З урахуванням того, за що ми сьогодні проголосували. Якщо не буде ніякого більше уточнення, ми ставимо на голосування в цілому і з наданими пропозиціями, хто за,

хто за проголосувати. Утрималися? Проти? Двоє не голосували, а інші – за. Вас записати в «Утрималися»? Утрималися. Да я за. Ще пропозицію можна?

Хоч якусь тимчасову доріжку зробити можна? Я врахую вашу пропозицію. Я вас почув, я надам комунальним службам доручення на комунальному дні. І ми роздивимося це питання. Добре? Запишу протокол. Мало поверхового забудову, вона не повинна. Ні, ні, ні, не пишеться протокол.

Я окремим листом ми вам повідомимо, добре? Щоб це не було в протоколі. Ви зрозумійте, я зобов'язаний, щоб ви виконали те, що в протоколі. А я не ЖКХ. Шановні, дивіться, протягом двох днів ми складаємо протокол.

Протокол буде розміщений на офіційному сайті міста Южноукраїнська з аудіозаписом, відеозаписом. Якщо у кого буде бажання, якщо вдруг, якісь будуть питання, звертайтеся. Дякую всім за участь.

У нас у півтретього є наступний змін до генерального плану села Бузьке, можливо, у когось там є якісь питання, тому запрошую на півтретього в цій же залі, генеральний план Бузького. Дякую колеги.

З 9 січня 2024 року по 7 лютого 2024 року були здійснені громадські обговорення відповідно до статті 12 Закону України «Про стратегічну екологічну оцінку» з питання розгляду проекту документу державного планування, а саме: **«Внесення змін до генерального плану м. Южноукраїнськ Южноукраїнської міської територіальної громади Вознесенського району Миколаївської області»** - на підставі рішення Южноукраїнської міської ради Миколаївської області від 30.11.2022 №1162 «Про затвердження Програми з розроблення містобудівної документації населених пунктів Южноукраїнської міської територіальної громади на 2023-2028 роки», рішення Южноукраїнської міської ради Миколаївської області від 30.11.2022 №1162 «Про розгляд аналітичного звіту за результатами містобудівного моніторингу реалізації містобудівної документації: Генерального плану м. Южноукраїнськ Южноукраїнської міської територіальної громади Вознесенського району Миколаївської області за 2022 рік»; завдання на внесення змін до генерального плану м. Южноукраїнськ Южноукраїнської міської територіальної громади Вознесенського району Миколаївської області затвердженого від 22.11.2023 р, та державних вимог, що надані Миколаївською обласною державною адміністрацією.

Замовник документу державного планування та звіту про СЕО, який приймає рішення про затвердження документу, - **Южноукраїнська міська рада, Вознесенського району Миколаївської області**, виконавець документу державного планування та Звіту про стратегічну екологічну оцінку – **ТОВ «Проектне бюро «Базис»**.

Протягом строку, який визначений законом України «Про стратегічну екологічну оцінку», були здійснені консультації з Міністерством захисту довкілля та природних ресурсів України (МІНДОВКІЛЛЯ); Міністерством охорони здоров'я України; Управлінням екології та природних ресурсів Миколаївської обласної державної адміністрації та Управлінням охорони здоров'я Миколаївської обласної державної адміністрації. Було отримано зауваження та пропозиції від Міністерства захисту довкілля та природних ресурсів України (МІНДОВКІЛЛЯ), Управління екології та природних ресурсів Миколаївської обласної державної адміністрації у процесі стратегічної екологічної оцінки, що передбачається, відповідно до статті 13 Закону України «Про стратегічну екологічну оцінку», в результаті яких складена довідка про консультації з відповідним обґрунтуванням. В ході здійснення стратегічної екологічної оцінки проекту документу державного планування були розглянуті **три сценарії**, а саме:

1.«Нульовий сценарій» - у «варіанті нульової альтернативи» розглядалася ситуація гіпотетичного сценарію, за яким проект «Внесення змін до генерального плану м. Южноукраїнськ Южноукраїнської міської територіальної громади Вознесенського району Миколаївської області» не затверджується.

При гіпотетичному «нульовому» сценарії, коли не складається або не затверджується містобудівна документація, подальший стабільний розвиток населеного пункту є очевидно проблематичним і ця альтернатива веде до погіршення екологічної ситуації, неефективного використання земельних ресурсів, хаотичної забудови, забруднення водного басейну, погіршення ландшафту в цілому.

2. Другий альтернативний варіант «Реалізація рішень попередньої розробленої містобудівної документації «Генеральний план м. Южноукраїнськ (оновлення)» - Розвиток території населеного пункту здійснюється в існуючих межах. Будівництво житлової (садибної та багатоквартирної) та громадської забудови.

3. Третій альтернативний варіант: «Використання місцевих ресурсів, ревіталізація та створення умов для розвитку економічного потенціалу» - Врахування потреб населеного пункту, що визначені за результатами містобудівного моніторингу (2023 року). Розвиток території населеного пункту здійснюється в існуючих межах. Будівництво громадської забудови, розвиток житлової забудови. Розвиток рекреаційних територій, в тому числі: визначення меж меморіального парку. Вирішення питань поводження з відходами.

Згідно вищезазначеного та, враховуючи ст.13 Закону України «Про стратегічну екологічну оцінку» **Южноукраїнська міська рада, Вознесенського району Миколаївської області** пропонує до затвердження проект державного планування у представленому вигляді, за урахуванням третьої альтернативи.

ДОВІДКА ПРО КОНСУЛЬТАЦІЇ

щодо документу державного планування та звіту про стратегічну екологічну оцінку

**«Внесення змін до генерального плану м. Южноукраїнськ Южноукраїнської міської територіальної громади Вознесенського району
Миколаївської області»**

№ з\п	Уповноважений орган	Редакція частини проєкту ДДП/звіту про СЕО, до якого висловлено зауваження (пропозиції)	Зауваження/ пропозиції	Спосіб врахування (враховано/не враховано/враховано частково)	Обґрунтування
До звіту про СЕО					
1	Міністерство захисту довкілля та природних ресурсів України (МІНДОВКІЛЛЯ)	_____	Відсутні	_____	_____
2	Міністерство охорони здоров'я України	_____	Відсутні	_____	_____
3	Управління екології та природних ресурсів Миколаївської обласної державної адміністрації	_____	Відповідно до вимог статті 11 Закону України «Про стратегічну екологічну оцінку» звіт про стратегічну екологічну оцінку містить таку інформацію: 2)характеристику поточного стану довкілля, у тому числі здоров'я населення, та прогнозні зміни цього стану, якщо документ державного планування не буде затверджено (за адміністративними даними, статистичною інформацією та результатами досліджень); 3)характеристику стану довкілля, умов життєдіяльності населення та стану його здоров'я на територіях, які ймовірно зазнають впливу (за адміністративними даними, статистичною інформацією та результатами досліджень). Зважаючи на вищезазначене необхідно відкоригувати назви та порядок викладання інформації по зазначених розділах у звіті про стратегічну екологічну оцінку.	Враховано	Враховані зауваження, відкориговані назви розділів та порядок інформації у Том 2 звіту про СЕО шифр (01/08-2023)
4	Управління екології та природних ресурсів Миколаївської обласної державної адміністрації	_____	Врахування заходів Програми розвитку водного господарства Миколаївської області на 2019-2021 роки є недоцільним, оскільки зазначений документ наразі втратив чинність (виключити з переліку пункту 10 розділу 1 «Зміст та основні цілі документа державного планування...» звіту про СЕО)	Враховано	Вищезазначені зауваження були враховані у пункту 10 розділу 1 «ЗМІСТ ТА ОСНОВНІ ЦІЛІ ДОКУМЕНТА ДЕРЖАВНОГО ПЛАНУВАННЯ, ЙОГО ЗВ'ЯЗОК З ІНШИМИ ДОКУМЕНТАМИ ДЕРЖАВНОГО ПЛАНУВАННЯ» в Том 2 звіту про СЕО шифр (01/08-2023)

5	Управління екології та природних ресурсів Миколаївської обласної державної адміністрації	_____	Розгляд аналітичних досліджень щодо рівня забруднення атмосферного повітря по місту Миколаєву замість м. Южноукраїнськ у розділі 2.1.2 не відповідає вимогам розділу 2 «Характеристика поточного стану довкілля» та розділу 3 «Характеристика стану довкілля на територіях, що ймовірно зазнають впливу планованої діяльності...», оскільки має надавати огляд ситуації по території планування та територіям що ймовірно зазнають впливу від планованої діяльності, у розрізі Вознесенського району, в тому числі м. Южноукраїнськ. Статистична інформація по викидам у Вознесенському районі Миколаївської області наведена у річних екологічних доповідях за 2022 рік на сайті управління тощо (Регіональна доповідь та Екологічний паспорт).	Враховано	Була додана інформація на стор. 23, 26 в підрозділі 3.1.2. Атмосферне повітря розділу 3 ХАРАКТЕРИСТИКА СТАНУ ДОВКІЛЛЯ, УМОВ ЖИТТЄДІЯЛЬНОСТІ НАСЕЛЕННЯ ТА СТАНУ ЙОГО ЗДОРОВ'Я НА ТЕРИТОРІЯХ, ЯКІ ЙМОВІРНО ЗАЗНАЮТЬ ВПЛИВУ (ЗА АДМІНІСТРАТИВНИМИ ДАНИМИ, СТАТИЧНОЮ ІНФОРМАЦІЄЮ ТА РЕЗУЛЬТАТАМИ ДОСЛІДЖЕНЬ) в Том 2 звіту про СЕО шифр (01/08-2023)
6	Управління екології та природних ресурсів Миколаївської обласної державної адміністрації	_____	Оскільки на території району можливого впливу планованої діяльності розташовані об'єкти Смарагдової мережі (Bugzkyi Gard National Nature Park (SiteCode: UA0000040), матеріали звіту потрібно доповнити їх описом, зазначити яким чином планована діяльність впливатиме на території Смарагдової мережі та описати заплановані заходи для зменшення або запобігання цих впливів.	Враховано	Зауваження враховані на стор.73 в таблиці 7 Перелік заходів, що передбачається вжити для запобігання, зменшення та пом'якшення негативних наслідків виконання документа державного планування у розділі 7.ЗАХОДИ, ЩО ПЕРЕДБАЧАЄТЬСЯ ВЖИТИ ДЛЯ ЗАПОБІГАННЯ, ЗМЕНШЕННЯ ТА ПОМ'ЯКШЕННЯ НЕГАТИВНИХ НАСЛІДКІВ ВИКОНАННЯ ДОКУМЕНТА ДЕРЖАВНОГО ПЛАНУВАННЯ в Том 2 звіту про СЕО шифр (01/08-2023)
7	Управління екології та природних ресурсів Миколаївської обласної державної адміністрації	_____	У підрозділі 2.1.5. розділу 2 «Характеристика стану довкілля, умов життєдіяльності населення та стану його здоров'я на територіях, які ймовірно зазнають впливу (за адміністративними даними, статичною інформацією та результатами досліджень) звіту про СЕО не вказано поверхневий водний об'єкт - безіменний струмок, який зазначений у 1 томі «Стратегія просторового розвитку території» до генплану м. Южноукраїнськ. До того ж, не вірно вказано інформацію щодо наявності на суміжній території з територією м. Южноукраїнськ технічної артезіанської свердловини, вода якої використовується для поливу сільськогосподарської культури (лаванда) (зазначені сільгоспугіддя знаходяться біля с. Бузьке Южноукраїнської міської територіальної громади).	Враховано	Була доповнена інформація на стор 27 у підрозділі 3.1.5 Водні ресурси розділу 3 ХАРАКТЕРИСТИКА СТАНУ ДОВКІЛЛЯ, УМОВ ЖИТТЄДІЯЛЬНОСТІ НАСЕЛЕННЯ ТА СТАНУ ЙОГО ЗДОРОВ'Я НА ТЕРИТОРІЯХ, ЯКІ ЙМОВІРНО ЗАЗНАЮТЬ ВПЛИВУ (ЗА АДМІНІСТРАТИВНИМИ ДАНИМИ, СТАТИЧНОЮ ІНФОРМАЦІЄЮ ТА РЕЗУЛЬТАТАМИ ДОСЛІДЖЕНЬ) в Том 2 звіту про СЕО шифр (01/08-2023)

8	Управління екології та природних ресурсів Миколаївської обласної державної адміністрації	_____	У таблиці 3 розділу 3 «Характеристика поточного стану довкілля, у тому числі здоров'я людей, та прогнозні зміни цього стану, якщо документ державного планування не буде затверджено (за адміністративними даними, статичною інформацією та результатами досліджень» звіту про СЕО не враховано зміни, які відбудуться зі станом водних ресурсів, якщо проектні рішення не будуть впроваджені.	Враховано	Додана інформація на стор.19 табл.2 «Прогнозні зміни до стану довкілля, якщо документ ДДП не буде затверджено» у розділі 2 2.«ХАРАКТЕРИСТИКА ПОТОЧНОГО СТАНУ ДОВКІЛЛЯ, У ТОМУ ЧИСЛІ ЗДОРОВ'Я ЛЮДЕЙ, ТА ПРОГНОЗНІ ЗМІНИ ЦЬОГО СТАНУ, ЯКЩО ДОКУМЕНТ ДЕРЖАВНОГО ПЛАНУВАННЯ НЕ БУДЕ ЗАТВЕРДЖЕНО (ЗА АДМІНІСТРАТИВНИМИ ДАНИМИ, СТАТИЧНОЮ ІНФОРМАЦІЄЮ ТА РЕЗУЛЬТАТАМИ ДОСЛІДЖЕНЬ)» в Том 2 звіту про СЕО шифр (01/08-2023)
9	Управління екології та природних ресурсів Миколаївської обласної державної адміністрації	_____	У розділі 5 «Зобов'язання у сфері охорони довкілля, у тому числі пов'язані із запобіганням негативному впливу на здоров'я населення, встановлені міжнародному, державному та інших рівнях, що стосуються документа державного планування, а також шляхи врахування таких зобов'язань під час підготовки документа державного планування» звіту про СЕО зазначено, що: у пункті І підпункту (Д) вказані міжнародні зобов'язання України у сфері охорони водних ресурсів (охорона Чорного моря та транскордонні водотоки), які не стосуються природних умов та особливостей водокористування м. Южноукраїнськ; дані розділу 5 щодо національних (державних) зобов'язань України з питань якості водних ресурсів не відповідають дійсності. Станом на 01.01.2024 в Україні схвалено Водну стратегію на період до 2050 року та Морську природоохоронну стратегію.	Враховано	Були враховані зауваження в розділі 5 «ЗОБОВ'ЯЗАННЯ У СФЕРІ ОХОРОНИ ДОВКІЛЛЯ, У ТОМУ ЧИСЛІ ПОВ'ЯЗАНІ ІЗ ЗАПОБІГАННЯМ НЕГАТИВНОМУ ВПЛИВУ НА ЗДОРОВ'Я НАСЕЛЕННЯ, ВСТАНОВЛЕНІ НА МІЖНАРОДНОМУ, ДЕРЖАВНОМУ ТА ІНШИХ РІВНЯХ, ЩО СТОСУЮТЬСЯ ДОКУМЕНТА ДЕРЖАВНОГО ПЛАНУВАННЯ, А ТАКОЖ ШЛЯХИ ВРАХУВАННЯ ТАКИХ ЗОБОВ'ЯЗАНЬ ПІД ЧАС ПІДГОТОВКИ ДОКУМЕНТА ДЕРЖАВНОГО ПЛАНУВАННЯ» в Том 2 звіту про СЕО шифр (01/08-2023)
10	Управління екології та природних ресурсів Миколаївської обласної державної адміністрації	_____	У таблиці 9.5 розділу 9 «Заходи, передбачені для здійснення моніторингу наслідків виконання документа державного планування для довкілля, у тому числі для здоров'я населення» звіту про СЕО не розкрито зміст заходів з моніторингу за обсягами скидів до поверхневих вод та вказано невірне посилання щодо визначення строку виконання моніторингу на програму Питна вода Южноукраїнської МТГ на 2023-2027 роки.	Враховано	Зауваження враховані та додана інформація на стор 80 табл. 9.5 Водні ресурси розділу 9 «ЗАХОДИ, ПЕРЕДБАЧЕНІ ДЛЯ ЗДІЙСНЕННЯ МОНІТОРИНГУ НАСЛІДКІВ ВИКОНАННЯ ДОКУМЕНТА ДЕРЖАВНОГО ПЛАНУВАННЯ ДЛЯ ДОВКІЛЛЯ, У ТОМУ ЧИСЛІ ДЛЯ ЗДОРОВ'Я НАСЕЛЕННЯ»
11	Управління охорони здоров'я Миколаївської обласної державної адміністрації	_____		Відсутні	_____

До проєкту ДДП

1	Міністерство захисту довкілля та природних ресурсів України (МІНДОВКІЛЛЯ)	_____	Відсутні	_____	_____
2	Міністерство охорони здоров'я України	_____	Відсутні		
3	Управління екології та природних ресурсів Миколаївської обласної державної адміністрації	_____	У Розділі 3 «Природоохоронні та ландшафтно-рекреаційні території» проєкту ДДП наведена Схема екомережі Миколаївської області, однак відсутня більш детальна інформація щодо складових структурних елементів екомережі, які визначені статтею 5 Закону України «Про екомережу». Пропонуємо більш детально викласти інформацію щодо Бузького коридору (С3) та Бузького каньйону (К1).	Враховано	Зауваження враховані, стр. 30-36 розділ 3 «ПРИРОДООХОРОННІ ТА ЛАНДШАФТНО-РЕКРЕАЦІЙНІ ТЕРИТОРІЇ» Том 1 Стратегія просторового розвитку території (шифр 01/08-2023) відкоригований
4	Управління екології та природних ресурсів Миколаївської обласної державної адміністрації	_____	Інформація у Розділі 12 «Природоохоронні та ландшафтно-рекреаційні території» проєкту ДДП щодо «Врахування структурних елементів екомережі відповідно до розроблених регіональних і місцевих схем та програм розвитку екомережі тощо» не відповідає дійсності. До складу Южноукраїнської міської територіальної громади не входять такі об'єкти екологічної мережі, як: Трикратьський гранітний масив (К2) й Підземне озеро (к41).	Враховано	Зауваження враховані, стр. 51-52 розділ 12 «ПРИРОДООХОРОННІ ТА ЛАНДШАФТНО-РЕКРЕАЦІЙНІ ТЕРИТОРІЇ» Том 1 Стратегія просторового розвитку території (шифр 01/08-2023) відкоригований
5	Управління екології та природних ресурсів Миколаївської обласної державної адміністрації	_____	При розгляді представлених матеріалів проєкту державного планування зміни до Генерального плану м. Южноукраїнськ Южноукраїнської міської територіальної громади Вознесенського району Миколаївської області «Стратегія просторового розвитку території» том 1 (01/08-2023-ГП) встановлено, що у розділі 4 «Обмеження у використанні земельних ділянок» таблиці 1.6 пункт 5 невірно визначено величина прибережної захисної смуги для р. Південний Буг, згідно з вимогами ст. 88 Водного кодексу України та безпідставно внесено водний об'єкт - струмок Ахтенова.	Враховано	Зауваження та пропозиції враховані на стр.37, таблиці 1.6 пункт 5 розділі 4 «ОБМЕЖЕННЯ У ВИКОРИСТАННІ ЗЕМЕЛЬНИХ ДІЛЯНОК» Том 1 Стратегія просторового розвитку території (шифр 01/08-2023). Також додана інформація щодо водного об'єкту в балці Ахтенівій
6	Управління екології та природних ресурсів Миколаївської обласної державної адміністрації	_____	У проєктних матеріалах відсутні дані щодо:		

6.1			організації централізованих систем господарсько - побутової та виробничої каналізації	Враховано	Вищезазначена інформація наведена у пояснювальній записці Том 1 шифр 12065.1 «Оновлення генерального плану м. Южноукраїнськ Миколаївської області з розробленням додаткової містобудівної документації», що розроблений державним підприємством „Український науково-дослідний і проектний інститут цивільного будівництва „УКРНДПЦИВІЛЬБУД” та затверджений рішенням Южноукраїнської міської ради Миколаївської області №931 від 14.12.2017.» стр. 63, підрозділу 3.15.6.1. «ВОДОПОСТАЧАННЯ» розділу 3.15.6 «ІНЖЕНЕРНОЇ ІНФРАСТРУКТУРИ ЗА ВИДАМИ», згідно сторінки 76, розділу «16 ІНЖЕНЕРНЕ ЗАБЕЗПЕЧЕННЯ ТЕРИТОРІЇ, ТРУБОПРОВІДНИЙ ТРАНСПОРТ ТА ТЕЛЕКОМУНІКАЦІЇ» підрозділу 16.1 «ВОДОПОСТАЧАННЯ ТА ВОДОВІДВЕДЕННЯ» Том 1 «Стратегія просторового розвитку території» (шифр 01/08-2023)
6.2	Управління екології та природних ресурсів Миколаївської обласної державної адміністрації	_____	наявності та потужності діючих очисних споруд господарсько - побутової каналізації, очисних споруд дощового стоку з визначенням відповідних санітарно - захисних зон навколо них, способи утилізації стоків після очистки	Враховано	Вищезазначена інформація наведена у пояснювальній записці Том 1 шифр 12065.1 «Оновлення генерального плану м. Южноукраїнськ Миколаївської області з розробленням додаткової містобудівної документації», що розроблений державним підприємством „Український науково-дослідний і проектний інститут цивільного будівництва „УКРНДПЦИВІЛЬБУД” та затверджений рішенням Южноукраїнської міської ради Миколаївської області №931 від 14.12.2017.» стр. 63-67 у підрозділі 3.15.6.2 «ВОДОВІДВЕДЕННЯ» розділу 3.15.6 «ІНЖЕНЕРНОЇ ІНФРАСТРУКТУРИ ЗА ВИДАМИ», згідно сторінки 76, розділу «16 ІНЖЕНЕРНЕ ЗАБЕЗПЕЧЕННЯ ТЕРИТОРІЇ, ТРУБОПРОВІДНИЙ

					<p>TRANСПОРТ ТА ТЕЛЕКОМУНІКАЦІЇ» підрозділу 16.1 «ВОДОПОСТАЧАННЯ ТА ВОДОВІДВЕДЕННЯ» Том 1 «Стратегія просторового розвитку території» (шифр 01/08-2023)</p>
6.3	Управління екології та природних ресурсів Миколаївської обласної державної адміністрації	_____	потужності проектних локальних очисних споруд та способів утилізації стоків після їх очищення	Враховано	<p>Вищезазначена інформація наведена у пояснювальній записці Том 1 шифр 12065.1 «Оновлення генерального плану м. Южноукраїнськ Миколаївської області з розробленням додаткової містобудівної документації», що розроблений державним підприємством „Український науково-дослідний і проектний інститут цивільного будівництва „УКРНДПЦІВІЛЬБУД” та затверджений рішенням Южноукраїнської міської ради Миколаївської області №931 від 14.12.2017.» у підрозділі 3.15.6.2 «ВОДОВІДВЕДЕННЯ» розділу 3.15.6 «ІНЖЕНЕРНОЇ ІНФРАСТРУКТУРИ ЗА ВИДАМИ», стр. 63-69, згідно сторінки 76, розділу «16 ІНЖЕНЕРНЕ ЗАБЕЗПЕЧЕННЯ ТЕРИТОРІЇ, ТРУБОПРОВІДНИЙ ТРАНСПОРТ ТА ТЕЛЕКОМУНІКАЦІЇ» підрозділу 16.1 «ВОДОПОСТАЧАННЯ ТА ВОДОВІДВЕДЕННЯ» Том 1 «Стратегія просторового розвитку території» (шифр 01/08-2023)</p>
6.4	Управління екології та природних ресурсів Миколаївської обласної державної адміністрації	_____	максимального обсягу водоспоживання громади та максимального обсягу утворення дощового стоку.	Враховано	<p>Вищезазначена інформація наведена у пояснювальній записці Том 1 шифр 12065.1 «Оновлення генерального плану м. Южноукраїнськ Миколаївської області з розробленням додаткової містобудівної документації», що розроблений державним підприємством „Український науково-дослідний і проектний інститут цивільного будівництва „УКРНДПЦІВІЛЬБУД” та затверджений рішенням Южноукраїнської міської ради Миколаївської області №931 від 14.12.2017.» у підрозділі 3.15.6.2 «ВОДОВІДВЕДЕННЯ» розділу 3.15.6</p>

					«ІНЖЕНЕРНОЇ ІНФРАСТРУКТУРИ ЗА ВИДАМИ», стр. 64-71, згідно сторінки 76, розділу «16 ІНЖЕНЕРНЕ ЗАБЕЗПЕЧЕННЯ ТЕРИТОРІЇ, ТРУБОПРОВІДНИЙ ТРАНСПОРТ ТА ТЕЛЕКОМУНІКАЦІЇ» підрозділу 16.1 «ВОДОПОСТАЧАННЯ ТА ВОДОВІДВЕДЕННЯ» Том 1 «Стратегія просторового розвитку території» (шифр 01/08-2023)
6.5	Управління екології та природних ресурсів Миколаївської обласної державної адміністрації	_____	аналізу відповідності систем очистки стічних вод м. Южноукраїнська додатковому навантаженню внаслідок прийняття на очищення господарсько - побутових стоків та дощових вод, які передаються з території смт Костянтинівка Южноукраїнської міської ТГ.	Враховано	Вищезазначена інформація наведена у пояснювальній записці Том 1 шифр 12065.1 «Оновлення генерального плану м. Южноукраїнськ Миколаївської області з розробленням додаткової містобудівної документації», що розроблений державним підприємством „Український науково-дослідний і проектний інститут цивільного будівництва „УКРНДПЦІВІЛЬБУД” та затверджений рішенням Южноукраїнської міської ради Миколаївської області №931 від 14.12.2017.» у підрозділі 3.15.6.2 «ВОДОВІДВЕДЕННЯ» розділу 3.15.6 «ІНЖЕНЕРНОЇ ІНФРАСТРУКТУРИ ЗА ВИДАМИ», стр. 66-71, згідно сторінки 76, розділу «16 ІНЖЕНЕРНЕ ЗАБЕЗПЕЧЕННЯ ТЕРИТОРІЇ, ТРУБОПРОВІДНИЙ ТРАНСПОРТ ТА ТЕЛЕКОМУНІКАЦІЇ» підрозділу 16.1 «ВОДОПОСТАЧАННЯ ТА ВОДОВІДВЕДЕННЯ» Том 1 «Стратегія просторового розвитку території» (шифр 01/08-2023)
6.6	Управління екології та природних ресурсів Миколаївської обласної державної адміністрації	_____	розташування біоставку на території м. Южноукраїнськ, наявність якого зазначено у розділі 4 «Обмеження у використанні земельних ділянок» таблиці 1.6 пункт 4	Враховано	Вищезазначена інформація наведена у пояснювальній записці Том 1 шифр 12065.1 «Оновлення генерального плану м. Южноукраїнськ Миколаївської області з розробленням додаткової містобудівної документації», що розроблений державним підприємством „Український науково-дослідний і проектний інститут цивільного будівництва „УКРНДПЦІВІЛЬБУД” та затверджений рішенням

					Южноукраїнської міської ради Миколаївської області №931 від 14.12.2017.» стр. 67 підрозділі 3.15.6.2 «ВОДОВІДВЕДЕННЯ» розділу 3.15.6 «ІНЖЕНЕРНОЇ ІНФРАСТРУКТУРИ ЗА ВИДАМИ», , згідно сторінки 76, розділу «16 ІНЖЕНЕРНЕ ЗАБЕЗПЕЧЕННЯ ТЕРИТОРІЇ, ТРУБОПРОВІДНИЙ ТРАНСПОРТ ТА ТЕЛЕКОМУНІКАЦІЇ» підрозділу 16.1 «ВОДОПОСТАЧАННЯ ТА ВОДОВІДВЕДЕННЯ» Том 1 «Стратегія просторового розвитку території» (шифр 01/08-2023)
6.7	Управління екології та природних ресурсів Миколаївської обласної державної адміністрації	_____	проектних рішень з організації кладовища для м. Южноукраїнськ, відповідно до вимог ДСанПін №2.2.2.028 -99 та вирішення цього питання станом на 01.01.2024.	Враховано	Вищезазначена інформація наведена у пояснювальній записці Том 1 шифр 12065.1 «Оновлення генерального плану м. Южноукраїнськ Миколаївської області з розробленням додаткової містобудівної документації», що розроблений державним підприємством „Український науково-дослідний і проектний інститут цивільного будівництва „УКРНДПЦИВІЛЬБУД” та затверджений рішенням Южноукраїнської міської ради Миколаївської області №931 від 14.12.2017.» стр. 55 підрозділі 3.15.3. «Соціальної інфраструктури державної та комунальної власності (об’єктів освіти, медичного забезпечення, культури та спорту, а також місць поховань, пожежних депо тощо), які забезпечують соціальногарантований рівень життя згідно з державними будівельними нормами або встановленими цільовими показниками з урахуванням особливостей населеного пункту напиши с больших букв» розділу 3.15 «РОЗРАХУНКОВІ ПОКАЗНИКИ ТА ЗАХОДИ ЩОДО РОЗВИТКУ»
6.8	Управління екології та природних ресурсів Миколаївської обласної державної адміністрації	_____	наявності на території м. Южноукраїнськ Ташлицького водосховища, частина якого зображена на картах генерального планування території.	Враховано	Згідно завдання на внесення змін до генерального плану м. Южноукраїнськ Южноукраїнської міської територіальної громади Вознесенського

					району Миколаївської області, площа території проектування орієнтовно складає 165,9 га, до цієї площі входить проектування чотирьох ділянок, ці ділянки показані на першому аркуші «Схема розташування території генерального плану території у планувальній структурі населеного пункту», на якому показано, що Тащицьке водосховище не входить до території проектування.
7	Управління охорони здоров'я Миколаївської обласної державної адміністрації	_____	Відсутні	_____	_____

Документ державного планування - «Внесення змін до генерального плану м. Южноукраїнськ Южноукраїнської міської територіальної громади **Вознесенського району Миколаївської області**» звіт про стратегічну екологічну оцінку та повідомлення про оприлюднення цих документів було подано до Єдиного державного реєстру стратегічної екологічної оцінки <https://id.eco.gov.ua/>. Графічні матеріали було подано до Управління екології та природних ресурсів Миколаївської обласної державної адміністрації, Управління охорони здоров'я Миколаївської обласної державної адміністрації, Міністерства захисту довкілля та природних ресурсів України та Міністерства охорони здоров'я України на виконання вимог п.2 ст.13 Закону України «Про стратегічну екологічну оцінку».

Додатки:

1. Лист-відповідь від Міністерства захисту довкілля та природних ресурсів України (МІНДОВКІЛЛЯ) № 21/21-02/1246-24 від 21.03.2024 – 1 аркуш;
2. Лист-відповідь від Управління екології та природних ресурсів Миколаївської обласної державної адміністрації №190/01.1-04/04 від 02.02.24 року - 3 аркуша.



**МІНІСТЕРСТВО ЗАХИСТУ ДОВКІЛЛЯ ТА ПРИРОДНИХ РЕСУРСІВ УКРАЇНИ
(МІНДОВКІЛЛЯ)**

Департамент екологічної оцінки
вул. Митрополита Василя Липківського, 35, м. Київ, 03035, 206-31-40,
E-mail: info@mepu.gov.ua

На № _____

**Виконавчий комітет
Южноукраїнської міської ради**

Про стратегічну екологічну оцінку

Департамент екологічної оцінки Міністерства захисту довкілля та природних ресурсів України щодо проєкту документу державного планування «Внесення змін до генерального плану м. Южноукраїнськ» (реєстраційний номер справи в Єдиному реєстрі стратегічної екологічної оцінки 21-11-3466-23) повідомляє.

Відповідно до статті 16 Закону України «Про стратегічну екологічну оцінку» замовник протягом п'яти робочих днів з дня затвердження документа державного планування розміщує на своєму офіційному веб-сайті та вносить до Єдиного реєстру стратегічної екологічної оцінки затверджений документ державного планування (крім інформації, яка відповідно до закону становить державну таємницю або належить до інформації з обмеженим доступом), рішення про його затвердження, заходи, передбачені для здійснення моніторингу наслідків виконання документа державного планування, і письмово повідомляє про це Міндовкілля.

**Заступник директора Департаменту—
начальник відділу оцінки впливу
на довкілля**

Олена ГРИЦАК





**УПРАВЛІННЯ ЕКОЛОГІЇ ТА ПРИРОДНИХ РЕСУРСІВ
МИКОЛАЇВСЬКОЇ ОБЛАСНОЇ ВІЙСЬКОВОЇ АДМІНІСТРАЦІЇ**

пр. Центральний, 16, м. Миколаїв, 54029, тел./факс: (0512) 46-04-27
E-mail: ecolog@mk.gov.ua, <http://ecolog.mk.gov.ua> Код ЄДРПОУ 38694358

від 02.01.24 р. № 190/01.1-04/24

На № _____ від _____ р.

Южноукраїнська міська рада

Про надання пропозицій та зауважень до
Звіту SEO та проекту ДДП

Відповідно до положень статей 8, 13 Закону України «Про стратегічну екологічну оцінку», управління екології та природних ресурсів Миколаївської обласної військової адміністрації розглянуло повідомлення про оприлюднення проекту документа державного планування у Єдиному реєстрі стратегічної екологічної оцінки від 09.01.2024 № 21-11-3466-23, проєкт ДДП та звіт про стратегічну екологічну оцінку проекту змін генерального плану м. Южноукраїнськ Южноукраїнської міської територіальної громади Вознесенського району Миколаївської області, за результатами розгляду повідомляємо про таке.

У Розділі 3 «Природоохоронні та ландшафтно-рекреаційні території» проекту ДДП наведена Схема екомережі Миколаївської області, однак відсутня більш детальна інформація щодо складових структурних елементів екомережі, які визначені статтею 5 Закону України «Про екомережу». Пропонуємо більш детально викласти інформацію щодо Бузького коридору (С3) та Бузького каньйону (К1).

Інформація у Розділі 12 «Природоохоронні та ландшафтно-рекреаційні території» проекту ДДП щодо «Врахування структурних елементів екомережі відповідно до розроблених регіональних і місцевих схем та програм розвитку екомережі тощо» не відповідає дійсності. До складу Южноукраїнської міської територіальної громади не входять такі об'єкти екологічної мережі, як: Трикратський гранітний масив (К2) й Підземне озеро (к41).

Відповідно до вимог статті 11 Закону України «Про стратегічну екологічну оцінку» звіт про стратегічну екологічну оцінку містить таку інформацію:

2) характеристику поточного стану довкілля, у тому числі здоров'я населення, та прогнозні зміни цього стану, якщо документ державного планування не буде затверджено (за адміністративними даними, статистичною інформацією та результатами досліджень);

3) характеристику стану довкілля, умов життєдіяльності населення та стану його здоров'я на територіях, які ймовірно зазнають впливу (за адміністративними даними, статистичною інформацією та результатами досліджень).

Зважаючи на вищезазначене необхідно відкоригувати назви та порядок викладання інформації по зазначених розділах у звіті про стратегічну екологічну оцінку.

Враховання заходів Програми розвитку водного господарства Миколаївської області на 2019-2021 роки є недоцільним, оскільки зазначений документ наразі втратив чинність (виключити з переліку пункту 10 розділу 1 «Зміст та основні цілі документа державного планування...» звіту про СЕО).

Розгляд аналітичних досліджень щодо рівня забруднення атмосферного повітря по місту Миколаєву замість м. Южноукраїнськ у розділі 2.1.2 не відповідає вимогам розділу 2 «Характеристика поточного стану довкілля» та розділу 3 «Характеристика стану довкілля на територіях, що ймовірно зазнають впливу планованої діяльності...», оскільки має надавати огляд ситуації по території планування та територіям що ймовірно зазнають впливу від планованої діяльності, у розрізі Вознесенського району, в тому числі м. Южноукраїнськ. Статистична інформація по викидам у Вознесенському районі Миколаївської області наведена у річних екологічних доповідях за 2022 рік на сайті управління тощо (Регіональна доповідь та Екологічний паспорт).

Оскільки на території району можливого впливу планованої діяльності розташовані об'єкти Смарагдової мережі (Bugzkyi Gard National Nature Park (SiteCode: UA0000040), матеріали звіту потрібно доповнити їх описом, зазначити яким чином планована діяльність впливатиме на території Смарагдової мережі та описати заплановані заходи для зменшення або запобігання цих впливів.

У підрозділі 2.1.5. розділу 2 «Характеристика стану довкілля, умов життєдіяльності населення та стану його здоров'я на територіях, які ймовірно зазнають впливу (за адміністративними даними, статичною інформацією та результатами досліджень) звіту про СЕО не вказано поверхневий водний об'єкт - безіменний струмок, який зазначений у 1 томі «Стратегія просторового розвитку території» до генплану м. Южноукраїнськ. До того ж, не вірно вказано інформацію щодо наявності на суміжній території з територією м. Южноукраїнськ технічної артезіанської свердловини, вода якої використовується для поливу сільськогосподарської культури (лаванда) (зазначені сільгоспугіддя знаходяться біля с. Бузьке Южноукраїнської міської територіальної громади).

У таблиці 3 розділу 3 «Характеристика поточного стану довкілля, у тому числі здоров'я людей, та прогностні зміни цього стану, якщо документ державного планування не буде затверджено (за адміністративними даними, статичною інформацією та результатами досліджень) звіту про СЕО не враховано зміни, які відбудуться зі станом водних ресурсів, якщо проектні рішення не будуть впроваджені.

У розділі 5 «Зобов'язання у сфері охорони довкілля, у тому числі пов'язані із запобіганням негативному впливу на здоров'я населення, встановлені на міжнародному, державному та інших рівнях, що стосуються документа державного планування, а також шляхи врахування таких зобов'язань під час підготовки документа державного планування» звіту про СЕО зазначено, що:

- у пункті 1 підпункту (д) вказані міжнародні зобов'язання України у сфері охорони водних ресурсів (охорона Чорного моря та транскордонні водотоки), які не стосуються природних умов та особливостей водокористування м. Южноукраїнськ;

- дані розділу 5 щодо національних (державних) зобов'язань України з питань якості водних ресурсів не відповідають дійсності. Станом на 01.01.2024 в Україні

схвалено Водну стратегію на період до 2050 року та Морську природоохоронну стратегію.

У таблиці 9.5 розділу 9 «Заходи, передбачені для здійснення моніторингу наслідків виконання документа державного планування для довкілля, у тому числі для здоров'я населення» звіту про СЕО не розкрито зміст заходів з моніторингу за обсягами скидів до поверхневих вод та вказано невірне посилання щодо визначення строку виконання моніторингу на програму Питна вода Южноукраїнської МТГ на 2023-2027 роки.

Крім того, при розгляді представлених матеріалів проекту державного планування зміни до Генерального плану м. Южноукраїнськ Южноукраїнської міської територіальної громади Вознесенського району Миколаївської області «Стратегія просторового розвитку території» том 1 (01/08-2023-ГП) встановлено, що у розділі 4 «Обмеження у використанні земельних ділянок» таблиці 1.6 пункт 5 невірно визначено величина прибережної захисної смуги для р. Південний Буг, згідно з вимогами ст. 88 Водного кодексу України та безпідставно внесено водний об'єкт – струмок Ахтенова.

У проєктних матеріалах відсутні дані щодо:

- організації централізованих систем господарсько – побутової та виробничої каналізації;
- наявності та потужності діючих очисних споруд господарсько – побутової каналізації, очисних споруд дощового стоку з визначенням відповідних санітарно – захисних зон навколо них, способи утилізації стоків після очистки;
- потужності проєктних локальних очисних споруд та способів утилізації стоків після їх очищення;
- максимального обсягу водоспоживання громади та максимального обсягу утворення дощового стоку;
- аналізу відповідності систем очистки стічних вод м. Южноукраїнська додатковому навантаженню внаслідок прийняття на очищення господарсько – побутових стоків та дощових вод, які передаються з території смт Костянтинівка Южноукраїнської міської ТГ;
- розташування біоставку на території м. Южноукраїнськ, наявність якого зазначено у розділі 4 «Обмеження у використанні земельних ділянок» таблиці 1.6 пункт 4;
- проєктних рішень з організації кладовища для м. Южноукраїнськ, відповідно до вимог ДСанПін №2.2.2.028 -99 та вирішення цього питання станом на 01.01.2024;
- наявності на території м. Южноукраїнськ Ташлицького водосховища, частина якого зображена на картах генерального планування території.

Начальник управління




Олександра ЄФІМЕНКО

Діана Попкова 46-04-27 

Юлія Вдовенко 

Алла Золотько 

Світлана Охрименко 

З 9 січня 2024 року по 7 лютого 2024 року були здійснені громадські обговорення відповідно до статті 12 Закону України «Про стратегічну екологічну оцінку» з питання розгляду проекту документу державного планування, а саме: «Внесення змін до генерального плану м. Южноукраїнськ Южноукраїнської міської територіальної громади Вознесенського району Миколаївської області» - на підставі рішення Южноукраїнської міської ради Миколаївської області від 30.11.2022 №1162 «Про затвердження Програми з розроблення містобудівної документації населених пунктів Южноукраїнської міської територіальної громади на 2023-2028 роки», рішення Южноукраїнської міської ради Миколаївської області від 30.11.2022 №1162 «Про розгляд аналітичного звіту за результатами містобудівного моніторингу реалізації містобудівної документації: Генерального плану м. Южноукраїнськ Южноукраїнської міської територіальної громади Вознесенського району Миколаївської області за 2022 рік»; завдання на внесення змін до генерального плану м. Южноукраїнськ Южноукраїнської міської територіальної громади Вознесенського району Миколаївської області затвердженого від 22.11.2023 р, та державних вимог, що надані Миколаївською обласною державною адміністрацією.

Замовник документу державного планування та звіту про СЕО, який приймає рішення про затвердження документу, - Южноукраїнська міська рада, Вознесенського району Миколаївської області, виконавець документу державного планування та Звіту про стратегічну екологічну оцінку – ТОВ «Проектне бюро «Базис».

Пропозиції та зауваження від громадськості протягом зазначеного строку не надходили.

ДОВІДКА ПРО ГРОМАДСЬКЕ ОБГОВОРЕННЯ

щодо документу державного планування та звіту про стратегічну екологічну оцінку

«Внесення змін до генерального плану м. Южноукраїнськ Южноукраїнської міської територіальної громади Вознесенського району Миколаївської області»

№ з\п	Автор зауваження/пропозиції (юридична або фізична особа)	Редакція частини проекту ДДП/звіту про СЕО, до якої висловлено зауваження (пропозиції)	Зауваження/пропозиції	Спосіб врахування (враховано/не враховано/враховано частково)	Обґрунтування
До проекту ДДП					
1	_____	_____	відсутні	_____	_____
2	_____	_____	відсутні	_____	_____
До звіту про СЕО					
1.	_____	_____	відсутні	_____	_____
2.	_____	_____	відсутні	_____	_____



ЮЖНОУКРАЇНСЬКА ГРОМАДА

ОФІЦІЙНИЙ ВЕБСАЙТ

55000, м. Южноукраїнськ, вул. Європейська, 48



23.04.2024 09:36:08

[Головна](#)[Новини міста](#)[Нормативні акти](#)[Регуляторна політика](#)[Центр надання адміністративних послуг](#)[Звернення громадян](#)[Довідка
Телефонний довідник](#)[Онлайн трансляції](#)[НАША ГРОМАДА ▾](#)[МІСЦЕВЕ САМОВРЯДУВАННЯ ▾](#)[ПУБЛІЧНА ІНФОРМАЦІЯ](#)[ЗАПОБІГАННЯ ПРОЯВАМ КОРУПЦІЇ](#)[ВЗАЄМОДІЯ З ГРОМАДСЬКІСТЮ](#)[ФІНАНСИ І БЮДЖЕТ](#)[ЕКОНОМІКА ▾](#)[СТРАТЕГІЯ РОЗВИТКУ ГРОМАДИ](#)[ПІДПРИЄМЦЯМ](#)[АРХІТЕКТУРА ТА
МІСТОБУДУВАННЯ](#)[ЗЕМЕЛЬНІ ВІДНОСИНИ ТА
ЕКОЛОГІЯ](#)[ЖКГ](#)[ОСВІТА, КУЛЬТУРА ТА СПОРТ ▾](#)[ТУРИЗМ](#)[СОЦІАЛЬНИЙ ЗАХИСТ ТА
МЕДИЦИНА ▾](#)[СЛУЖБА У СПРАВАХ ДІТЕЙ](#)[🏠 Головна сторінка](#) > [☰ Генеральний план міста Южноукраїнськ](#)

ГЕНЕРАЛЬНИЙ ПЛАН МІСТА ЮЖНОУКРАЇНСЬК

[🖨 Версія для друку](#)

Генеральний план міста

[Внесення змін до Генерального плану міста](#)

[Довідка про громадське обговорення щодо документу державного планування та звіту про SEO](#)

[Довідка про консультації щодо документу державного планування та звіту про SEO](#)

[Генеральний план міста](#)





МІНІСТЕРСТВО ОСВІТИ І НАУКИ УКРАЇНИ
НАЦІОНАЛЬНИЙ АВІАЦІЙНИЙ УНІВЕРСИТЕТ
НАВЧАЛЬНО-НАУКОВИЙ ІНСТИТУТ НЕПЕРЕРВНОЇ ОСВІТИ

С В І Д О Ц Т В О
ПРО ПІДВИЩЕННЯ КВАЛІФІКАЦІЇ
СУРОВА ОЛЕСЯ СЕРГІЇВНА

у період з «24» лютого 2020 року по «14» березня 2020 року
успішно пройшла курс підвищення кваліфікації
за навчальною програмою:

***«Екологічне право. Екологічна безпека.
Вищий рівень»***

Проректор НАУ

Директор ННІНО НАУ



А. Гудманян

І. Дейнега

Дата видачі: 14 березня 2020р

м. Київ

Серія ПК № 01132330/000112-20

СЕРТИФІКАТ УЧАСНИКА КУРСУ

«Екологічне право. Екологічна безпека.
Вищий рівень»

засвідчує, що

СУРОВА ОЛЕСЯ СЕРГІЇВНА

успішно пройшов(ла) курс обсягом 108 годин

Президент
Professional Association of Ecologists of Ukraine

Л. В. Циганок



Директор
ТОВ «ОНЛАЙН МЕДІА ГРУП»

О. К. Вдовенко



виданий 16 березня 2020 року
м. Київ



МІНІСТЕРСТВО
ЕНЕРГЕТИКИ ТА ЗАХИСТУ ДОВКІЛЛЯ УКРАЇНИ

ДЕРЖАВНА ЕКОЛОГІЧНА АКАДЕМІЯ
ПІСЛЯДИПЛОМНОЇ ОСВІТИ ТА УПРАВЛІННЯ

СВІДОЦТВО

про підвищення кваліфікації

видане

Суровій Олесі Сергіївні

в тому, що вона

з " 06 " липня 20 20 р.

по " 09 " липня 20 20 р.

прослухав(ла) курс з підвищення кваліфікації

“Післяпроектний моніторинг: основи організації та проведення”

(30 годин, 1 кредит ЄКТС)

Опрацювала такі теми:

1. Основні засади післяпроектного моніторингу.
2. Організаційні засади здійснення післяпроектного моніторингу за станом атмосферного повітря.
3. Організаційні засади здійснення післяпроектного моніторингу за станом водних ресурсів.
4. Організаційні засади здійснення післяпроектного моніторингу за станом земельних ресурсів.

Перший проректор з науково-педагогічної роботи

м.Київ " 09 " липня 20 20 р.



Г. С. Фінін

М. П.

Регістраційний № 39-13



МІНІСТЕРСТВО
ЕНЕРГЕТИКИ ТА ЗАХИСТУ ДОВКІЛЛЯ УКРАЇНИ

ДЕРЖАВНА ЕКОЛОГІЧНА АКАДЕМІЯ
ПІСЛЯДИПЛОМНОЇ ОСВІТИ ТА УПРАВЛІННЯ

СВІДОЦТВО

про підвищення кваліфікації

видане

Лоцініній Катерині Олексіївні

в тому, що вона

з " 10 " червня 20 20 р.

по " 15 " червня 20 20 р.

прослухав(ла) курс з підвищення кваліфікації
**"Все про відходи підприємства: поводження з відходами I-IV класу
небезпеки на підприємстві"**

(40 годин, 1,3 кредиту ЄКТС)

Опрацювала такі теми:

1. Поводження з відходами I-IV класу небезпеки на підприємстві – початок дій.
2. Первинний облік відходів на підприємстві (від високонебезпечних до малонебезпечних відходів).
3. Проведення на підприємстві інвентаризації відходів I-IV класу небезпеки.
4. Реєстрові карти та технічні паспорти високонебезпечних – малонебезпечних відходів підприємства.
5. Розміщення відходів I-IV класу небезпеки на території підприємства. Вимоги до місць зберігання.
6. Укладання договорів на передачу небезпечних, малонебезпечних відходів підприємства та вторсировини. Вимоги до оформлення документів.
7. Інструкція щодо поводження з відходами I-IV класу небезпеки на підприємстві.
8. Місця видалення відходів.
9. Декларація про відходи.
10. Дозвіл на здійснення операцій у сфері поводження з відходами. Перспективний план заходів у сфері поводження з відходами I-IV класу небезпеки на підприємстві.
11. Державне статистичне спостереження за формою № 1 – відходи (річна) «Утворення та поводження з відходами».
12. Екологічний податок за розміщення відходів I-IV класу небезпеки.

Перший проректор з науково-педагогічної роботи

м.Київ " 15 " червня 20 20 р.



Г. С. Фінін

М.П.

Реєстраційний № 30-08

Сертифікат учасника

ALTERNATIVE ENVIRONMENTAL PLATFORM-2020 «ECO-MODERNIZATION»

виданий

*Суровій Олесь
Сергійові*



7-9 жовтня 2020 року

CERTIFICATE

Сертифікат учасника тренінгу

*Вишом до створення ЛОС. Сучасні технології
очищення виробничих стічних вод. Рекомендації з
вибору обладнання*

з циклу «Екологічна безпека підприємства»

виданий

Суровий Олексій Сергійович

«17» серпня 2021 року

Президент
ГС «ПРОФЕСІЙНА АСОЦІАЦІЯ
ЕКОЛОГІВ УКРАЇНИ»



Директор
НАЦІОНАЛЬНОГО ЦЕНТРУ
СТАЛОГО РОЗВИТКУ



м. Київ, 2021



PAEW
Professional Association of
Environmentalists of the World

СЕРТИФІКАТ

курсу підвищення кваліфікації

«УПРАВЛІННЯ ВІДХОДАМИ НА ПІДПРИЄМСТВІ»

засвідчує, що

Сурова Олеся Сергіївна

успішно пройшов(ла) курс
9 серпня 2023

Генеральний директор
Офісу сталих рішень

Президент
Асоціації професіоналів довкілля PAEW

Людмила Циганок





МІНІСТЕРСТВО ЗАХИСТУ ДОВКІЛЛЯ
ТА ПРИРОДНИХ РЕСУРСІВ УКРАЇНИ

ДЕРЖАВНА ЕКОЛОГІЧНА АКАДЕМІЯ
ПІСЛЯДИПЛОМНОЇ ОСВІТИ ТА УПРАВЛІННЯ

СВІДОЦТВО

про підвищення кваліфікації
видане
Суровій Олесі Сергіївні

в тому, що вона

з " 10 " серпня 20 23 р.

по " 10 " серпня 20 23 р.

прослухав(ла) курс з підвищення кваліфікації
«Управління відходами на підприємстві»

(8 аудиторних годин, 0,27 кредиту ЄКТС)

Опрацювала такі теми:

1. Реформа у сфері управління відходами.
2. Імплементація директив ЄС у сфері управління відходами.
3. Організаційні та правові аспекти діяльності підприємств у зв'язку із вступом в дію Закону України «Про управління відходами».
4. Класифікація відходів відповідно до Національного переліку відходів та Порядку класифікації відходів.
5. Облік відходів, основні правила організації та ведення первинного обліку відходів на підприємстві.
6. Подання декларації про відходи та іншої звітності до інформаційної системи управління відходами.
7. Вимоги до проведення операцій з відходами на підприємстві: роздільне збирання і сортування, зберігання, перевезення, відновлення чи видалення.
8. Складання інструкцій, правил та регламентів щодо проведення операцій з відходами на підприємстві.
9. Здійснення внутрішнього нагляду (контролю) за дотриманням законодавства у сфері управління відходами у структурних підрозділах підприємства.

Ректор



Олександр БОНДАР

М.П.

Регістраційний № 49-25

м.Київ " 10 " серпня 20 23 р.