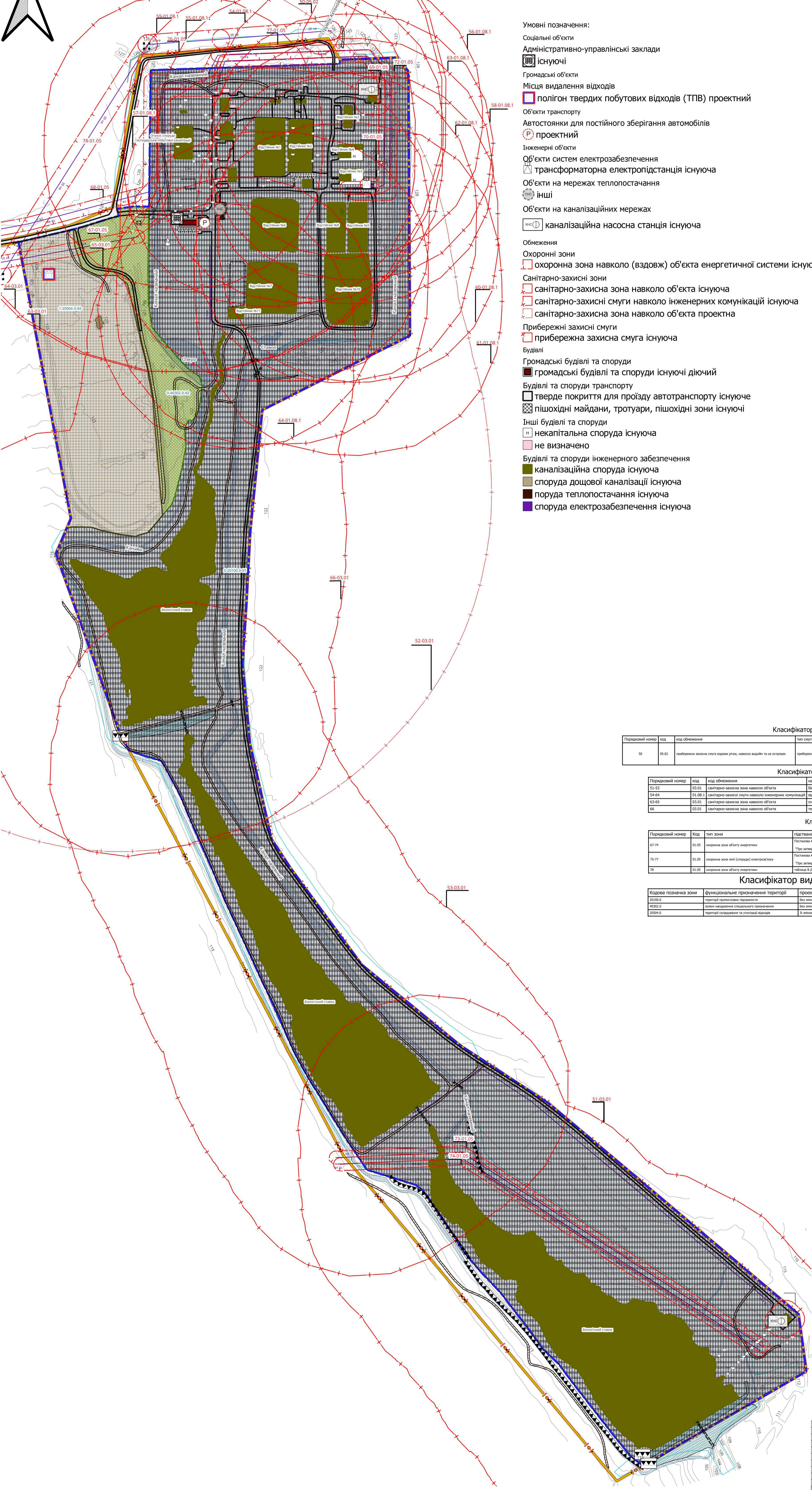
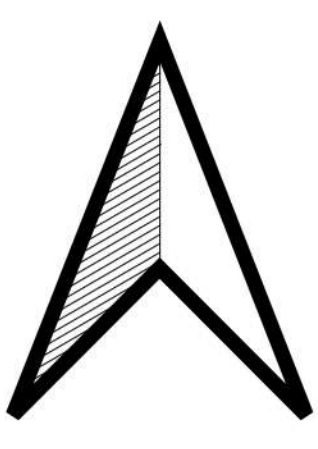


План функціонального зонування території, ділянка №4 М1:2000



Умовні позначення:

- Соціальні об'єкти
- Адміністративно-управлінські заклади
- Існуючі
- Громадські об'єкти
- Місця видалення відходів
- Полігон твердих побутових відходів (ТПВ) проектний
- Об'єкти транспорту
- Автостанції для постійного зберігання автомобілів
- Проектний
- Інженерні об'єкти
- Об'єкти систем електрозабезпечення
- Трансформаторна електростанція існуюча
- Об'єкти на мережах теплопостачання
- Інші
- Об'єкти на каналізаційних мережах
- Каналізаційна насосна станція існуюча
- Обмеження
- Охоронні зони
- Охоронна зона навколо (вздовж) об'єкта енергетичної системи існуюча
- Санітарно-захисні зони
- Санітарно-захисна зона навколо об'єкта існуюча
- Санітарно-захисні смуги навколо інженерних комунікацій існуюча
- Санітарно-захисна зона навколо об'єкта проектна
- Прибережні захисні смуги
- Прибережна захисна смуга існуюча
- Будівлі
- Громадські будівлі та споруди
- Громадські будівлі та споруди існуючі діючі
- Будівлі та споруди транспорту
- Тверде покриття для проїзду автотранспорту існуюче
- Пішохідні майдани, тротуари, пішохідні зони існуючі
- Інші будівлі та споруди
- Некапітальна споруда існуюча
- Не визначено
- Будівлі та споруди інженерного забезпечення
- Каналізаційна споруда існуюча
- Споруда дощової каналізації існуюча
- Споруда теплопостачання існуюча
- Споруда електрозабезпечення існуюча

- Гідроінженерні споруди
- Дамба існуюча
- Гідроінженерні споруди
- Дамба існуюча
- Гідроінженерні споруди
- Дамба існуюча
- Не визначено
- Інженерна мережа
- Магістральні лінії електропередачі
- Повітряна існуюча
- Лінії місцевих електромереж
- Повітряна існуюча
- Планувальні елементи
- Територія, у яку внесено зміни
- Території територіальних громад
- Території територіальних громад
- Населені пункти
- Населені пункти існуючі
- Функціональне призначення територій проектне
- Території промислових підприємств
- Без зміни функціонального використання
- Території складування та утилізації відходів
- Зі зміною функціонального використання
- Зелені насадження спеціального призначення
- Без зміни функціонального використання
- Використання земель
- Земельна ділянка
- Земельна ділянка
- Наволинне середовище
- Водойми
- Горизонталі
- Горизонталі

Класифікатор обмежень щодо використання земель (прибережна захисна смуга), ділянка №4

Порядковий номер	код	код обмеження	тип смуги	назва водного об'єкта	підстава виникнення обмеження	статус
50	05.02	прибережна захисна смуга вздовж річки, названо водой та на острові	прибережна захисна смуга вздовж річки, названо водой та на острові	струмок	ст. 88 Водного кодексу України	існуюча

Класифікатор обмежень щодо використання земель (санітарно-захисна зона), ділянка №4

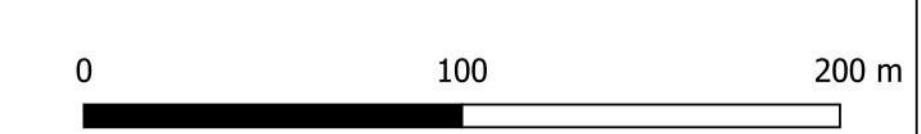
Порядковий номер	код	код обмеження	назва режимно-заповідного об'єкта	підстава виникнення обмеження	розмір санітарно-захисної зони	статус
51-53	03.01	санітарно-захисна зона навколо об'єкта	Річковий струмок	додаток І.3 до ДНВ 6.2.2-12:2019	200	існуюча
54-64	03.01	санітарно-захисна смуга навколо інженерних комунікацій	відстійник №13	додаток І.3 до ДНВ 6.2.2-12:2019	200	існуюча
63-65	03.01	санітарно-захисна зона навколо об'єкта	смітний споруд господарсько-побутової каналізації	додаток І.3 до ДНВ 6.2.2-12:2019	200	існуюча
66	03.01	санітарно-захисна зона навколо об'єкта	територія складування та утилізації відходів	додаток І.3 до ДНВ 6.2.2-12:2019	500	проектна

Класифікатор обмежень щодо використання земель (охоронна зона), ділянка №4

Порядковий номер	код	тип зони	підстава виникнення обмеження	код обмеження	розмір охоронної зони	статус
67-74	01.05	охоронна зона об'єкта енергетики	Постанова КМУ від 27 лютого 2020г. №1455	охоронна зона навколо (вздовж) об'єкта енергетичної системи	10	існуюча
75-77	01.05	охоронна зона ліній (споруд) електроліній	"Про затвердження Правил експлуатації електричних мереж"	охоронна зона навколо (вздовж) об'єкта енергетичної системи	15	існуюча
78	01.05	охоронна зона об'єкта енергетики	таблиця 9 ДНВ 6.2.3-20:2018	охоронна зона навколо (вздовж) об'єкта енергетичної системи	15	існуюча

Класифікатор видів функціонального призначення території, ділянка №4

Кодова позначка зони	функціональне призначення території	проектний статус	перевірочні види використання	супутні види дозволеного використання
20100.0	територія промислових підприємств	без зміни функціонального використання	06.01.11.01; 11.02.11.03; 11.05.11.01; 11.06	03.07.03.08.01; 14.04.10.05.01; 11.04.12.13.13.01; 13.02.13.03.14.02
20200.0	зони насаджень спеціального призначення	без зміни функціонального використання	06.10.05.01.11.07.14.05	11.04.12.13.01.13.03.14.02
20300.0	територія оздоровлення та рекреації населення	з зміною функціонального використання	06.01.11.06.14.06	03.14.04.10.05.01; 11.04.11.07.13.01; 13.01.14.02.14.05



Законник: Виконавчий комітет Кіровоградської міської ради				01/08-2023 - п.оп	
Внесення змін до генерального плану м. Кіровоград Кіровоградської міської ради територіальної громади Волинського району Миколаївської області					
Зм.	Кільк.	Арх.	Н. зм.	Підпис	Дата
ЛП	СУРОВА				
Розроб.	ТЕРЕЩЕНКО				
Н. контр.	СУРОВА				
Генеральний план населеного пункту			Стадія	Арх.	Арх.
План функціонального зонування території, ділянка №4 М1:2000			П	4.4	Арх.
ТОВ ПБ "Базис"			Сертифікат АА №002158 м. Одеса-2023		