СХЕМА ТРАНСПОРТНОЇ МОБІЛЬНОСТІ ТА ІНФРАСТРУТУРИ
М1:5000

Примітка:
по вулицям населеного пункту не передбачається одностороннього руху

Умовні позначення
двосторонній рух по головним вулицям та дорогам

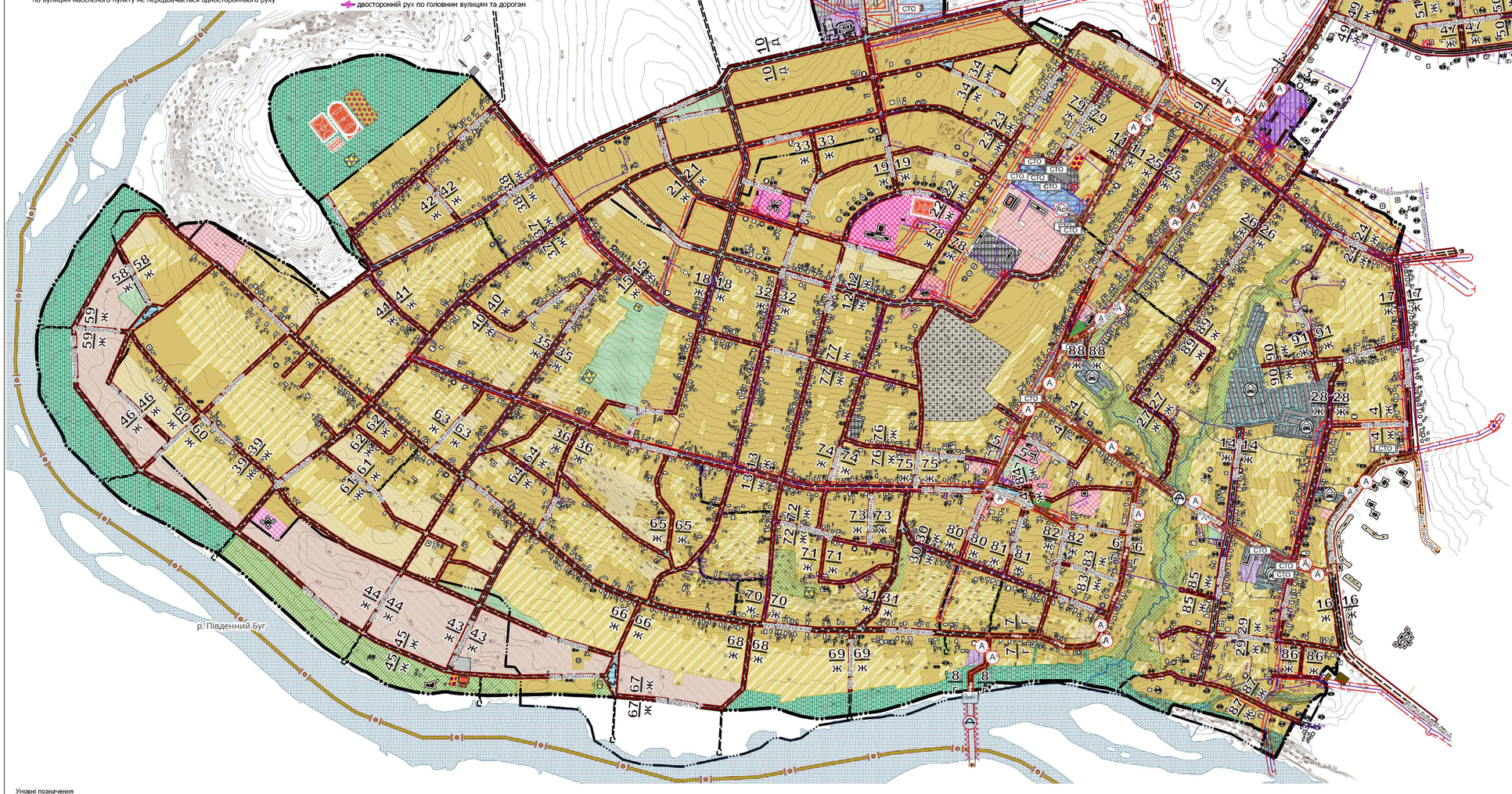

1-1
Поперечний профіль вул. "Приміська (Н-24)"
М 1:200

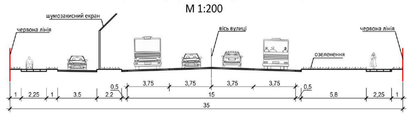

2-2; 3-3
Поперечний профіль вул. "Грушевського (О150108)", "Дружби (О150108)"
М 1:200

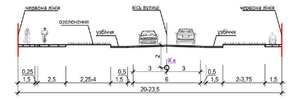

Примітка: каналізована вул. "Дружби (О150108)"

16-16
Поперечний профіль вул. "Набережна Енергетиків"
(вулиця є спільною з м. Южноукраїнськ)
М 1:200

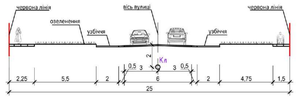

17-17
Поперечний профіль вул. "Свободи" (вулиця є спільною з м. Южноукраїнськ)
М 1:200

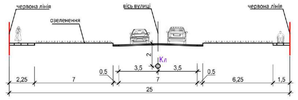

19-19; 20-20; (22-22) - (37-37); (39-39) - (43-43); (45-45) - (57-57); 68-68
Поперечний профіль вул. "Перемоги", "Володимирська", "Миру", "Польова", "Свободи", "Петра Сагайдачного", "Джерельна"; пров. "Фонтанний"; вул. "Творча", "Рибальська", "І.Франко"; пров. "Чумацький"; вул. "Привільна", "Козацька", "Миколаївська", "Лесі Українки", "Спаська", "Ковальська", "Огородня", "Виноградна", "Степова", "Горіхова", "Безіменна-2", "Проєктна-5", "Проєктна-3", "Сонячна", "Будівельна", "Гідробудівників", "Богдана Хмельницького", "Ювілейна", "Ярослава Мудрого", "Каштанова", "Небесної Сотні", "Надії", "Північна", "Крайня", "Безіменна-7"
М 1:100

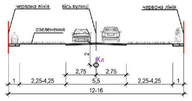

Примітка: каналізовані вул. "Проєктна-5", "Безіменна-7"

4-4; 44-44; (58-58) - (67-67); (69-69) - (82-82); 87-87; 88-88
Поперечний профіль вул. "Проєктна-2", "Східна", "Проєктна-1", "Проєктна-6", "Безіменна-9"; пров. "Бузький", "Криничний"; вул. "Безіменна-1", "Покровська"; пров. "Пересипський"; вул. "Безіменна-8", "Проєктна-7", "Безіменна-6", "Учительська"; пров. "Чумацький", "Слобідський"; вул. "Безіменна-3", "Зелена", "Вечірня"; пров. "Мирний"; вул. "Затишна", "Павла Полуботка", "Івана Мазепи", "Безіменна-4", "Весняна"; пров. "Василя Стуса"; вул. "Прибузька"; пров. "Проєктний-1"
М 1:100

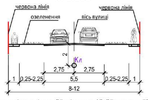

Примітка: каналізовані вул. "Безіменна-8", "Проєктна-7", "Безіменна-6"

(83-83) - (86-86); 89-89
Поперечний профіль пров. "Вишневий", "Проєктний-2";
вул. "Проєктна-4"; пров. "Рибальський", "Фонтанний"
М 1:100

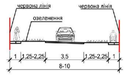

12-12; 13-13
Поперечний профіль вул. "Антіпіна", "Центральна"
М 1:200

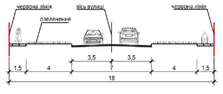

5-5; 10-10; 11-11
Поперечний профіль Соборної площі,
об'їзної дороги, вул. "Івана Сірка"
М 1:200

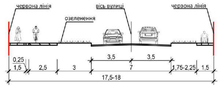

14-14; 15-15; 18-18; 21-21; 38-38
Поперечний профіль вул. "Південна", "Новоселів",
"Шкільна", "Садова", "Горбенко"
М 1:200

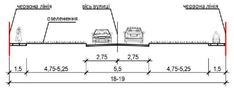

(6-6) - (9-9)
Поперечний профіль вул. "Шевченка",
"Набережна", "Безіменна-5", "Проєктна-8"
М 1:200

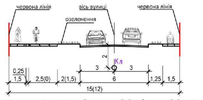

Примітка: каналізовані вул. "Шевченка", "Набережна", "Безіменна-5"

0 250 500 м

Умовні позначення

Планувальні елементи

Територій територіальних громад
- територій територіальних громад

Населені пункти
- населені пункти існуючі
- населені пункти проектні

Функціональне призначення територій проектне
- території житлової забудови зі зміною функціонального використання
- території житлової багатоквартирної забудови без зміни функціонального використання
- території житлової садибної забудови без зміни функціонального використання
- території житлової садибної забудови зі зміною функціонального використання
- території громадської забудови без зміни функціонального використання
- території адміністративно-офісної забудови без зміни функціонального використання
- території адміністративно-управлінських закладів без зміни функціонального використання
- території закладів освіти без зміни функціонального використання
- території закладів освіти зі зміною функціонального використання
- території закладів охорони здоров'я та соціального захисту без зміни функціонального використання
- території закладів культури, спорту та дозвілля зі зміною функціонального використання
- території закладів культури та мистецтва без зміни функціонального використання
- території закладів культури та мистецтва зі зміною функціонального використання
- території закладів торгівлі, громадського харчування та побутового обслуговування без зміни функціонального використання
- території закладів торгівлі, громадського харчування та побутового обслуговування зі зміною функціонального використання
- території закладів громадського харчування без зміни функціонального використання
- території закладів побутового обслуговування зі зміною функціонального використання
- території закладів торгівлі без зміни функціонального використання
- території закладів торгівлі зі зміною функціонального використання
- території промислових підприємств без зміни функціонального використання
- території промислових підприємств зі зміною функціонального використання
- території інженерно-комунальної забудови без зміни функціонального використання
- території інженерно-комунальної забудови зі зміною функціонального використання
- території об'єктів енергозабезпечення без зміни функціонального використання
- території об'єктів електрозабезпечення без зміни функціонального використання
- території об'єктів телекомунікацій без зміни функціонального використання
- території кладовищ та крематоріїв без зміни функціонального використання
- території транспортно-складської забудови зі зміною функціонального використання
- території автомобільного транспорту без зміни функціонального використання
- території автомобільного транспорту зі зміною функціонального використання
- території автостанцій з парками без зміни функціонального використання
- території закладів з обслуговування автотранспортних засобів зі зміною функціонального використання
- території вулиць та доріг без зміни функціонального використання
- території під рллєю та перелогами без зміни функціонального використання
- території під рллєю та перелогами зі зміною функціонального використання
- території рекреаційно-туристичних закладів та рекреаційного житла без зміни функціонального використання
- території природних ландшафтів, призначені для рекреаційної цілей без зміни функціонального використання
- зелені насадження загального користування без зміни функціонального використання
- зелені насадження загального користування зі зміною функціонального використання
- зелені насадження спеціального призначення без зміни функціонального використання
- зелені насадження спеціального призначення зі зміною функціонального використання

Будівлі та споруди

Житлові будівлі
- будівлі житлові існуючі дачний
- будівлі житлові на стадії будівництва (реалізації)

Громадські будівлі та споруди
- громадські будівлі та споруди існуючі дачний
- громадські будівлі та споруди існуючі недачний
- громадські будівлі та споруди проектні

Виробничі будівлі та споруди
- виробничі будівлі та споруди існуючі дачний
- виробничі будівлі та споруди існуючі недачний
- виробничі будівлі та споруди проектний
- шумозахисна смуга

Будівлі та споруди транспорту
- будівля чи споруда транспорту існуюча
- технічного обслуговування транспорту, дорожнього сервісу існуюча
- гаражів наземних та підземних, автостоянки існуюча
- портова споруда існуюча
- мостовий перехід існуючий
- пасажирських перевезень проектна
- транспортного підприємства проектна
- технічного обслуговування транспорту, дорожнього сервісу проектна
- твердо покрита для проїзду автотранспорту поверхнтна
- пішохідні майдани, тротуари, пішохідні зони проектні

Будівлі та споруди інженерного забезпечення
- каналізаційна споруда існуюча
- споруда дощової каналізації існуюча
- споруда теплопостачання існуюча
- споруда електрозабезпечення існуюча
- телекомунікаційна будівля чи споруда існуюча

Функціональні майданчики
- дитячий ігровий існуючий
- спортивний існуючий
- паркувальний існуючий
- дитячий ігровий проектний
- спортивний проектний
- паркувальний проектний
- інший спеціалізований майданчик проектний

Спеціалізовані споруди
- будівля виробничого закладу, вʼязниці чи слідчого ізолятора існуюча

Інші будівлі та споруди
- Н нежитлова споруда існуюча
- Г господарська будівля на присадибній ділянці існуюча
- Н нежитлова споруда проектна
- не визначено

Обмеження

Території в червоних лініях
- території в червоних лініях

Охоронні зони
- охоронна зона навколо (вздовж) об'єкта енергетичної системи існуюча

Санітарні відстані (розриви) від об'єкту
- Санітарні відстані (розриви) від об'єкту існуючі
- Санітарні відстані (розриви) від об'єкту проектна

Зони санітарної охорони джерел водопостачання
- перший пояс зони санітарної охорони джерел та об'єктів централізованого питного водопостачання (суворого режиму) існуючий

Інженерна нережа

Магістральні лінії електропередачі
- 10 кв повітрянаіснуюча

Лінії місцевих електромереж
- 10 кв повітрянаіснуюча

Транспортна нережа

Автомобільні дороги
- Н національна існуюча
- обласна існуюча
- обласна проектна

Вулиці та дороги населених пунктів
- вулиця (дорога) місцевого значення існуюча
- вулиця (дорога) місцевого значення проектна
- шумозахисна смуга
- пішохідні переходи

Інформаційні позначки об'єктів транспорту

Об'єкти автотранспортних перевезень
- АС автостанція проектна

Об'єкти водного транспорту
- причал існуючий

Транспортні підприємства
- АТП автотранспортне підприємство проектний

Станції технічного обслуговування
- СТО існуюча
- СТО проектні

Гаражі
- існуюча

Локалізація мостових переходів та шляхопроводів
- існуюча
- проектна

Об'єкти мостових переходів та шляхопроводів
- існуючі
- проектні

Зупинки громадського транспорту
- автобусна проектна

Маршрути громадського транспорту
- автобусний зовнішнього транспорту існуючий
- автобусний зовнішнього транспорту проектний

Інженерно-технічний захист

Захисні споруди цивільного захисту
- протирадіаційне укриття проектне

Навколишнє середовище

Горизонталі
- горизонталі
- водотоки
- водойми

					Замовник: Виконавчий комітет Южноукраїнської міської ради	08/06-2023-ГП
					Генеральний план та план зонування (у складі генерального плану) смт. Костянтинівки Южноукраїнської міської територіальної громади Вознесенського району Миколаївської області	
Зм.	Кільк.	Аркуш	N зм.	Підпис	Дата	
ГАП		СУРОВА				Генеральний план населенного пункту
Розроб.		ШАЙДУК				Схема транспортної мобільності та інфраструктури М1:5000
Н. контр.		СУРОВА				

Стадія	Аркуш	Аркушів
П	5	

Консорціум "Простір-2"
Сертифікат АА№002156
м. Кривий Ріг-2023